

**ОПИСАНИЕ МЕСТОПОЛОЖЕНИЯ ГРАНИЦ**  
Граница населенного пункта д. Акишино Туношенского сельского поселения  
Ярославского муниципального района Ярославской области  
(наименование объекта, местоположение границ которого описано (далее - объект))

**Раздел 1**

Сведения об объекте

Сведения об объекте		
№ п/п	Характеристики объекта	Описание характеристик
1	2	3
1	Местоположение объекта	д. Акишино Туношенского сельского поселения Ярославского муниципального района Ярославской области
2	Площадь объекта +/- величина погрешности определения площади (P+/- Дельта P)	221683 кв.м ± 4715 кв.м
3	Иные характеристики объекта	–

## Раздел 2

Сведения о местоположении границ объекта					
1. Система координат <u>МСК-76</u>					
2. Сведения о характерных точках границ объекта					
Обозначение характерных точек границ	Координаты, м		Метод определения координат характерной точки	Средняя квадратическая погрешность положения характерной точки (M <sub>t</sub> ), м	Описание обозначения точки на местности (при наличии)
	X	Y			
1	2	3	4	5	6
н1	357499.79	1340120.41	Картометрический метод	5.00	–
н2	357507.70	1339948.34	Картометрический метод	5.00	–
н3	357508.05	1339942.36	Картометрический метод	5.00	–
н4	357507.76	1339834.00	Картометрический метод	5.00	–
н5	357523.74	1339668.03	Картометрический метод	5.00	–
н6	357537.67	1339613.10	Картометрический метод	5.00	–
н7	357592.82	1339621.41	Картометрический метод	5.00	–
н8	357609.45	1339638.41	Картометрический метод	5.00	–
н9	357713.56	1339617.05	Картометрический метод	5.00	–
н10	357820.41	1339609.38	Картометрический метод	5.00	–
н11	357860.28	1339675.32	Картометрический метод	5.00	–
н12	357890.21	1339700.03	Картометрический метод	5.00	–
н13	357929.06	1339729.48	Картометрический метод	5.00	–
н14	357970.41	1339736.40	Картометрический метод	5.00	–
н15	357993.16	1339767.95	Картометрический метод	5.00	–
н16	358015.39	1339771.07	Картометрический метод	5.00	–
н17	358049.22	1339968.93	Картометрический метод	5.00	–
н18	358001.14	1340003.44	Картометрический метод	5.00	–
н19	357951.58	1340064.05	Картометрический метод	5.00	–
н20	357929.74	1340082.99	Картометрический метод	5.00	–
н21	357640.80	1340100.71	Картометрический метод	5.00	–
н1	357499.79	1340120.41	Картометрический метод	5.00	–
3. Сведения о характерных точках части (частей) границы объекта					
Обозначение характерных точек части границы	Координаты, м		Метод определения координат характерной точки	Средняя квадратическая погрешность положения	Описание обозначения точки на
	X	Y			

				характерной точки (M <sub>t</sub> ), м	местности (при наличии)
1	2	3	4	5	6
-	-	-	-	-	-



Раздел 4  
План границ объекта  
Лист 1



Масштаб 1:4000

Используемые условные знаки и обозначения:

- Характерная точка границы, сведения о которой позволяют однозначно определить ее положение на местности.
- Граница населенного пункта.

Подпись \_\_\_\_\_



\_\_\_\_\_ (Горулев Д. С.)

*Место для оттиска печати (при наличии) лица, составившего описание местоположения границ объекта*

**ОПИСАНИЕ МЕСТОПОЛОЖЕНИЯ ГРАНИЦ**  
Граница населенного пункта д. Алексеевское Туношенского сельского поселения  
Ярославского муниципального района Ярославской области  
(наименование объекта, местоположение границ которого описано (далее - объект))

**Раздел 1**

Сведения об объекте

Сведения об объекте		
№ п/п	Характеристики объекта	Описание характеристик
1	2	3
1	Местоположение объекта	д. Алексеевское Туношенского сельского поселения Ярославского муниципального района Ярославской области
2	Площадь объекта +/- величина погрешности определения площади (Р+/- Дельта Р)	312630 кв.м ± 5622 кв.м
3	Иные характеристики объекта	–

## Раздел 2

Сведения о местоположении границ объекта					
1. Система координат <u>МСК-76</u>					
2. Сведения о характерных точках границ объекта					
Обозначение характерных точек границ	Координаты, м		Метод определения координат характерной точки	Средняя квадратическая погрешность положения характерной точки (M <sub>t</sub> ), м	Описание обозначения точки на местности (при наличии)
	X	Y			
1	2	3	4	5	6
н1	361734.66	1343966.54	Картометрический метод	5.00	–
н2	361756.45	1343967.39	Картометрический метод	5.00	–
н3	361797.37	1343968.15	Картометрический метод	5.00	–
н4	361834.57	1343967.28	Картометрический метод	5.00	–
н5	361884.93	1343969.42	Картометрический метод	5.00	–
н6	361885.13	1343962.91	Картометрический метод	5.00	–
н7	361908.06	1343963.64	Картометрический метод	5.00	–
н8	361908.29	1343968.53	Картометрический метод	5.00	–
н9	361912.45	1343969.78	Картометрический метод	5.00	–
н10	361922.70	1343970.05	Картометрический метод	5.00	–
н11	361930.28	1343970.18	Картометрический метод	5.00	–
н12	361951.28	1343970.02	Картометрический метод	5.00	–
н13	362000.66	1343970.33	Картометрический метод	5.00	–
н14	362005.03	1343969.50	Картометрический метод	5.00	–
н15	362007.26	1343966.22	Картометрический метод	5.00	–
н16	362005.97	1343963.56	Картометрический метод	5.00	–
н17	362001.95	1343959.20	Картометрический метод	5.00	–
н18	362011.92	1343960.30	Картометрический метод	5.00	–
н19	362019.74	1343971.56	Картометрический метод	5.00	–
н20	362030.23	1343974.61	Картометрический метод	5.00	–
н21	362050.10	1343981.88	Картометрический метод	5.00	–
н22	362057.82	1343985.81	Картометрический метод	5.00	–
н23	362078.97	1343997.93	Картометрический метод	5.00	–
н24	362099.77	1344008.48	Картометрический метод	5.00	–
н25	362133.62	1344021.93	Картометрический метод	5.00	–



н26	362137.79	1344024.38	Картометрический метод	5.00	–
н27	362141.37	1344023.45	Картометрический метод	5.00	–
н28	362144.44	1344021.41	Картометрический метод	5.00	–
н29	362143.95	1344018.70	Картометрический метод	5.00	–
н30	362137.81	1344002.12	Картометрический метод	5.00	–
н31	362124.70	1343969.60	Картометрический метод	5.00	–
н32	362112.10	1343939.04	Картометрический метод	5.00	–
н33	362104.55	1343923.18	Картометрический метод	5.00	–
н34	362098.63	1343912.94	Картометрический метод	5.00	–
н35	362093.89	1343903.97	Картометрический метод	5.00	–
н36	362091.17	1343895.89	Картометрический метод	5.00	–
н37	362088.02	1343883.48	Картометрический метод	5.00	–
н38	362087.28	1343876.42	Картометрический метод	5.00	–
н39	362087.53	1343865.81	Картометрический метод	5.00	–
н40	362088.89	1343860.62	Картометрический метод	5.00	–
н41	362091.36	1343855.16	Картометрический метод	5.00	–
н42	362094.99	1343850.95	Картометрический метод	5.00	–
н43	362098.51	1343847.71	Картометрический метод	5.00	–
н44	362104.01	1343845.10	Картометрический метод	5.00	–
н45	362106.49	1343844.31	Картометрический метод	5.00	–
н46	362107.68	1343838.65	Картометрический метод	5.00	–
н47	362110.61	1343836.37	Картометрический метод	5.00	–
н48	362114.08	1343835.61	Картометрический метод	5.00	–
н49	362119.64	1343835.97	Картометрический метод	5.00	–
н50	362113.66	1343821.96	Картометрический метод	5.00	–
н51	362108.81	1343809.95	Картометрический метод	5.00	–
н52	362106.46	1343804.39	Картометрический метод	5.00	–
н53	362105.16	1343799.25	Картометрический метод	5.00	–
н54	362102.81	1343795.01	Картометрический метод	5.00	–
н55	362096.07	1343788.86	Картометрический метод	5.00	–
н56	362092.69	1343786.22	Картометрический метод	5.00	–
н57	362085.09	1343781.97	Картометрический метод	5.00	–
н58	362079.81	1343779.93	Картометрический метод	5.00	–
н59	362073.94	1343776.84	Картометрический метод	5.00	–

н60	362063.70	1343769.82	Картометрический метод	5.00	–
н61	362058.58	1343765.09	Картометрический метод	5.00	–
н62	362050.44	1343749.32	Картометрический метод	5.00	–
н63	362046.06	1343741.99	Картометрический метод	5.00	–
н64	362041.07	1343735.11	Картометрический метод	5.00	–
н65	362029.05	1343722.95	Картометрический метод	5.00	–
н66	362013.82	1343706.87	Картометрический метод	5.00	–
н67	362011.62	1343705.19	Картометрический метод	5.00	–
н68	362005.62	1343703.21	Картометрический метод	5.00	–
н69	362001.01	1343702.10	Картометрический метод	5.00	–
н70	361994.77	1343701.07	Картометрический метод	5.00	–
н71	361990.51	1343701.07	Картометрический метод	5.00	–
н72	361987.28	1343700.81	Картометрический метод	5.00	–
н73	361985.77	1343699.91	Картометрический метод	5.00	–
н74	361982.80	1343697.11	Картометрический метод	5.00	–
н75	361977.07	1343695.38	Картометрический метод	5.00	–
н76	361972.83	1343693.48	Картометрический метод	5.00	–
н77	361969.16	1343691.72	Картометрический метод	5.00	–
н78	361966.52	1343689.95	Картометрический метод	5.00	–
н79	361964.77	1343687.02	Картометрический метод	5.00	–
н80	361962.58	1343683.07	Картометрический метод	5.00	–
н81	361958.77	1343679.27	Картометрический метод	5.00	–
н82	361955.55	1343677.95	Картометрический метод	5.00	–
н83	361948.37	1343673.55	Картометрический метод	5.00	–
н84	361945.17	1343672.97	Картометрический метод	5.00	–
н85	361937.81	1343672.39	Картометрический метод	5.00	–
н86	361933.57	1343671.35	Картометрический метод	5.00	–
н87	361930.51	1343669.74	Картометрический метод	5.00	–
н88	361926.53	1343667.39	Картометрический метод	5.00	–
н89	361908.12	1343649.53	Картометрический метод	5.00	–
н90	361896.84	1343640.44	Картометрический метод	5.00	–
н91	361889.82	1343627.54	Картометрический метод	5.00	–
н92	361886.60	1343619.19	Картометрический метод	5.00	–
н93	361887.18	1343599.86	Картометрический метод	5.00	–

н94	361889.52	1343588.47	Картометрический метод	5.00	–
н95	361894.50	1343575.29	Картометрический метод	5.00	–
н96	361920.27	1343540.70	Картометрический метод	5.00	–
н97	361927.45	1343520.94	Картометрический метод	5.00	–
н98	361935.80	1343489.90	Картометрический метод	5.00	–
н99	361937.55	1343472.90	Картометрический метод	5.00	–
н100	361937.84	1343458.69	Картометрический метод	5.00	–
н101	361934.91	1343450.64	Картометрический метод	5.00	–
н102	361927.00	1343442.87	Картометрический метод	5.00	–
н103	361913.83	1343437.45	Картометрический метод	5.00	–
н104	361901.97	1343434.23	Картометрический метод	5.00	–
н105	361885.85	1343432.32	Картометрический метод	5.00	–
н106	361876.91	1343429.98	Картометрический метод	5.00	–
н107	361858.82	1343423.98	Картометрический метод	5.00	–
н108	361818.12	1343402.01	Картометрический метод	5.00	–
н109	361805.81	1343391.70	Картометрический метод	5.00	–
н110	361802.28	1343385.55	Картометрический метод	5.00	–
н111	361799.35	1343382.05	Картометрический метод	5.00	–
н112	361790.87	1343377.35	Картометрический метод	5.00	–
н113	361778.42	1343365.65	Картометрический метод	5.00	–
н114	361747.95	1343341.62	Картометрический метод	5.00	–
н115	361731.54	1343333.41	Картометрический метод	5.00	–
н116	361723.33	1343332.24	Картометрический метод	5.00	–
н117	361713.38	1343331.66	Картометрический метод	5.00	–
н118	361704.58	1343335.75	Картометрический метод	5.00	–
н119	361694.64	1343343.95	Картометрический метод	5.00	–
н120	361688.18	1343352.16	Картометрический метод	5.00	–
н121	361681.16	1343370.91	Картометрический метод	5.00	–
н122	361671.78	1343390.83	Картометрический метод	5.00	–
н123	361662.31	1343405.88	Картометрический метод	5.00	–
н124	361648.92	1343422.49	Картометрический метод	5.00	–
н125	361627.25	1343442.99	Картометрический метод	5.00	–
н126	361603.23	1343474.63	Картометрический метод	5.00	–
н127	361593.82	1343492.80	Картометрический метод	5.00	–

н128	361584.80	1343514.97	Картометрический метод	5.00	–
н129	361578.62	1343529.12	Картометрический метод	5.00	–
н130	361561.63	1343555.49	Картометрический метод	5.00	–
н131	361544.63	1343574.24	Картометрический метод	5.00	–
н132	361522.38	1343586.54	Картометрический метод	5.00	–
н133	361500.09	1343591.82	Картометрический метод	5.00	–
н134	361481.34	1343591.82	Картометрический метод	5.00	–
н135	361449.90	1343590.45	Картометрический метод	5.00	–
н136	361437.52	1343580.72	Картометрический метод	5.00	–
н137	361433.69	1343522.04	Картометрический метод	5.00	–
н138	361406.07	1343740.17	Картометрический метод	5.00	–
н139	361398.70	1343738.25	Картометрический метод	5.00	–
н140	361391.98	1343770.12	Картометрический метод	5.00	–
н141	361375.46	1343842.55	Картометрический метод	5.00	–
н142	361341.15	1343943.88	Картометрический метод	5.00	–
н143	361399.08	1343964.35	Картометрический метод	5.00	–
н144	361530.89	1343967.31	Картометрический метод	5.00	–
н145	361534.07	1343962.55	Картометрический метод	5.00	–
н146	361534.66	1343953.46	Картометрический метод	5.00	–
н147	361535.30	1343953.48	Картометрический метод	5.00	–
н148	361536.53	1343953.51	Картометрический метод	5.00	–
н149	361547.24	1343953.76	Картометрический метод	5.00	–
н150	361548.84	1343960.26	Картометрический метод	5.00	–
н151	361553.53	1343964.92	Картометрический метод	5.00	–
н152	361560.30	1343966.23	Картометрический метод	5.00	–
н153	361615.23	1343967.39	Картометрический метод	5.00	–
н154	361659.59	1343966.39	Картометрический метод	5.00	–
н1	361734.66	1343966.54	Картометрический метод	5.00	–

3. Сведения о характерных точках части (частей) границы объекта

Обозначение характерных точек части границы	Координаты, м		Метод определения координат характерной точки	Средняя квадратическая погрешность положения характерной точки (M <sub>t</sub> ), м	Описание обозначения точки на местности (при наличии)
	X	Y			
1	2	3	4	5	6
–	–	–	–	–	–




Раздел 4  
План границ объекта

Лист 1



Масштаб 1:4000



Выноска 1  
Масштаб 1:250

Используемые условные знаки и обозначения:

- Характерная точка границы, сведения о которой позволяют однозначно определить ее положение на местности.
- Граница населенного пункта.

Подпись \_\_\_\_\_



\_\_\_\_\_ (Горулев Д. С.)

*Место для оттиска печати (при наличии) лица, составившего описание местоположения границ объекта*

**ОПИСАНИЕ МЕСТОПОЛОЖЕНИЯ ГРАНИЦ**  
Граница населенного пункта д. Анискино Туношенского сельского поселения  
Ярославского муниципального района Ярославской области  
(наименование объекта, местоположение границ которого описано (далее - объект))

**Раздел 1**

Сведения об объекте

Сведения об объекте		
№ п/п	Характеристики объекта	Описание характеристик
1	2	3
1	Местоположение объекта	д. Анискино Туношенского сельского поселения Ярославского муниципального района Ярославской области
2	Площадь объекта +/- величина погрешности определения площади (P+/- Дельта P)	152048 кв.м ± 3912 кв.м
3	Иные характеристики объекта	–



## Раздел 2

Сведения о местоположении границ объекта					
1. Система координат <u>МСК-76</u>					
2. Сведения о характерных точках границ объекта					
Обозначение характерных точек границ	Координаты, м		Метод определения координат характерной точки	Средняя квадратическая погрешность положения характерной точки (M <sub>t</sub> ), м	Описание обозначения точки на местности (при наличии)
	X	Y			
1	2	3	4	5	6
Граница1(1)	–	–	–	–	–
н1	351928.17	1341806.90	Картометрический метод	5.00	–
н2	351918.60	1341798.96	Картометрический метод	5.00	–
н3	351899.89	1341766.72	Картометрический метод	5.00	–
н4	351888.17	1341757.39	Картометрический метод	5.00	–
н5	351837.48	1341737.43	Картометрический метод	5.00	–
н6	351796.60	1341722.86	Картометрический метод	5.00	–
н7	351764.81	1341703.25	Картометрический метод	5.00	–
н8	351755.50	1341687.83	Картометрический метод	5.00	–
н9	351762.65	1341661.82	Картометрический метод	5.00	–
н10	351755.02	1341645.90	Картометрический метод	5.00	–
н11	351747.75	1341637.35	Картометрический метод	5.00	–
н12	351743.44	1341629.15	Картометрический метод	5.00	–
н13	351739.44	1341617.00	Картометрический метод	5.00	–
н14	351729.96	1341602.63	Картометрический метод	5.00	–
н15	351716.45	1341598.78	Картометрический метод	5.00	–
н16	351711.91	1341596.02	Картометрический метод	5.00	–
н17	351710.69	1341591.15	Картометрический метод	5.00	–
н18	351715.21	1341581.62	Картометрический метод	5.00	–
н19	351714.39	1341574.20	Картометрический метод	5.00	–
н20	351710.34	1341564.48	Картометрический метод	5.00	–
н21	351702.53	1341557.05	Картометрический метод	5.00	–
н22	351693.54	1341547.00	Картометрический метод	5.00	–
н23	351670.57	1341531.96	Картометрический метод	5.00	–
н24	351656.87	1341522.52	Картометрический метод	5.00	–
н25	351644.79	1341516.77	Картометрический метод	5.00	–

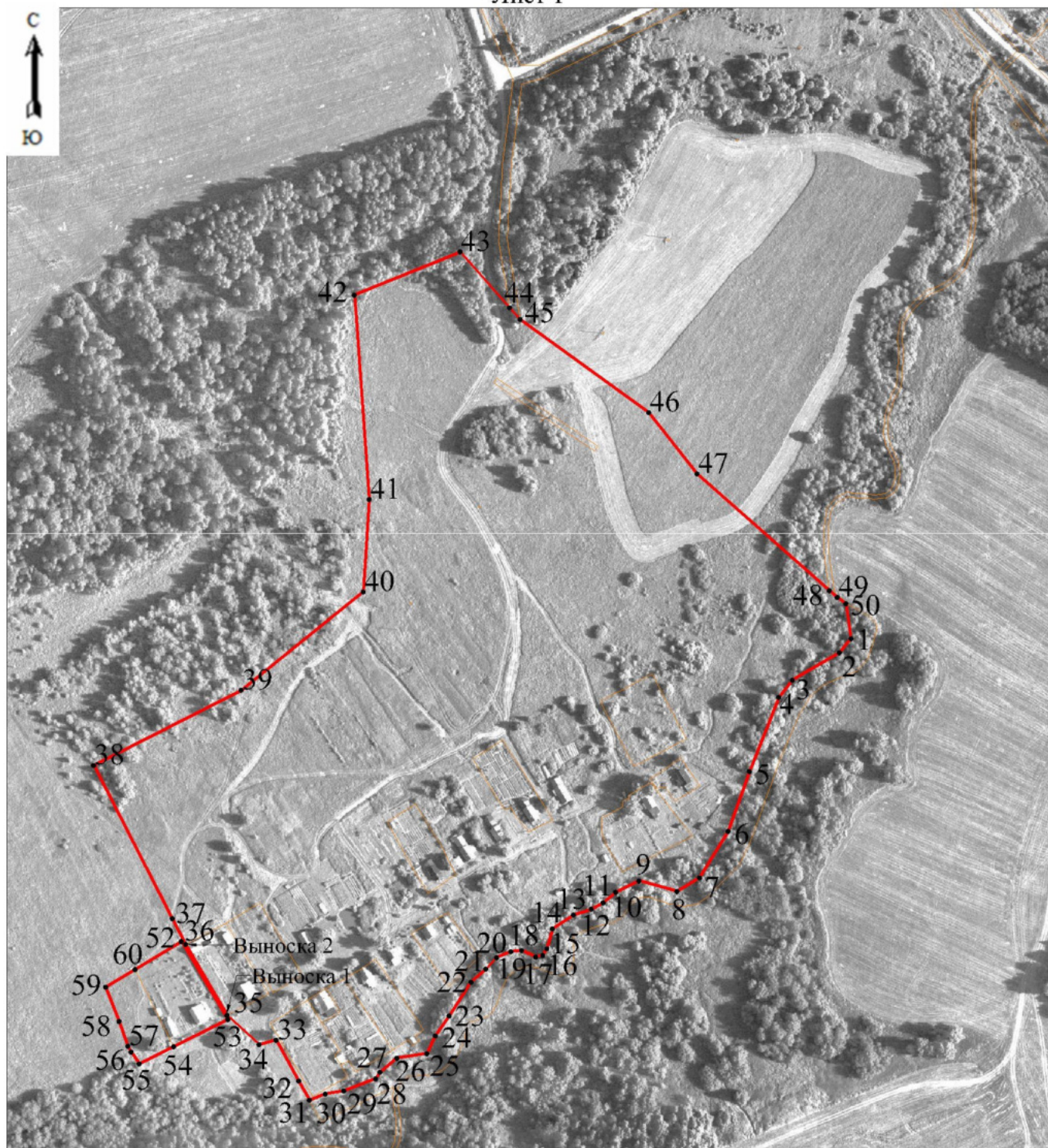
н26	351641.56	1341496.25	Картометрический метод	5.00	–
н27	351632.04	1341484.69	Картометрический метод	5.00	–
н28	351627.52	1341481.73	Картометрический метод	5.00	–
н29	351619.28	1341459.96	Картометрический метод	5.00	–
н30	351617.16	1341447.32	Картометрический метод	5.00	–
н31	351612.95	1341436.39	Картометрический метод	5.00	–
н32	351626.09	1341429.09	Картометрический метод	5.00	–
н33	351653.91	1341413.63	Картометрический метод	5.00	–
н34	351650.88	1341402.06	Картометрический метод	5.00	–
н35	351670.92	1341380.06	Картометрический метод	5.00	–
н36	351719.37	1341351.77	Картометрический метод	5.00	–
н37	351736.99	1341342.70	Картометрический метод	5.00	–
н38	351841.60	1341288.87	Картометрический метод	5.00	–
н39	351892.97	1341389.67	Картометрический метод	5.00	–
н40	351960.21	1341473.25	Картометрический метод	5.00	–
н41	352023.35	1341477.33	Картометрический метод	5.00	–
н42	352162.90	1341467.15	Картометрический метод	5.00	–
н43	352192.44	1341539.52	Картометрический метод	5.00	–
н44	352154.30	1341573.34	Картометрический метод	5.00	–
н45	352146.22	1341580.52	Картометрический метод	5.00	–
н46	352082.68	1341668.46	Картометрический метод	5.00	–
н47	352040.83	1341701.52	Картометрический метод	5.00	–
н48	351960.96	1341792.02	Картометрический метод	5.00	–
н49	351956.43	1341797.43	Картометрический метод	5.00	–
н50	351952.08	1341803.36	Картометрический метод	5.00	–
н1	351928.17	1341806.90	Картометрический метод	5.00	–
Граница1(2)	–	–	–	–	–
н51	351721.37	1341348.77	Картометрический метод	5.00	–
н52	351668.02	1341380.64	Картометрический метод	5.00	–
н53	351649.48	1341343.55	Картометрический метод	5.00	–
н54	351637.72	1341320.00	Картометрический метод	5.00	–
н55	351645.79	1341314.42	Картометрический метод	5.00	–
н56	351649.84	1341312.23	Картометрический метод	5.00	–
н57	351666.77	1341306.25	Картометрический метод	5.00	–

н58	351690.14	1341297.11	Картометрический метод	5.00	–
н59	351702.25	1341317.15	Картометрический метод	5.00	–
н51	351721.37	1341348.77	Картометрический метод	5.00	–
3. Сведения о характерных точках части (частей) границы объекта					
Обозначение характерных точек части границы	Координаты, м		Метод определения координат характерной точки	Средняя квадратическая погрешность положения характерной точки (M <sub>t</sub> ), м	Описание обозначения точки на местности (при наличии)
	X	Y			
1	2	3	4	5	6
–	–	–	–	–	–




Раздел 4  
План границ объекта

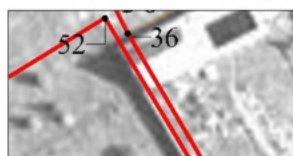
Лист 1



Масштаб 1:4000



Выноска 1  
Масштаб 1:100



Выноска 2  
Масштаб 1:100

Используемые условные знаки и обозначения:

- Характерная точка границы, сведения о которой позволяют однозначно определить ее положение на местности.
- Граница населенного пункта.

Подпись \_\_\_\_\_



\_\_\_\_\_ (Горулев Д. С.)

*Место для оттиска печати (при наличии) лица, составившего описание местоположения границ объекта*

**ОПИСАНИЕ МЕСТОПОЛОЖЕНИЯ ГРАНИЦ**  
Граница населенного пункта д. Бердицино Туношенского сельского поселения  
Ярославского муниципального района Ярославской области  
(наименование объекта, местоположение границ которого описано (далее - объект))

**Раздел 1**

Сведения об объекте

Сведения об объекте		
№ п/п	Характеристики объекта	Описание характеристик
1	2	3
1	Местоположение объекта	д. Бердицино Туношенского сельского поселения Ярославского муниципального района Ярославской области
2	Площадь объекта +/- величина погрешности определения площади (P+/- Дельта P)	304279 кв.м ± 5634 кв.м
3	Иные характеристики объекта	–

## Раздел 2

Сведения о местоположении границ объекта					
1. Система координат <u>МСК-76</u>					
2. Сведения о характерных точках границ объекта					
Обозначение характерных точек границ	Координаты, м		Метод определения координат характерной точки	Средняя квадратическая погрешность положения характерной точки ( $M_t$ ), м	Описание обозначения точки на местности (при наличии)
	X	Y			
1	2	3	4	5	6
н1	357355.39	1343430.61	Картометрический метод	5.00	–
н2	357228.92	1343414.64	Картометрический метод	5.00	–
н3	357158.87	1343407.79	Картометрический метод	5.00	–
н4	357143.83	1343406.76	Картометрический метод	5.00	–
н5	357139.86	1343407.13	Картометрический метод	5.00	–
н6	357134.05	1343408.37	Картометрический метод	5.00	–
н7	357117.42	1343415.98	Картометрический метод	5.00	–
н8	357115.16	1343422.18	Картометрический метод	5.00	–
н9	357106.82	1343427.91	Картометрический метод	5.00	–
н10	357100.05	1343428.03	Картометрический метод	5.00	–
н11	357085.76	1343438.17	Картометрический метод	5.00	–
н12	357067.75	1343452.20	Картометрический метод	5.00	–
н13	357048.62	1343467.22	Картометрический метод	5.00	–
н14	357039.80	1343473.98	Картометрический метод	5.00	–
н15	356997.42	1343506.67	Картометрический метод	5.00	–
н16	356938.44	1343552.07	Картометрический метод	5.00	–
н17	356856.85	1343613.52	Картометрический метод	5.00	–
н18	356859.48	1343622.84	Картометрический метод	5.00	–
н19	356851.01	1343626.50	Картометрический метод	5.00	–
н20	356856.27	1343650.87	Картометрический метод	5.00	–
н21	356854.12	1343653.92	Картометрический метод	5.00	–
н22	356848.94	1343655.31	Картометрический метод	5.00	–
н23	356820.90	1343652.34	Картометрический метод	5.00	–
н24	356808.20	1343652.78	Картометрический метод	5.00	–
н25	356800.45	1343655.91	Картометрический метод	5.00	–



н26	356780.93	1343677.00	Картометрический метод	5.00	–
н27	356835.49	1343791.96	Картометрический метод	5.00	–
н28	356786.28	1343821.75	Картометрический метод	5.00	–
н29	356833.14	1343920.06	Картометрический метод	5.00	–
н30	356926.87	1343857.17	Картометрический метод	5.00	–
н31	357022.35	1343829.97	Картометрический метод	5.00	–
н32	357059.32	1343822.05	Картометрический метод	5.00	–
н33	357076.75	1343822.77	Картометрический метод	5.00	–
н34	357107.69	1343827.85	Картометрический метод	5.00	–
н35	357130.02	1343828.10	Картометрический метод	5.00	–
н36	357144.99	1343825.31	Картометрический метод	5.00	–
н37	357167.07	1343814.64	Картометрический метод	5.00	–
н38	357185.59	1343806.45	Картометрический метод	5.00	–
н39	357202.40	1343804.38	Картометрический метод	5.00	–
н40	357218.07	1343804.84	Картометрический метод	5.00	–
н41	357232.13	1343809.91	Картометрический метод	5.00	–
н42	357246.87	1343821.67	Картометрический метод	5.00	–
н43	357255.17	1343834.12	Картометрический метод	5.00	–
н44	357267.15	1343851.64	Картометрический метод	5.00	–
н45	357280.43	1343860.48	Картометрический метод	5.00	–
н46	357292.96	1343866.75	Картометрический метод	5.00	–
н47	357304.70	1343877.71	Картометрический метод	5.00	–
н48	357312.00	1343887.89	Картометрический метод	5.00	–
н49	357319.31	1343894.16	Картометрический метод	5.00	–
н50	357332.61	1343904.34	Картометрический метод	5.00	–
н51	357349.31	1343925.75	Картометрический метод	5.00	–
н52	357361.58	1343939.32	Картометрический метод	5.00	–
н53	357367.05	1343950.81	Картометрический метод	5.00	–
н54	357367.84	1343965.69	Картометрический метод	5.00	–
н55	357365.75	1343994.41	Картометрический метод	5.00	–
н56	357366.01	1344012.42	Картометрический метод	5.00	–
н57	357369.45	1344023.05	Картометрический метод	5.00	–
н58	357380.82	1344030.16	Картометрический метод	5.00	–
н59	357393.85	1344033.48	Картометрический метод	5.00	–

н60	357413.99	1344032.05	Картометрический метод	5.00	–
н61	357431.51	1344028.03	Картометрический метод	5.00	–
н62	357471.64	1343995.33	Картометрический метод	5.00	–
н63	357497.30	1343976.75	Картометрический метод	5.00	–
н64	357515.87	1343964.25	Картометрический метод	5.00	–
н65	357522.63	1343962.56	Картометрический метод	5.00	–
н66	357533.43	1343964.92	Картометрический метод	5.00	–
н67	357528.57	1343956.87	Картометрический метод	5.00	–
н68	357514.81	1343950.15	Картометрический метод	5.00	–
н69	357501.03	1343948.92	Картометрический метод	5.00	–
н70	357480.57	1343928.54	Картометрический метод	5.00	–
н71	357452.33	1343905.94	Картометрический метод	5.00	–
н72	357453.23	1343888.40	Картометрический метод	5.00	–
н73	357470.61	1343847.67	Картометрический метод	5.00	–
н74	357477.88	1343817.34	Картометрический метод	5.00	–
н75	357482.49	1343789.67	Картометрический метод	5.00	–
н76	357485.13	1343765.05	Картометрический метод	5.00	–
н77	357489.29	1343749.23	Картометрический метод	5.00	–
н78	357502.02	1343731.55	Картометрический метод	5.00	–
н79	357511.83	1343722.35	Картометрический метод	5.00	–
н80	357521.26	1343715.60	Картометрический метод	5.00	–
н81	357530.31	1343710.85	Картометрический метод	5.00	–
н82	357544.20	1343706.32	Картометрический метод	5.00	–
н83	357558.51	1343703.96	Картометрический метод	5.00	–
н84	357604.85	1343699.38	Картометрический метод	5.00	–
н85	357604.71	1343693.52	Картометрический метод	5.00	–
н86	357617.17	1343637.41	Картометрический метод	5.00	–
н87	357617.86	1343600.70	Картометрический метод	5.00	–
н88	357597.78	1343527.27	Картометрический метод	5.00	–
н89	357547.94	1343452.29	Картометрический метод	5.00	–
н90	357525.93	1343449.93	Картометрический метод	5.00	–
н1	357355.39	1343430.61	Картометрический метод	5.00	–

3. Сведения о характерных точках части (частей) границы объекта

Обозначение	Координаты, м			
-------------	---------------	--	--	--

характерных точек части границы	X	Y	Метод определения координат характерной точки	Средняя квадратическая погрешность положения характерной точки (M <sub>i</sub> ), м	Описание обозначения точки на местности (при наличии)
1	2	3	4	5	6
–	–	–	–	–	–



Раздел 4  
План границ объекта  
Лист 1



Масштаб 1:5000

Используемые условные знаки и обозначения:

- Характерная точка границы, сведения о которой позволяют однозначно определить ее положение на местности.
- Граница населенного пункта.

Подпись \_\_\_\_\_



\_\_\_\_\_ (Горулев Д. С.)

*Место для оттиска печати (при наличии) лица, составившего описание местоположения границ объекта*

**ОПИСАНИЕ МЕСТОПОЛОЖЕНИЯ ГРАНИЦ**  
Граница населенного пункта д. Большая Туношенского сельского поселения  
Ярославского муниципального района Ярославской области  
(наименование объекта, местоположение границ которого описано (далее - объект))

**Раздел 1**

Сведения об объекте

Сведения об объекте		
№ п/п	Характеристики объекта	Описание характеристик
1	2	3
1	Местоположение объекта	д. Большая Туношенского сельского поселения Ярославского муниципального района Ярославской области
2	Площадь объекта +/- величина погрешности определения площади (P+/- Дельта P)	286997 кв.м ± 5439 кв.м
3	Иные характеристики объекта	–







Раздел 4  
План границ объекта

Лист 1



Масштаб 1:4000

Используемые условные знаки и обозначения:

- Характерная точка границы, сведения о которой позволяют однозначно определить ее положение на местности.
- Граница населенного пункта.

Подпись \_\_\_\_\_



\_\_\_\_\_ (Горулев Д. С.)

*Место для оттиска печати (при наличии) лица, составившего описание местоположения границ объекта*

**ОПИСАНИЕ МЕСТОПОЛОЖЕНИЯ ГРАНИЦ**  
Граница населенного пункта д. Бреховская Туношенского сельского поселения  
Ярославского муниципального района Ярославской области  
(наименование объекта, местоположение границ которого описано (далее - объект))

**Раздел 1**

Сведения об объекте

Сведения об объекте		
№ п/п	Характеристики объекта	Описание характеристик
1	2	3
1	Местоположение объекта	д. Бреховская Туношенского сельского поселения Ярославского муниципального района Ярославской области
2	Площадь объекта +/- величина погрешности определения площади (P+/- Дельта P)	430757 кв.м ± 6831 кв.м
3	Иные характеристики объекта	–

## Раздел 2

Сведения о местоположении границ объекта					
1. Система координат <u>МСК-76</u>					
2. Сведения о характерных точках границ объекта					
Обозначение характерных точек границ	Координаты, м		Метод определения координат характерной точки	Средняя квадратическая погрешность положения характерной точки (M <sub>t</sub> ), м	Описание обозначения точки на местности (при наличии)
	X	Y			
1	2	3	4	5	6
Граница1(1)	–	–	–	–	–
н1	369043.18	1347403.45	Картометрический метод	5.00	–
н2	369048.05	1347402.87	Картометрический метод	5.00	–
н3	369054.19	1347400.76	Картометрический метод	5.00	–
н4	369055.57	1347405.22	Картометрический метод	5.00	–
н5	369056.00	1347406.61	Картометрический метод	5.00	–
н6	369056.71	1347409.06	Картометрический метод	5.00	–
н7	369065.37	1347436.01	Картометрический метод	5.00	–
н8	369060.78	1347437.63	Картометрический метод	5.00	–
н9	369051.19	1347441.01	Картометрический метод	5.00	–
н10	369047.96	1347441.81	Картометрический метод	5.00	–
н11	369040.94	1347443.86	Картометрический метод	5.00	–
н12	369037.99	1347431.84	Картометрический метод	5.00	–
н13	369036.62	1347422.05	Картометрический метод	5.00	–
н14	369035.27	1347415.68	Картометрический метод	5.00	–
н15	369034.36	1347411.58	Картометрический метод	5.00	–
н16	369033.80	1347409.17	Картометрический метод	5.00	–
н1	369043.18	1347403.45	Картометрический метод	5.00	–
Граница1(2)	–	–	–	–	–
н17	368960.51	1347443.49	Картометрический метод	5.00	–
н18	368962.73	1347447.61	Картометрический метод	5.00	–
н19	368975.20	1347467.80	Картометрический метод	5.00	–
н20	368981.42	1347480.72	Картометрический метод	5.00	–
н21	368980.17	1347481.72	Картометрический метод	5.00	–
н22	368952.04	1347504.32	Картометрический метод	5.00	–
н23	368994.59	1347566.26	Картометрический метод	5.00	–

н24	369011.32	1347554.46	Картометрический метод	5.00	–
н25	369012.60	1347553.55	Картометрический метод	5.00	–
н26	369013.80	1347555.22	Картометрический метод	5.00	–
н27	369043.68	1347571.02	Картометрический метод	5.00	–
н28	369057.39	1347581.39	Картометрический метод	5.00	–
н29	369073.16	1347598.83	Картометрический метод	5.00	–
н30	369100.55	1347645.38	Картометрический метод	5.00	–
н31	369101.16	1347646.77	Картометрический метод	5.00	–
н32	369117.91	1347671.33	Картометрический метод	5.00	–
н33	369123.14	1347669.67	Картометрический метод	5.00	–
н34	369130.90	1347669.29	Картометрический метод	5.00	–
н35	369138.27	1347670.32	Картометрический метод	5.00	–
н36	369140.25	1347670.16	Картометрический метод	5.00	–
н37	369142.61	1347669.18	Картометрический метод	5.00	–
н38	369208.51	1347624.63	Картометрический метод	5.00	–
н39	369226.40	1347625.08	Картометрический метод	5.00	–
н40	369254.78	1347679.93	Картометрический метод	5.00	–
н41	369271.20	1347715.80	Картометрический метод	5.00	–
н42	369286.57	1347692.60	Картометрический метод	5.00	–
н43	369309.83	1347657.49	Картометрический метод	5.00	–
н44	369325.45	1347667.34	Картометрический метод	5.00	–
н45	369336.95	1347680.14	Картометрический метод	5.00	–
н46	369353.08	1347690.84	Картометрический метод	5.00	–
н47	369349.41	1347696.28	Картометрический метод	5.00	–
н48	369355.82	1347699.82	Картометрический метод	5.00	–
н49	369365.80	1347705.33	Картометрический метод	5.00	–
н50	369395.78	1347728.14	Картометрический метод	5.00	–
н51	369403.99	1347743.65	Картометрический метод	5.00	–
н52	369419.08	1347772.12	Картометрический метод	5.00	–
н53	369419.08	1347772.15	Картометрический метод	5.00	–
н54	369431.49	1347795.53	Картометрический метод	5.00	–
н55	369456.08	1347841.88	Картометрический метод	5.00	–
н56	369437.73	1347832.09	Картометрический метод	5.00	–
н57	369415.51	1347872.27	Картометрический метод	5.00	–

н58	369434.43	1347882.85	Картометрический метод	5.00	–
н59	369456.57	1347842.83	Картометрический метод	5.00	–
н60	369461.77	1347852.60	Картометрический метод	5.00	–
н61	369457.99	1347859.42	Картометрический метод	5.00	–
н62	369456.05	1347862.94	Картометрический метод	5.00	–
н63	369447.63	1347878.65	Картометрический метод	5.00	–
н64	369445.05	1347883.67	Картометрический метод	5.00	–
н65	369477.23	1347902.62	Картометрический метод	5.00	–
н66	369486.86	1347886.06	Картометрический метод	5.00	–
н67	369499.77	1347864.08	Картометрический метод	5.00	–
н68	369499.78	1347864.06	Картометрический метод	5.00	–
н69	369526.81	1347879.14	Картометрический метод	5.00	–
н70	369525.91	1347881.45	Картометрический метод	5.00	–
н71	369541.43	1347889.87	Картометрический метод	5.00	–
н72	369565.54	1347893.60	Картометрический метод	5.00	–
н73	369604.83	1347891.94	Картометрический метод	5.00	–
н74	369728.04	1347986.15	Картометрический метод	5.00	–
н75	369745.04	1348027.77	Картометрический метод	5.00	–
н76	369801.12	1348033.31	Картометрический метод	5.00	–
н77	369808.03	1347988.84	Картометрический метод	5.00	–
н78	369846.62	1348076.81	Картометрический метод	5.00	–
н79	369782.95	1348079.24	Картометрический метод	5.00	–
н80	369764.49	1348077.42	Картометрический метод	5.00	–
н81	369726.00	1348086.53	Картометрический метод	5.00	–
н82	369709.35	1348087.05	Картометрический метод	5.00	–
н83	369651.93	1348074.30	Картометрический метод	5.00	–
н84	369608.50	1348075.86	Картометрический метод	5.00	–
н85	369596.28	1348072.74	Картометрический метод	5.00	–
н86	369578.85	1348058.68	Картометрический метод	5.00	–
н87	369548.49	1348039.39	Картометрический метод	5.00	–
н88	369521.18	1348018.83	Картометрический метод	5.00	–
н89	369513.90	1348016.48	Картометрический метод	5.00	–
н90	369503.75	1348015.18	Картометрический метод	5.00	–
н91	369498.03	1348011.28	Картометрический метод	5.00	–

н92	369494.39	1348006.07	Картометрический метод	5.00	–
н93	369493.87	1348001.39	Картометрический метод	5.00	–
н94	369491.27	1347999.57	Картометрический метод	5.00	–
н95	369482.43	1348003.21	Картометрический метод	5.00	–
н96	369478.53	1348002.95	Картометрический метод	5.00	–
н97	369471.24	1347993.58	Картометрический метод	5.00	–
н98	369445.24	1347974.06	Картометрический метод	5.00	–
н99	369410.71	1347948.77	Картометрический метод	5.00	–
н100	369367.53	1347928.21	Картометрический метод	5.00	–
н101	369349.07	1347922.48	Картометрический метод	5.00	–
н102	369320.46	1347908.43	Картометрический метод	5.00	–
н103	369296.61	1347886.77	Картометрический метод	5.00	–
н104	369284.90	1347883.65	Картометрический метод	5.00	–
н105	369258.37	1347887.29	Картометрический метод	5.00	–
н106	369215.98	1347913.32	Картометрический метод	5.00	–
н107	369211.30	1347913.58	Картометрический метод	5.00	–
н108	369207.66	1347912.80	Картометрический метод	5.00	–
н109	369205.58	1347910.46	Картометрический метод	5.00	–
н110	369209.90	1347890.15	Картометрический метод	5.00	–
н111	369208.09	1347882.07	Картометрический метод	5.00	–
н112	369199.98	1347872.46	Картометрический метод	5.00	–
н113	369195.30	1347867.26	Картометрический метод	5.00	–
н114	369191.40	1347866.22	Картометрический метод	5.00	–
н115	369190.62	1347869.08	Картометрический метод	5.00	–
н116	369195.30	1347874.02	Картометрический метод	5.00	–
н117	369200.69	1347882.99	Картометрический метод	5.00	–
н118	369202.80	1347890.39	Картометрический метод	5.00	–
н119	369198.97	1347905.32	Картометрический метод	5.00	–
н120	369187.36	1347915.49	Картометрический метод	5.00	–
н121	369164.87	1347930.24	Картометрический метод	5.00	–
н122	369130.54	1347945.85	Картометрический метод	5.00	–
н123	369121.88	1347952.27	Картометрический метод	5.00	–
н124	369118.93	1347960.31	Картометрический метод	5.00	–
н125	369120.86	1347965.94	Картометрический метод	5.00	–



н126	369130.93	1347968.53	Картометрический метод	5.00	–
н127	369145.18	1347966.54	Картометрический метод	5.00	–
н128	369149.28	1347968.31	Картометрический метод	5.00	–
н129	369150.68	1347973.64	Картометрический метод	5.00	–
н130	369147.37	1347979.25	Картометрический метод	5.00	–
н131	369141.26	1347981.01	Картометрический метод	5.00	–
н132	369125.08	1347981.77	Картометрический метод	5.00	–
н133	369115.72	1347984.37	Картометрический метод	5.00	–
н134	369099.88	1348007.86	Картометрический метод	5.00	–
н135	369088.23	1348013.84	Картометрический метод	5.00	–
н136	369071.84	1348015.41	Картометрический метод	5.00	–
н137	369035.33	1348011.24	Картометрический метод	5.00	–
н138	369023.41	1348007.64	Картометрический метод	5.00	–
н139	369006.99	1347997.38	Картометрический метод	5.00	–
н140	368998.77	1347997.59	Картометрический метод	5.00	–
н141	368989.81	1347994.58	Картометрический метод	5.00	–
н142	368984.19	1347987.98	Картометрический метод	5.00	–
н143	368973.52	1347975.33	Картометрический метод	5.00	–
н144	368961.47	1347973.31	Картометрический метод	5.00	–
н145	368947.95	1347978.08	Картометрический метод	5.00	–
н146	368935.56	1347988.86	Картометрический метод	5.00	–
н147	368925.83	1348001.94	Картометрический метод	5.00	–
н148	368918.53	1348020.29	Картометрический метод	5.00	–
н149	368919.57	1348030.10	Картометрический метод	5.00	–
н150	368918.14	1348034.65	Картометрический метод	5.00	–
н151	368904.62	1348046.24	Картометрический метод	5.00	–
н152	368901.34	1348055.35	Картометрический метод	5.00	–
н153	368903.50	1348071.92	Картометрический метод	5.00	–
н154	368903.42	1348076.47	Картометрический метод	5.00	–
н155	368901.11	1348078.78	Картометрический метод	5.00	–
н156	368896.36	1348077.86	Картометрический метод	5.00	–
н157	368885.18	1348063.55	Картометрический метод	5.00	–
н158	368878.42	1348059.90	Картометрический метод	5.00	–
н159	368871.39	1348059.38	Картометрический метод	5.00	–

н160	368864.89	1348060.94	Картометрический метод	5.00	–
н161	368859.95	1348064.59	Картометрический метод	5.00	–
н162	368857.08	1348069.85	Картометрический метод	5.00	–
н163	368858.33	1348076.58	Картометрический метод	5.00	–
н164	368866.77	1348084.45	Картометрический метод	5.00	–
н165	368877.90	1348092.69	Картометрический метод	5.00	–
н166	368879.46	1348097.12	Картометрический метод	5.00	–
н167	368877.90	1348100.50	Картометрический метод	5.00	–
н168	368871.91	1348103.36	Картометрический метод	5.00	–
н169	368865.15	1348103.63	Картометрический метод	5.00	–
н170	368859.69	1348099.20	Картометрический метод	5.00	–
н171	368856.41	1348094.19	Картометрический метод	5.00	–
н172	368850.85	1348090.35	Картометрический метод	5.00	–
н173	368842.27	1348089.31	Картометрический метод	5.00	–
н174	368835.76	1348091.13	Картометрический метод	5.00	–
н175	368831.34	1348096.60	Картометрический метод	5.00	–
н176	368829.00	1348103.36	Картометрический метод	5.00	–
н177	368829.34	1348115.40	Картометрический метод	5.00	–
н178	368827.52	1348119.30	Картометрический метод	5.00	–
н179	368823.62	1348121.90	Картометрический метод	5.00	–
н180	368809.06	1348125.81	Картометрический метод	5.00	–
н181	368801.51	1348129.19	Картометрический метод	5.00	–
н182	368795.79	1348128.67	Картометрический метод	5.00	–
н183	368784.09	1348120.34	Картометрический метод	5.00	–
н184	368772.69	1348116.62	Картометрический метод	5.00	–
н185	368756.79	1348113.19	Картометрический метод	5.00	–
н186	368742.52	1348114.74	Картометрический метод	5.00	–
н187	368735.58	1348120.27	Картометрический метод	5.00	–
н188	368731.55	1348133.87	Картометрический метод	5.00	–
н189	368732.98	1348149.28	Картометрический метод	5.00	–
н190	368728.52	1348161.03	Картометрический метод	5.00	–
н191	368728.92	1348177.25	Картометрический метод	5.00	–
н192	368726.80	1348181.61	Картометрический метод	5.00	–
н193	368709.81	1348188.09	Картометрический метод	5.00	–

н194	368701.75	1348194.08	Картометрический метод	5.00	–
н195	368698.63	1348196.16	Картометрический метод	5.00	–
н196	368695.25	1348195.38	Картометрический метод	5.00	–
н197	368686.93	1348186.27	Картометрический метод	5.00	–
н198	368680.95	1348183.93	Картометрический метод	5.00	–
н199	368674.44	1348184.45	Картометрический метод	5.00	–
н200	368669.24	1348189.39	Картометрический метод	5.00	–
н201	368664.82	1348196.94	Картометрический метод	5.00	–
н202	368664.82	1348206.31	Картометрический метод	5.00	–
н203	368628.47	1348173.78	Картометрический метод	5.00	–
н204	368658.79	1348161.33	Картометрический метод	5.00	–
н205	368668.82	1348149.70	Картометрический метод	5.00	–
н206	368754.83	1348072.80	Картометрический метод	5.00	–
н207	368801.02	1348036.11	Картометрический метод	5.00	–
н208	368828.64	1348017.42	Картометрический метод	5.00	–
н209	368844.10	1347994.30	Картометрический метод	5.00	–
н210	368834.14	1347951.47	Картометрический метод	5.00	–
н211	368766.27	1347785.36	Картометрический метод	5.00	–
н212	368756.01	1347775.18	Картометрический метод	5.00	–
н213	368702.00	1347736.91	Картометрический метод	5.00	–
н214	368680.67	1347720.02	Картометрический метод	5.00	–
н215	368664.64	1347707.95	Картометрический метод	5.00	–
н216	368658.16	1347703.25	Картометрический метод	5.00	–
н217	368650.28	1347713.24	Картометрический метод	5.00	–
н218	368611.12	1347763.35	Картометрический метод	5.00	–
н219	368596.16	1347781.72	Картометрический метод	5.00	–
н220	368518.91	1347724.73	Картометрический метод	5.00	–
н221	368449.63	1347673.62	Картометрический метод	5.00	–
н222	368452.69	1347618.32	Картометрический метод	5.00	–
н223	368463.05	1347431.39	Картометрический метод	5.00	–
н224	368469.04	1347431.77	Картометрический метод	5.00	–
н225	368487.88	1347432.99	Картометрический метод	5.00	–
н226	368507.63	1347434.26	Картометрический метод	5.00	–
н227	368517.35	1347434.89	Картометрический метод	5.00	–

н228	368546.94	1347436.78	Картометрический метод	5.00	–
н229	368576.88	1347438.71	Картометрический метод	5.00	–
н230	368612.15	1347440.99	Картометрический метод	5.00	–
н231	368634.31	1347442.03	Картометрический метод	5.00	–
н232	368636.34	1347441.46	Картометрический метод	5.00	–
н233	368644.45	1347440.79	Картометрический метод	5.00	–
н234	368641.67	1347425.38	Картометрический метод	5.00	–
н235	368633.48	1347426.95	Картометрический метод	5.00	–
н236	368631.73	1347426.34	Картометрический метод	5.00	–
н237	368631.28	1347423.57	Картометрический метод	5.00	–
н238	368627.51	1347421.55	Картометрический метод	5.00	–
н239	368624.33	1347421.34	Картометрический метод	5.00	–
н240	368571.73	1347417.77	Картометрический метод	5.00	–
н241	368571.25	1347414.67	Картометрический метод	5.00	–
н242	368564.55	1347413.83	Картометрический метод	5.00	–
н243	368525.50	1347409.05	Картометрический метод	5.00	–
н244	368533.38	1347403.45	Картометрический метод	5.00	–
н245	368545.91	1347390.43	Картометрический метод	5.00	–
н246	368562.33	1347379.05	Картометрический метод	5.00	–
н247	368586.36	1347362.40	Картометрический метод	5.00	–
н248	368613.28	1347343.53	Картометрический метод	5.00	–
н249	368618.22	1347340.31	Картометрический метод	5.00	–
н250	368636.34	1347326.88	Картометрический метод	5.00	–
н251	368654.20	1347314.45	Картометрический метод	5.00	–
н252	368671.73	1347301.42	Картометрический метод	5.00	–
н253	368689.72	1347288.34	Картометрический метод	5.00	–
н254	368708.25	1347276.91	Картометрический метод	5.00	–
н255	368728.11	1347294.33	Картометрический метод	5.00	–
н256	368732.36	1347300.71	Картометрический метод	5.00	–
н257	368744.83	1347328.68	Картометрический метод	5.00	–
н258	368752.68	1347344.63	Картометрический метод	5.00	–
н259	368756.31	1347350.58	Картометрический метод	5.00	–
н260	368763.33	1347360.57	Картометрический метод	5.00	–
н261	368768.00	1347370.36	Картометрический метод	5.00	–

н262	368771.19	1347380.13	Картометрический метод	5.00	–
н263	368774.81	1347386.28	Картометрический метод	5.00	–
н264	368778.15	1347389.56	Картометрический метод	5.00	–
н265	368783.77	1347388.40	Картометрический метод	5.00	–
н266	368792.18	1347386.47	Картометрический метод	5.00	–
н267	368797.49	1347385.51	Картометрический метод	5.00	–
н268	368813.32	1347382.02	Картометрический метод	5.00	–
н269	368824.42	1347379.20	Картометрический метод	5.00	–
н270	368843.60	1347374.82	Картометрический метод	5.00	–
н271	368860.01	1347393.89	Картометрический метод	5.00	–
н272	368865.70	1347393.69	Картометрический метод	5.00	–
н273	368879.36	1347392.41	Картометрический метод	5.00	–
н274	368889.93	1347392.19	Картометрический метод	5.00	–
н275	368893.65	1347392.75	Картометрический метод	5.00	–
н276	368899.86	1347393.54	Картометрический метод	5.00	–
н277	368906.50	1347394.64	Картометрический метод	5.00	–
н278	368910.75	1347395.34	Картометрический метод	5.00	–
н279	368914.00	1347395.82	Картометрический метод	5.00	–
н280	368919.36	1347405.84	Картометрический метод	5.00	–
н17	368960.51	1347443.49	Картометрический метод	5.00	–

3. Сведения о характерных точках части (частей) границы объекта

Обозначение характерных точек части границы	Координаты, м		Метод определения координат характерной точки	Средняя квадратическая погрешность положения характерной точки (M <sub>t</sub> ), м	Описание обозначения точки на местности (при наличии)
	X	Y			
1	2	3	4	5	6
–	–	–	–	–	–

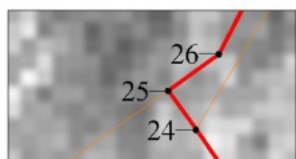


Раздел 4  
План границ объекта

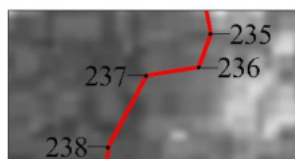
Лист 1



Масштаб 1:4000

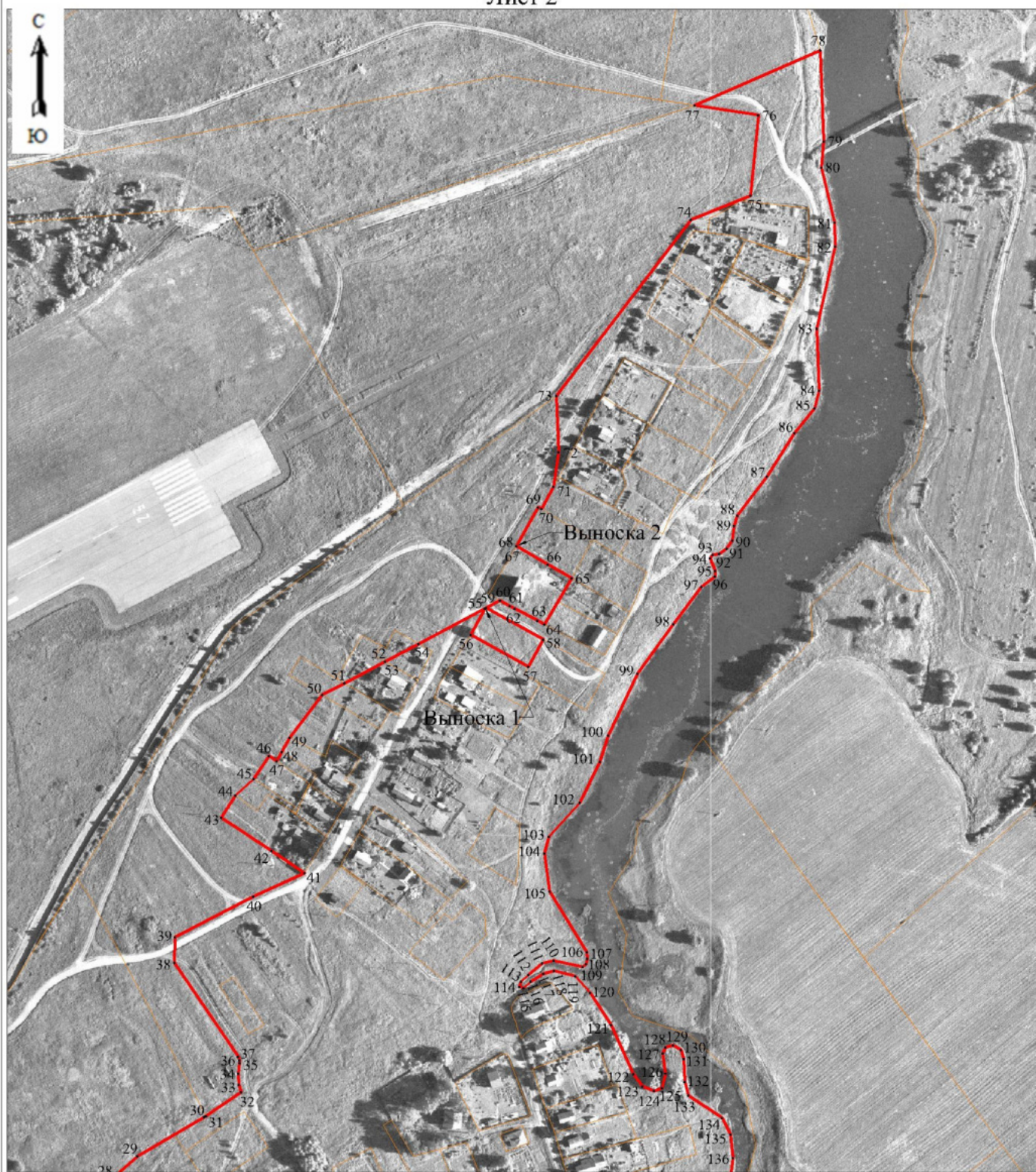


Выноска 1  
Масштаб 1:250

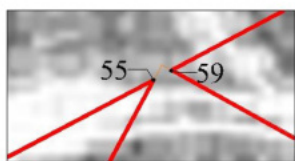


Выноска 2  
Масштаб 1:400

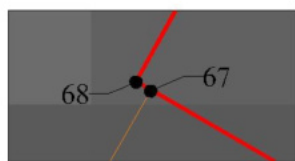
Раздел 4  
План границ объекта  
Лист 2



Масштаб 1:4000



Выноска 1  
Масштаб 1:400



Выноска 2  
Масштаб 1:10



Раздел 4  
План границ объекта

Лист 3



Масштаб 1:2500

Используемые условные знаки и обозначения:

- Характерная точка границы, сведения о которой позволяют однозначно определить ее положение на местности.
- Граница населенного пункта.

Подпись \_\_\_\_\_



\_\_\_\_\_ (Горулев Д. С.)

*Место для оттиска печати (при наличии) лица, составившего описание местоположения границ объекта*

**ОПИСАНИЕ МЕСТОПОЛОЖЕНИЯ ГРАНИЦ**  
Граница населенного пункта д. Васильево Туношенского сельского поселения  
Ярославского муниципального района Ярославской области  
(наименование объекта, местоположение границ которого описано (далее - объект))

Раздел 1

Сведения об объекте

Сведения об объекте		
№ п/п	Характеристики объекта	Описание характеристик
1	2	3
1	Местоположение объекта	д. Васильево Туношенского сельского поселения Ярославского муниципального района Ярославской области
2	Площадь объекта +/- величина погрешности определения площади (P+/- Дельта P)	265243 кв.м ± 5374 кв.м
3	Иные характеристики объекта	–

## Раздел 2

Сведения о местоположении границ объекта					
1. Система координат <u>МСК-76</u>					
2. Сведения о характерных точках границ объекта					
Обозначение характерных точек границ	Координаты, м		Метод определения координат характерной точки	Средняя квадратическая погрешность положения характерной точки (M <sub>t</sub> ), м	Описание обозначения точки на местности (при наличии)
	X	Y			
1	2	3	4	5	6
н1	355199.71	1337790.26	Картометрический метод	5.00	–
н2	355238.13	1337628.24	Картометрический метод	5.00	–
н3	355302.43	1337439.70	Картометрический метод	5.00	–
н4	355317.43	1337446.15	Картометрический метод	5.00	–
н5	355345.04	1337456.24	Картометрический метод	5.00	–
н6	355360.30	1337463.67	Картометрический метод	5.00	–
н7	355382.94	1337478.08	Картометрический метод	5.00	–
н8	355398.50	1337500.66	Картометрический метод	5.00	–
н9	355414.68	1337512.90	Картометрический метод	5.00	–
н10	355429.30	1337520.11	Картометрический метод	5.00	–
н11	355453.20	1337543.80	Картометрический метод	5.00	–
н12	355471.57	1337555.87	Картометрический метод	5.00	–
н13	355494.40	1337513.08	Картометрический метод	5.00	–
н14	355482.52	1337504.53	Картометрический метод	5.00	–
н15	355458.16	1337487.01	Картометрический метод	5.00	–
н16	355493.21	1337437.61	Картометрический метод	5.00	–
н17	355498.87	1337429.14	Картометрический метод	5.00	–
н18	355522.21	1337394.27	Картометрический метод	5.00	–
н19	355495.09	1337371.56	Картометрический метод	5.00	–
н20	355513.96	1337348.44	Картометрический метод	5.00	–
н21	355472.98	1337307.71	Картометрический метод	5.00	–
н22	355492.46	1337285.09	Картометрический метод	5.00	–
н23	355542.84	1337247.79	Картометрический метод	5.00	–
н24	355547.10	1337221.65	Картометрический метод	5.00	–
н25	355568.57	1337196.86	Картометрический метод	5.00	–

н26	355588.60	1337213.78	Картометрический метод	5.00	–
н27	355585.34	1337218.02	Картометрический метод	5.00	–
н28	355580.17	1337222.53	Картометрический метод	5.00	–
н29	355576.55	1337224.95	Картометрический метод	5.00	–
н30	355573.37	1337228.58	Картометрический метод	5.00	–
н31	355572.39	1337231.75	Картометрический метод	5.00	–
н32	355572.16	1337242.41	Картометрический метод	5.00	–
н33	355569.52	1337255.27	Картометрический метод	5.00	–
н34	355570.17	1337260.12	Картометрический метод	5.00	–
н35	355575.88	1337271.11	Картометрический метод	5.00	–
н36	355583.58	1337284.93	Картометрический метод	5.00	–
н37	355591.48	1337299.87	Картометрический метод	5.00	–
н38	355598.95	1337317.45	Картометрический метод	5.00	–
н39	355601.37	1337325.37	Картометрический метод	5.00	–
н40	355604.24	1337330.86	Картометрический метод	5.00	–
н41	355611.25	1337338.11	Картометрический метод	5.00	–
н42	355614.12	1337341.63	Картометрический метод	5.00	–
н43	355619.38	1337346.25	Картометрический метод	5.00	–
н44	355622.25	1337349.33	Картометрический метод	5.00	–
н45	355624.52	1337354.23	Картометрический метод	5.00	–
н46	355597.16	1337380.10	Картометрический метод	5.00	–
н47	355558.05	1337421.25	Картометрический метод	5.00	–
н48	355541.46	1337447.95	Картометрический метод	5.00	–
н49	355502.66	1337525.62	Картометрический метод	5.00	–
н50	355513.92	1337584.58	Картометрический метод	5.00	–
н51	355559.54	1337598.92	Картометрический метод	5.00	–
н52	355565.05	1337600.02	Картометрический метод	5.00	–
н53	355593.50	1337593.14	Картометрический метод	5.00	–
н54	355630.84	1337592.24	Картометрический метод	5.00	–
н55	355651.44	1337609.58	Картометрический метод	5.00	–
н56	355670.50	1337615.58	Картометрический метод	5.00	–
н57	355682.24	1337620.10	Картометрический метод	5.00	–
н58	355694.19	1337653.49	Картометрический метод	5.00	–
н59	355730.71	1337671.72	Картометрический метод	5.00	–

н60	355731.09	1337671.62	Картометрический метод	5.00	–
н61	355731.84	1337672.10	Картометрический метод	5.00	–
н62	355734.25	1337674.51	Картометрический метод	5.00	–
н63	355733.00	1337685.72	Картометрический метод	5.00	–
н64	355732.02	1337686.31	Картометрический метод	5.00	–
н65	355730.70	1337687.59	Картометрический метод	5.00	–
н66	355729.61	1337688.46	Картометрический метод	5.00	–
н67	355714.92	1337707.57	Картометрический метод	5.00	–
н68	355709.96	1337708.35	Картометрический метод	5.00	–
н69	355704.15	1337710.65	Картометрический метод	5.00	–
н70	355697.25	1337713.72	Картометрический метод	5.00	–
н71	355692.94	1337717.03	Картометрический метод	5.00	–
н72	355690.63	1337719.33	Картометрический метод	5.00	–
н73	355680.75	1337728.99	Картометрический метод	5.00	–
н74	355677.24	1337733.06	Картометрический метод	5.00	–
н75	355675.58	1337735.70	Картометрический метод	5.00	–
н76	355675.58	1337739.33	Картометрический метод	5.00	–
н77	355676.45	1337743.29	Картометрический метод	5.00	–
н78	355678.22	1337746.39	Картометрический метод	5.00	–
н79	355676.56	1337752.27	Картометрический метод	5.00	–
н80	355679.38	1337762.51	Картометрический метод	5.00	–
н81	355696.52	1337776.33	Картометрический метод	5.00	–
н82	355697.55	1337778.09	Картометрический метод	5.00	–
н83	355694.26	1337785.48	Картометрический метод	5.00	–
н84	355690.63	1337791.08	Картометрический метод	5.00	–
н85	355685.91	1337798.33	Картометрический метод	5.00	–
н86	355681.63	1337803.17	Картометрический метод	5.00	–
н87	355676.45	1337814.48	Картометрический метод	5.00	–
н88	355672.63	1337821.95	Картометрический метод	5.00	–
н89	355671.52	1337834.37	Картометрический метод	5.00	–
н90	355667.88	1337843.05	Картометрический метод	5.00	–
н91	355667.80	1337850.73	Картометрический метод	5.00	–
н92	355668.33	1337855.23	Картометрический метод	5.00	–
н93	355669.29	1337861.37	Картометрический метод	5.00	–

н94	355669.57	1337865.66	Картометрический метод	5.00	–
н95	355667.97	1337870.88	Картометрический метод	5.00	–
н96	355667.59	1337895.72	Картометрический метод	5.00	–
н97	355668.09	1337900.49	Картометрический метод	5.00	–
н98	355669.19	1337904.12	Картометрический метод	5.00	–
н99	355670.73	1337906.82	Картометрический метод	5.00	–
н100	355671.10	1337909.30	Картометрический метод	5.00	–
н101	355670.73	1337911.25	Картометрический метод	5.00	–
н102	355668.13	1337915.15	Картометрический метод	5.00	–
н103	355663.20	1337920.21	Картометрический метод	5.00	–
н104	355657.59	1337926.09	Картометрический метод	5.00	–
н105	355655.73	1337928.41	Картометрический метод	5.00	–
н106	355653.09	1337930.49	Картометрический метод	5.00	–
н107	355650.35	1337931.92	Картометрический метод	5.00	–
н108	355648.92	1337932.03	Картометрический метод	5.00	–
н109	355645.95	1337929.17	Картометрический метод	5.00	–
н110	355644.08	1337928.51	Картометрический метод	5.00	–
н111	355642.65	1337928.73	Картометрический метод	5.00	–
н112	355641.12	1337929.83	Картометрический метод	5.00	–
н113	355639.80	1337936.11	Картометрический метод	5.00	–
н114	355638.36	1337941.80	Картометрический метод	5.00	–
н115	355636.79	1337945.42	Картометрический метод	5.00	–
н116	355635.74	1337948.74	Картометрический метод	5.00	–
н117	355633.97	1337952.36	Картометрический метод	5.00	–
н118	355631.66	1337962.35	Картометрический метод	5.00	–
н119	355632.21	1337965.86	Картометрический метод	5.00	–
н120	355634.95	1337974.98	Картометрический метод	5.00	–
н121	355634.64	1337985.09	Картометрический метод	5.00	–
н122	355629.24	1338000.25	Картометрический метод	5.00	–
н123	355623.09	1338013.54	Картометрический метод	5.00	–
н124	355618.50	1338018.36	Картометрический метод	5.00	–
н125	355611.45	1338023.66	Картометрический метод	5.00	–
н126	355603.45	1338027.49	Картометрический метод	5.00	–
н127	355598.85	1338034.42	Картометрический метод	5.00	–

н128	355596.21	1338036.40	Картометрический метод	5.00	–
н129	355593.14	1338037.17	Картометрический метод	5.00	–
н130	355589.73	1338037.06	Картометрический метод	5.00	–
н131	355587.09	1338038.26	Картометрический метод	5.00	–
н132	355584.90	1338040.90	Картометрический метод	5.00	–
н133	355582.26	1338041.13	Картометрический метод	5.00	–
н134	355579.29	1338043.54	Картометрический метод	5.00	–
н135	355572.16	1338046.94	Картометрический метод	5.00	–
н136	355567.65	1338047.05	Картометрический метод	5.00	–
н137	355565.09	1338047.91	Картометрический метод	5.00	–
н138	355557.76	1338048.48	Картометрический метод	5.00	–
н139	355552.49	1338050.79	Картометрический метод	5.00	–
н140	355543.69	1338063.42	Картометрический метод	5.00	–
н141	355539.20	1338073.32	Картометрический метод	5.00	–
н142	355538.09	1338078.25	Картометрический метод	5.00	–
н143	355533.25	1338086.38	Картометрический метод	5.00	–
н144	355525.86	1338091.33	Картометрический метод	5.00	–
н145	355521.35	1338092.00	Картометрический метод	5.00	–
н146	355518.61	1338091.66	Картометрический метод	5.00	–
н147	355517.72	1338088.59	Картометрический метод	5.00	–
н148	355516.62	1338085.83	Картометрический метод	5.00	–
н149	355514.20	1338083.98	Картометрический метод	5.00	–
н150	355512.11	1338083.11	Картометрический метод	5.00	–
н151	355510.25	1338083.43	Картометрический метод	5.00	–
н152	355508.94	1338084.30	Картометрический метод	5.00	–
н153	355508.49	1338086.62	Картометрический метод	5.00	–
н154	355507.05	1338089.46	Картометрический метод	5.00	–
н155	355503.32	1338093.18	Картометрический метод	5.00	–
н156	355501.13	1338094.18	Картометрический метод	5.00	–
н157	355496.49	1338094.50	Картометрический метод	5.00	–
н158	355494.09	1338094.18	Картометрический метод	5.00	–
н159	355491.06	1338092.51	Картометрический метод	5.00	–
н160	355491.16	1338089.79	Картометрический метод	5.00	–
н161	355497.59	1338081.21	Картометрический метод	5.00	–



н162	355499.15	1338076.33	Картометрический метод	5.00	–
н163	355500.57	1338075.39	Картометрический метод	5.00	–
н164	355502.00	1338075.18	Картометрический метод	5.00	–
н165	355504.53	1338073.75	Картометрический метод	5.00	–
н166	355506.85	1338069.36	Картометрический метод	5.00	–
н167	355506.85	1338066.94	Картометрический метод	5.00	–
н168	355505.30	1338065.52	Картометрический метод	5.00	–
н169	355503.11	1338065.07	Картометрический метод	5.00	–
н170	355497.81	1338066.61	Картометрический метод	5.00	–
н171	355496.73	1338065.95	Картометрический метод	5.00	–
н172	355495.41	1338063.87	Картометрический метод	5.00	–
н173	355495.19	1338057.28	Картометрический метод	5.00	–
н174	355494.75	1338055.96	Картометрический метод	5.00	–
н175	355493.75	1338054.43	Картометрический метод	5.00	–
н176	355491.11	1338053.43	Картометрический метод	5.00	–
н177	355489.59	1338053.43	Картометрический метод	5.00	–
н178	355485.87	1338054.88	Картометрический метод	5.00	–
н179	355480.91	1338057.82	Картометрический метод	5.00	–
н180	355470.92	1338065.85	Картометрический метод	5.00	–
н181	355463.88	1338072.22	Картометрический метод	5.00	–
н182	355456.42	1338081.00	Картометрический метод	5.00	–
н183	355452.12	1338089.79	Картометрический метод	5.00	–
н184	355443.70	1338106.88	Картометрический метод	5.00	–
н185	355347.63	1338061.43	Картометрический метод	5.00	–
н186	355257.34	1338029.17	Картометрический метод	5.00	–
н187	355135.22	1337996.21	Картометрический метод	5.00	–
н1	355199.71	1337790.26	Картометрический метод	5.00	–

3. Сведения о характерных точках части (частей) границы объекта

Обозначение характерных точек части границы	Координаты, м		Метод определения координат характерной точки	Средняя квадратическая погрешность положения характерной точки ( $M_t$ ), м	Описание обозначения точки на местности (при наличии)
	X	Y			
1	2	3	4	5	6
–	–	–	–	–	–



Раздел 4  
План границ объекта


Лист 1



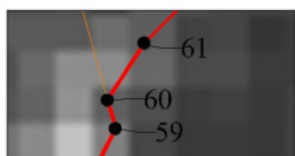
Масштаб 1:5000

Раздел 4  
План границ объекта

Лист 2

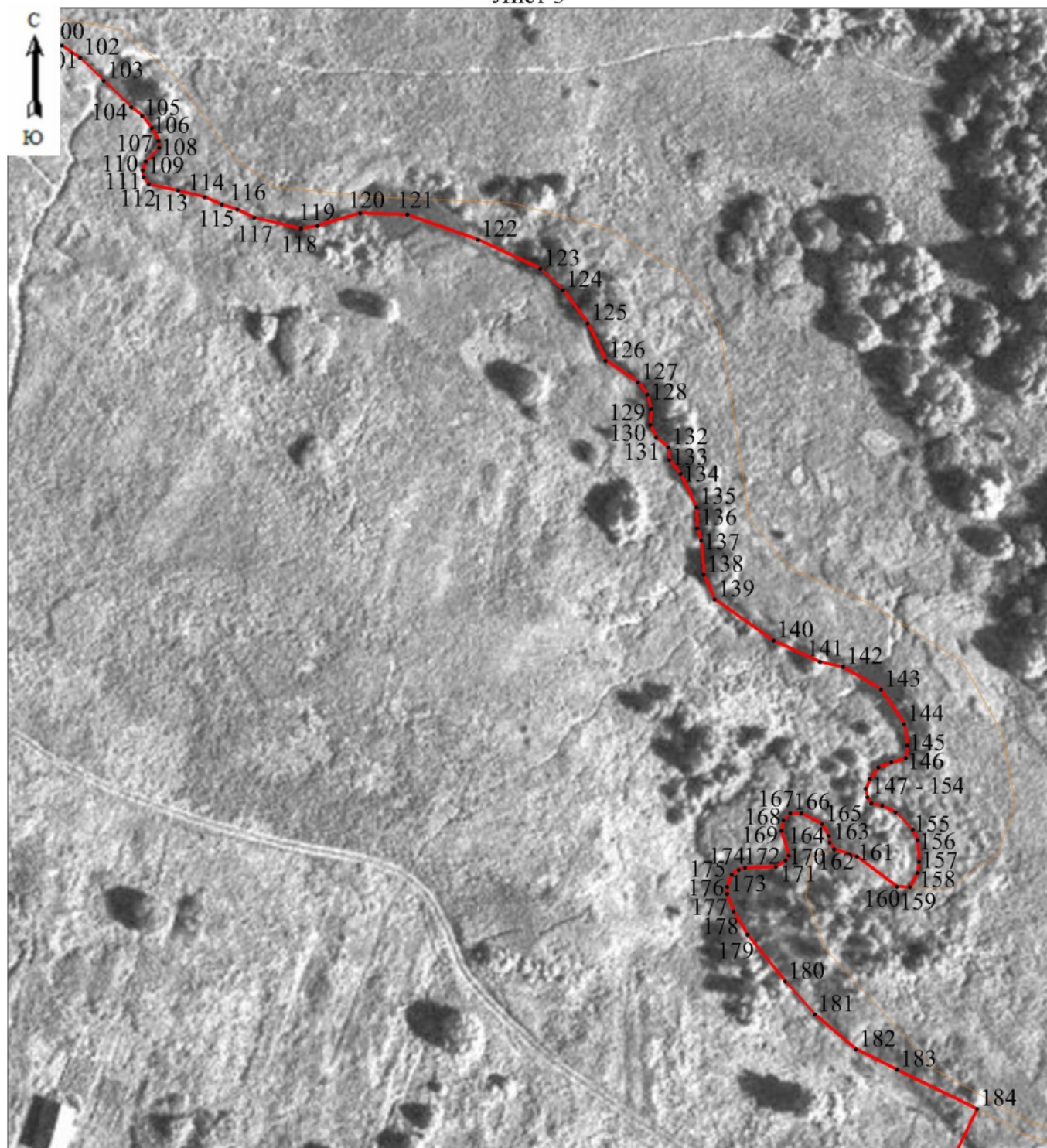


Масштаб 1:2000



Выноска 1  
Масштаб 1:100

Раздел 4  
План границ объекта  
Лист 3



Масштаб 1:1250

Используемые условные знаки и обозначения:

- Характерная точка границы, сведения о которой позволяют однозначно определить ее положение на местности.
- Граница населенного пункта.

Подпись \_\_\_\_\_



\_\_\_\_\_ (Горулев Д. С.)

*Место для оттиска печати (при наличии) лица, составившего описание местоположения границ объекта*

**ОПИСАНИЕ МЕСТОПОЛОЖЕНИЯ ГРАНИЦ**  
Граница населенного пункта д. Воробино Туношенского сельского поселения  
Ярославского муниципального района Ярославской области  
(наименование объекта, местоположение границ которого описано (далее - объект))

**Раздел 1**

Сведения об объекте

Сведения об объекте		
№ п/п	Характеристики объекта	Описание характеристик
1	2	3
1	Местоположение объекта	д. Воробино Туношенского сельского поселения Ярославского муниципального района Ярославской области
2	Площадь объекта +/- величина погрешности определения площади (P+/- Дельта P)	227223 кв.м ± 4780 кв.м
3	Иные характеристики объекта	–

## Раздел 2

Сведения о местоположении границ объекта					
1. Система координат <u>МСК-76</u>					
2. Сведения о характерных точках границ объекта					
Обозначение характерных точек границ	Координаты, м		Метод определения координат характерной точки	Средняя квадратическая погрешность положения характерной точки (M <sub>t</sub> ), м	Описание обозначения точки на местности (при наличии)
	X	Y			
1	2	3	4	5	6
Граница 1(1)	–	–	–	–	–
н1	366218.61	1340407.74	Картометрический метод	5.00	–
н2	366213.01	1340383.40	Картометрический метод	5.00	–
н3	366202.78	1340338.91	Картометрический метод	5.00	–
н4	366151.61	1340339.51	Картометрический метод	5.00	–
н5	366144.50	1340339.60	Картометрический метод	5.00	–
н6	366136.24	1340339.55	Картометрический метод	5.00	–
н7	366129.77	1340332.55	Картометрический метод	5.00	–
н8	366128.02	1340309.57	Картометрический метод	5.00	–
н9	366126.26	1340286.40	Картометрический метод	5.00	–
н10	366125.84	1340275.30	Картометрический метод	5.00	–
н11	366123.25	1340243.15	Картометрический метод	5.00	–
н12	366007.17	1340245.34	Картометрический метод	5.00	–
н13	365908.77	1340231.59	Картометрический метод	5.00	–
н14	365872.34	1340228.94	Картометрический метод	5.00	–
н15	365880.22	1340130.21	Картометрический метод	5.00	–
н16	365752.87	1340127.78	Картометрический метод	5.00	–
н17	365750.76	1340093.10	Картометрический метод	5.00	–
н18	365748.74	1340059.67	Картометрический метод	5.00	–
н19	365746.05	1340015.25	Картометрический метод	5.00	–
н20	365743.84	1339940.73	Картометрический метод	5.00	–
н21	365742.36	1339890.68	Картометрический метод	5.00	–
н22	365745.27	1339890.42	Картометрический метод	5.00	–
н23	365751.74	1339889.85	Картометрический метод	5.00	–
н24	365774.24	1339887.52	Картометрический метод	5.00	–
н25	365779.37	1339886.99	Картометрический метод	5.00	–



н26	365806.52	1339884.23	Картометрический метод	5.00	–
н27	365847.25	1339879.47	Картометрический метод	5.00	–
н28	365920.43	1339875.31	Картометрический метод	5.00	–
н29	365947.76	1339883.69	Картометрический метод	5.00	–
н30	365978.12	1339893.01	Картометрический метод	5.00	–
н31	366015.31	1339906.13	Картометрический метод	5.00	–
н32	366026.06	1339908.05	Картометрический метод	5.00	–
н33	366039.92	1339912.14	Картометрический метод	5.00	–
н34	366059.45	1339910.56	Картометрический метод	5.00	–
н35	366065.60	1339908.96	Картометрический метод	5.00	–
н36	366069.80	1339907.88	Картометрический метод	5.00	–
н37	366064.79	1339887.51	Картометрический метод	5.00	–
н38	366071.10	1339883.62	Картометрический метод	5.00	–
н39	366141.58	1339858.05	Картометрический метод	5.00	–
н40	366148.48	1339878.74	Картометрический метод	5.00	–
н41	366168.29	1339867.41	Картометрический метод	5.00	–
н42	366190.63	1339858.24	Картометрический метод	5.00	–
н43	366222.62	1339846.97	Картометрический метод	5.00	–
н44	366243.62	1339894.37	Картометрический метод	5.00	–
н45	366269.83	1339952.39	Картометрический метод	5.00	–
н46	366286.57	1339988.15	Картометрический метод	5.00	–
н47	366295.08	1340010.06	Картометрический метод	5.00	–
н48	366308.56	1340045.60	Картометрический метод	5.00	–
н49	366350.38	1340156.71	Картометрический метод	5.00	–
н50	366371.96	1340216.23	Картометрический метод	5.00	–
н51	366400.64	1340304.17	Картометрический метод	5.00	–
н52	366402.92	1340320.14	Картометрический метод	5.00	–
н53	366399.91	1340341.57	Картометрический метод	5.00	–
н54	366391.27	1340354.00	Картометрический метод	5.00	–
н55	366373.90	1340366.99	Картометрический метод	5.00	–
н56	366330.21	1340380.02	Картометрический метод	5.00	–
н57	366306.65	1340385.61	Картометрический метод	5.00	–
н58	366288.19	1340398.55	Картометрический метод	5.00	–
н59	366276.50	1340399.76	Картометрический метод	5.00	–

н1	366218.61	1340407.74	Картометрический метод	5.00	–
Граница1(2)	–	–	–	–	–
н60	366132.23	1339861.09	Картометрический метод	5.00	–
н61	366123.76	1339835.66	Картометрический метод	5.00	–
н62	366121.95	1339830.12	Картометрический метод	5.00	–
н63	366150.94	1339817.54	Картометрический метод	5.00	–
н64	366164.57	1339812.45	Картометрический метод	5.00	–
н65	366167.45	1339821.23	Картометрический метод	5.00	–
н66	366174.81	1339843.32	Картометрический метод	5.00	–
н67	366163.10	1339847.69	Картометрический метод	5.00	–
н68	366141.55	1339857.04	Картометрический метод	5.00	–
н60	366132.23	1339861.09	Картометрический метод	5.00	–
Граница1(3)	–	–	–	–	–
н69	365978.65	1339874.43	Картометрический метод	5.00	–
н70	365934.28	1339860.36	Картометрический метод	5.00	–
н71	365924.23	1339829.68	Картометрический метод	5.00	–
н72	365964.00	1339829.68	Картометрический метод	5.00	–
н69	365978.65	1339874.43	Картометрический метод	5.00	–

### 3. Сведения о характерных точках части (частей) границы объекта

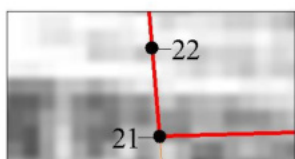
Обозначение характерных точек части границы	Координаты, м		Метод определения координат характерной точки	Средняя квадратическая погрешность положения характерной точки (M), м	Описание обозначения точки на местности (при наличии)
	X	Y			
1	2	3	4	5	6
–	–	–	–	–	–



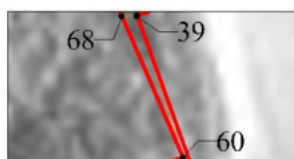
Раздел 4  
План границ объекта  
Лист 1



Масштаб 1:4000



Выноска 1  
Масштаб 1:250



Выноска 2  
Масштаб 1:500

Используемые условные знаки и обозначения:

- Характерная точка границы, сведения о которой позволяют однозначно определить ее положение на местности.
- Граница населенного пункта.

Подпись \_\_\_\_\_



\_\_\_\_\_ (Горулев Д. С.)

*Место для оттиска печати (при наличии) лица, составившего описание местоположения границ объекта*

**ОПИСАНИЕ МЕСТОПОЛОЖЕНИЯ ГРАНИЦ**  
Граница населенного пункта д. Дмитриево Туношенского сельского поселения  
Ярославского муниципального района Ярославской области  
(наименование объекта, местоположение границ которого описано (далее - объект))

**Раздел 1**

Сведения об объекте

Сведения об объекте		
№ п/п	Характеристики объекта	Описание характеристик
1	2	3
1	Местоположение объекта	д. Дмитриево Туношенского сельского поселения Ярославского муниципального района Ярославской области
2	Площадь объекта +/- величина погрешности определения площади (P+/- Дельта P)	273962 кв.м ± 5340 кв.м
3	Иные характеристики объекта	–

## Раздел 2

Сведения о местоположении границ объекта					
1. Система координат <u>МСК-76</u>					
2. Сведения о характерных точках границ объекта					
Обозначение характерных точек границ	Координаты, м		Метод определения координат характерной точки	Средняя квадратическая погрешность положения характерной точки (M <sub>t</sub> ), м	Описание обозначения точки на местности (при наличии)
	X	Y			
1	2	3	4	5	6
Граница1(1)	–	–	–	–	–
н1	371328.28	1349875.49	Картометрический метод	5.00	–
н2	371240.70	1350136.94	Картометрический метод	5.00	–
н3	370859.99	1350082.36	Картометрический метод	5.00	–
н4	370904.97	1349930.31	Картометрический метод	5.00	–
н1	371328.28	1349875.49	Картометрический метод	5.00	–
Граница1(2)	–	–	–	–	–
н5	372234.97	1350022.20	Картометрический метод	5.00	–
н6	372315.89	1350026.35	Картометрический метод	5.00	–
н7	372335.79	1350255.49	Картометрический метод	5.00	–
н8	372283.30	1350267.97	Картометрический метод	5.00	–
н9	372221.05	1350284.62	Картометрический метод	5.00	–
н10	372163.49	1350298.57	Картометрический метод	5.00	–
н11	372139.41	1350300.55	Картометрический метод	5.00	–
н12	372143.39	1350281.91	Картометрический метод	5.00	–
н13	372147.56	1350249.87	Картометрический метод	5.00	–
н14	372139.42	1350017.29	Картометрический метод	5.00	–
н5	372234.97	1350022.20	Картометрический метод	5.00	–
Граница1(3)	–	–	–	–	–
н15	371840.26	1350755.28	Картометрический метод	5.00	–
н16	371873.51	1350803.38	Картометрический метод	5.00	–
н17	371958.09	1350761.41	Картометрический метод	5.00	–
н18	371976.81	1350749.76	Картометрический метод	5.00	–
н19	371977.80	1350748.98	Картометрический метод	5.00	–
н20	371982.46	1350745.33	Картометрический метод	5.00	–
н21	371994.45	1350733.35	Картометрический метод	5.00	–
н22	372009.96	1350713.24	Картометрический метод	5.00	–

н23	372014.18	1350703.89	Картометрический метод	5.00	–
н24	372023.46	1350674.41	Картометрический метод	5.00	–
н25	372024.77	1350664.13	Картометрический метод	5.00	–
н26	372026.23	1350641.36	Картометрический метод	5.00	–
н27	372026.39	1350634.12	Картометрический метод	5.00	–
н28	372026.23	1350627.53	Картометрический метод	5.00	–
н29	372025.75	1350620.14	Картометрический метод	5.00	–
н30	372024.99	1350613.36	Картометрический метод	5.00	–
н31	372001.89	1350508.46	Картометрический метод	5.00	–
н32	372001.15	1350504.27	Картометрический метод	5.00	–
н33	372000.51	1350499.78	Картометрический метод	5.00	–
н34	371999.94	1350494.38	Картометрический метод	5.00	–
н35	371999.63	1350489.64	Картометрический метод	5.00	–
н36	371999.46	1350482.25	Картометрический метод	5.00	–
н37	371999.73	1350474.74	Картометрический метод	5.00	–
н38	372000.28	1350468.39	Картометрический метод	5.00	–
н39	372001.21	1350461.60	Картометрический метод	5.00	–
н40	372002.67	1350453.99	Картометрический метод	5.00	–
н41	372004.50	1350446.75	Картометрический метод	5.00	–
н42	372007.77	1350436.71	Картометрический метод	5.00	–
н43	372012.25	1350426.03	Картометрический метод	5.00	–
н44	372017.57	1350415.94	Картометрический метод	5.00	–
н45	372022.43	1350408.18	Картометрический метод	5.00	–
н46	372029.10	1350399.17	Картометрический метод	5.00	–
н47	372044.64	1350378.99	Картометрический метод	5.00	–
н48	372019.35	1350358.36	Картометрический метод	5.00	–
н49	372008.73	1350353.83	Картометрический метод	5.00	–
н50	372000.03	1350345.73	Картометрический метод	5.00	–
н51	371997.15	1350340.60	Картометрический метод	5.00	–
н52	371987.24	1350332.07	Картометрический метод	5.00	–
н53	371980.86	1350323.70	Картометрический метод	5.00	–
н54	371979.14	1350319.35	Картометрический метод	5.00	–
н55	371978.43	1350313.94	Картометрический метод	5.00	–
н56	371980.36	1350302.79	Картометрический метод	5.00	–



н57	371979.82	1350293.75	Картометрический метод	5.00	–
н58	371976.35	1350295.75	Картометрический метод	5.00	–
н59	371972.60	1350294.96	Картометрический метод	5.00	–
н60	371966.75	1350297.15	Картометрический метод	5.00	–
н61	371959.71	1350300.36	Картометрический метод	5.00	–
н62	371957.45	1350302.18	Картометрический метод	5.00	–
н63	371959.97	1350308.46	Картометрический метод	5.00	–
н64	371961.53	1350313.26	Картометрический метод	5.00	–
н65	371961.80	1350318.73	Картометрический метод	5.00	–
н66	371960.77	1350323.70	Картометрический метод	5.00	–
н67	371957.55	1350328.14	Картометрический метод	5.00	–
н68	371951.69	1350332.59	Картометрический метод	5.00	–
н69	371942.28	1350342.51	Картометрический метод	5.00	–
н70	371935.49	1350348.96	Картометрический метод	5.00	–
н71	371932.88	1350358.18	Картометрический метод	5.00	–
н72	371927.82	1350363.24	Картометрический метод	5.00	–
н73	371919.64	1350368.83	Картометрический метод	5.00	–
н74	371911.45	1350373.35	Картометрический метод	5.00	–
н75	371903.80	1350378.40	Картометрический метод	5.00	–
н76	371891.43	1350385.88	Картометрический метод	5.00	–
н77	371883.93	1350392.85	Картометрический метод	5.00	–
н78	371870.36	1350401.90	Картометрический метод	5.00	–
н79	371863.91	1350398.44	Картометрический метод	5.00	–
н80	371846.85	1350407.47	Картометрический метод	5.00	–
н81	371837.25	1350413.05	Картометрический метод	5.00	–
н82	371831.18	1350416.18	Картометрический метод	5.00	–
н83	371827.51	1350418.11	Картометрический метод	5.00	–
н84	371822.81	1350405.90	Картометрический метод	5.00	–
н85	371811.82	1350408.70	Картометрический метод	5.00	–
н86	371801.02	1350408.88	Картометрический метод	5.00	–
н87	371788.45	1350408.34	Картометрический метод	5.00	–
н88	371787.33	1350411.14	Картометрический метод	5.00	–
н89	371786.37	1350414.27	Картометрический метод	5.00	–
н90	371780.36	1350417.49	Картометрический метод	5.00	–

н91	371770.00	1350421.46	Картометрический метод	5.00	–
н92	371753.69	1350388.82	Картометрический метод	5.00	–
н93	371740.55	1350393.27	Картометрический метод	5.00	–
н94	371728.20	1350371.16	Картометрический метод	5.00	–
н95	371717.75	1350347.82	Картометрический метод	5.00	–
н96	371715.66	1350336.85	Картометрический метод	5.00	–
н97	371715.48	1350321.34	Картометрический метод	5.00	–
н98	371696.60	1350322.75	Картометрический метод	5.00	–
н99	371691.01	1350323.44	Картометрический метод	5.00	–
н100	371684.50	1350325.53	Картометрический метод	5.00	–
н101	371670.90	1350332.50	Картометрический метод	5.00	–
н102	371660.88	1350337.72	Картометрический метод	5.00	–
н103	371652.00	1350343.39	Картометрический метод	5.00	–
н104	371641.64	1350348.00	Картометрический метод	5.00	–
н105	371629.96	1350363.33	Картометрический метод	5.00	–
н106	371626.18	1350367.96	Картометрический метод	5.00	–
н107	371637.34	1350410.75	Картометрический метод	5.00	–
н108	371640.72	1350412.25	Картометрический метод	5.00	–
н109	371643.42	1350420.69	Картометрический метод	5.00	–
н110	371654.22	1350463.82	Картометрический метод	5.00	–
н111	371662.49	1350484.73	Картометрический метод	5.00	–
н112	371666.31	1350483.59	Картометрический метод	5.00	–
н113	371697.32	1350544.81	Картометрический метод	5.00	–
н114	371705.77	1350547.68	Картометрический метод	5.00	–
н115	371709.86	1350551.82	Картометрический метод	5.00	–
н116	371728.61	1350574.54	Картометрический метод	5.00	–
н117	371741.13	1350596.19	Картометрический метод	5.00	–
н118	371751.24	1350610.89	Картометрический метод	5.00	–
н119	371750.46	1350614.73	Картометрический метод	5.00	–
н120	371750.70	1350619.34	Картометрический метод	5.00	–
н121	371752.02	1350624.04	Картометрический метод	5.00	–
н122	371754.56	1350629.97	Картометрический метод	5.00	–
н123	371753.13	1350634.50	Картометрический метод	5.00	–
н124	371753.68	1350641.64	Картометрический метод	5.00	–

н125	371757.29	1350646.36	Картометрический метод	5.00	–
н126	371766.44	1350653.74	Картометрический метод	5.00	–
н127	371776.20	1350660.54	Картометрический метод	5.00	–
н128	371805.05	1350703.81	Картометрический метод	5.00	–
н15	371840.26	1350755.28	Картометрический метод	5.00	–
Граница1(4)	–	–	–	–	–
н129	371933.56	1350952.63	Картометрический метод	5.00	–
н130	371991.46	1350907.82	Картометрический метод	5.00	–
н131	372037.06	1350868.76	Картометрический метод	5.00	–
н132	372024.01	1350849.26	Картометрический метод	5.00	–
н133	372008.88	1350824.68	Картометрический метод	5.00	–
н134	372003.47	1350815.64	Картометрический метод	5.00	–
н135	371988.27	1350799.14	Картометрический метод	5.00	–
н136	371976.76	1350790.20	Картометрический метод	5.00	–
н137	371966.96	1350782.22	Картометрический метод	5.00	–
н138	371795.69	1350866.00	Картометрический метод	5.00	–
н139	371817.99	1350903.90	Картометрический метод	5.00	–
н140	371870.79	1350986.73	Картометрический метод	5.00	–
н129	371933.56	1350952.63	Картометрический метод	5.00	–

3. Сведения о характерных точках части (частей) границы объекта

Обозначение характерных точек части границы	Координаты, м		Метод определения координат характерной точки	Средняя квадратическая погрешность положения характерной точки (M <sub>t</sub> ), м	Описание обозначения точки на местности (при наличии)
	X	Y			
1	2	3	4	5	6
–	–	–	–	–	–



Раздел 4  
План границ объекта

Лист 1



Масштаб 1:4000

Раздел 4  
План границ объекта  
Лист 2



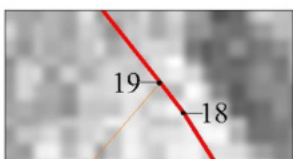
Масштаб 1:2000

Раздел 4  
План границ объекта

Лист 3



Масштаб 1:4000



Выноска 1  
Масштаб 1:250

Используемые условные знаки и обозначения:

- Характерная точка границы, сведения о которой позволяют однозначно определить ее положение на местности.
- Граница населенного пункта.

Подпись \_\_\_\_\_



A handwritten signature in blue ink, appearing to be 'Горулев Д. С.', written over a horizontal line.

(Горулев Д. С.)

*Место для оттиска печати (при наличии) лица, составившего описание местоположения границ объекта*



**ОПИСАНИЕ МЕСТОПОЛОЖЕНИЯ ГРАНИЦ**  
Граница населенного пункта д. Жабино Туношенского сельского поселения  
Ярославского муниципального района Ярославской области  
(наименование объекта, местоположение границ которого описано (далее - объект))

**Раздел 1**

Сведения об объекте

Сведения об объекте		
№ п/п	Характеристики объекта	Описание характеристик
1	2	3
1	Местоположение объекта	д. Жабино Туношенского сельского поселения Ярославского муниципального района Ярославской области
2	Площадь объекта +/- величина погрешности определения площади (P+/- Дельта P)	342460 кв.м ± 5859 кв.м
3	Иные характеристики объекта	–

## Раздел 2

Сведения о местоположении границ объекта					
1. Система координат <u>МСК-76</u>					
2. Сведения о характерных точках границ объекта					
Обозначение характерных точек границ	Координаты, м		Метод определения координат характерной точки	Средняя квадратическая погрешность положения характерной точки (M <sub>t</sub> ), м	Описание обозначения точки на местности (при наличии)
	X	Y			
1	2	3	4	5	6
н1	354038.50	1341759.28	Картометрический метод	5.00	–
н2	354049.12	1341808.71	Картометрический метод	5.00	–
н3	354035.78	1341818.64	Картометрический метод	5.00	–
н4	353937.62	1341812.14	Картометрический метод	5.00	–
н5	353929.85	1341819.91	Картометрический метод	5.00	–
н6	353896.40	1341912.21	Картометрический метод	5.00	–
н7	353865.57	1342016.57	Картометрический метод	5.00	–
н8	353864.77	1342038.48	Картометрический метод	5.00	–
н9	353856.16	1342055.81	Картометрический метод	5.00	–
н10	353846.21	1342056.22	Картометрический метод	5.00	–
н11	353836.62	1342048.38	Картометрический метод	5.00	–
н12	353823.66	1342041.16	Картометрический метод	5.00	–
н13	353812.86	1342038.72	Картометрический метод	5.00	–
н14	353804.63	1342040.04	Картометрический метод	5.00	–
н15	353797.89	1342041.82	Картометрический метод	5.00	–
н16	353787.01	1342045.25	Картометрический метод	5.00	–
н17	353779.82	1342040.19	Картометрический метод	5.00	–
н18	353771.23	1342023.97	Картометрический метод	5.00	–
н19	353765.31	1342019.89	Картометрический метод	5.00	–
н20	353756.94	1342017.84	Картометрический метод	5.00	–
н21	353746.37	1342020.25	Картометрический метод	5.00	–
н22	353733.94	1342024.57	Картометрический метод	5.00	–
н23	353718.16	1342021.02	Картометрический метод	5.00	–
н24	353699.81	1342013.07	Картометрический метод	5.00	–
н25	353696.73	1342011.13	Картометрический метод	5.00	–

н26	353691.82	1342008.05	Картометрический метод	5.00	–
н27	353685.44	1342006.89	Картометрический метод	5.00	–
н28	353677.77	1342009.65	Картометрический метод	5.00	–
н29	353662.35	1342021.31	Картометрический метод	5.00	–
н30	353650.19	1342018.54	Картометрический метод	5.00	–
н31	353644.89	1342002.33	Картометрический метод	5.00	–
н32	353641.16	1341995.22	Картометрический метод	5.00	–
н33	353637.90	1341990.31	Картометрический метод	5.00	–
н34	353634.43	1341988.39	Картометрический метод	5.00	–
н35	353632.74	1341987.78	Картометрический метод	5.00	–
н36	353628.68	1341988.20	Картометрический метод	5.00	–
н37	353624.49	1341989.41	Картометрический метод	5.00	–
н38	353616.37	1341992.32	Картометрический метод	5.00	–
н39	353610.12	1341989.86	Картометрический метод	5.00	–
н40	353598.81	1341982.95	Картометрический метод	5.00	–
н41	353593.62	1341982.39	Картометрический метод	5.00	–
н42	353589.12	1341985.14	Картометрический метод	5.00	–
н43	353585.71	1341987.33	Картометрический метод	5.00	–
н44	353568.24	1341989.52	Картометрический метод	5.00	–
н45	353562.77	1341994.32	Картометрический метод	5.00	–
н46	353554.80	1342002.17	Картометрический метод	5.00	–
н47	353543.49	1341998.06	Картометрический метод	5.00	–
н48	353536.12	1341996.93	Картометрический метод	5.00	–
н49	353522.17	1341999.48	Картометрический метод	5.00	–
н50	353500.84	1342006.23	Картометрический метод	5.00	–
н51	353485.45	1342007.01	Картометрический метод	5.00	–
н52	353470.75	1341995.40	Картометрический метод	5.00	–
н53	353466.66	1341978.70	Картометрический метод	5.00	–
н54	353473.67	1341976.76	Картометрический метод	5.00	–
н55	353483.36	1341973.83	Картометрический метод	5.00	–
н56	353485.19	1341972.19	Картометрический метод	5.00	–
н57	353484.82	1341967.79	Картометрический метод	5.00	–
н58	353483.27	1341965.23	Картометрический метод	5.00	–
н59	353485.45	1341960.09	Картометрический метод	5.00	–

н60	353485.26	1341954.04	Картометрический метод	5.00	–
н61	353482.39	1341948.55	Картометрический метод	5.00	–
н62	353474.69	1341943.07	Картометрический метод	5.00	–
н63	353470.31	1341933.28	Картометрический метод	5.00	–
н64	353465.57	1341930.52	Картометрический метод	5.00	–
н65	353453.22	1341929.03	Картометрический метод	5.00	–
н66	353443.61	1341923.94	Картометрический метод	5.00	–
н67	353439.87	1341919.44	Картометрический метод	5.00	–
н68	353435.91	1341914.92	Картометрический метод	5.00	–
н69	353432.51	1341912.96	Картометрический метод	5.00	–
н70	353426.26	1341913.06	Картометрический метод	5.00	–
н71	353418.46	1341913.62	Картометрический метод	5.00	–
н72	353414.16	1341916.81	Картометрический метод	5.00	–
н73	353412.29	1341920.87	Картометрический метод	5.00	–
н74	353411.76	1341924.82	Картометрический метод	5.00	–
н75	353412.63	1341929.55	Картометрический метод	5.00	–
н76	353411.21	1341935.82	Картометрический метод	5.00	–
н77	353410.89	1341948.93	Картометрический метод	5.00	–
н78	353399.36	1341950.68	Картометрический метод	5.00	–
н79	353394.72	1341944.49	Картометрический метод	5.00	–
н80	353390.33	1341941.96	Картометрический метод	5.00	–
н81	353385.93	1341941.19	Картометрический метод	5.00	–
н82	353379.06	1341939.99	Картометрический метод	5.00	–
н83	353394.89	1341900.89	Картометрический метод	5.00	–
н84	353408.38	1341861.47	Картометрический метод	5.00	–
н85	353413.68	1341839.39	Картометрический метод	5.00	–
н86	353416.77	1341816.94	Картометрический метод	5.00	–
н87	353418.09	1341798.40	Картометрический метод	5.00	–
н88	353417.84	1341785.58	Картометрический метод	5.00	–
н89	353415.37	1341766.96	Картометрический метод	5.00	–
н90	353411.30	1341750.07	Картометрический метод	5.00	–
н91	353353.80	1341620.66	Картометрический метод	5.00	–
н92	353352.39	1341614.45	Картометрический метод	5.00	–
н93	353383.56	1341603.80	Картометрический метод	5.00	–

н94	353444.17	1341628.98	Картометрический метод	5.00	–
н95	353458.46	1341589.70	Картометрический метод	5.00	–
н96	353454.16	1341572.02	Картометрический метод	5.00	–
н97	353480.54	1341561.83	Картометрический метод	5.00	–
н98	353476.94	1341526.23	Картометрический метод	5.00	–
н99	353482.01	1341461.39	Картометрический метод	5.00	–
н100	353564.79	1341323.27	Картометрический метод	5.00	–
н101	353702.99	1341277.44	Картометрический метод	5.00	–
н102	353751.49	1341360.34	Картометрический метод	5.00	–
н103	353820.87	1341416.45	Картометрический метод	5.00	–
н104	353975.82	1341553.56	Картометрический метод	5.00	–
н105	354044.10	1341579.26	Картометрический метод	5.00	–
н106	354077.94	1341652.94	Картометрический метод	5.00	–
н1	354038.50	1341759.28	Картометрический метод	5.00	–

3. Сведения о характерных точках части (частей) границы объекта

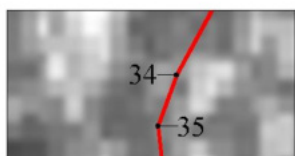
Обозначение характерных точек части границы	Координаты, м		Метод определения координат характерной точки	Средняя квадратическая погрешность положения характерной точки ( $M_t$ ), м	Описание обозначения точки на местности (при наличии)
	X	Y			
1	2	3	4	5	6
–	–	–	–	–	–



Раздел 4  
План границ объекта  
Лист 1



Масштаб 1:5000



Выноска 1  
Масштаб 1:250

Используемые условные знаки и обозначения:

- Характерная точка границы, сведения о которой позволяют однозначно определить ее положение на местности.
- Граница населенного пункта.

Подпись \_\_\_\_\_



\_\_\_\_\_ (Горулев Д. С.)

*Место для оттиска печати (при наличии) лица, составившего описание местоположения границ объекта*



**ОПИСАНИЕ МЕСТОПОЛОЖЕНИЯ ГРАНИЦ**  
Граница населенного пункта д. Заборное Туношенского сельского поселения  
Ярославского муниципального района Ярославской области  
(наименование объекта, местоположение границ которого описано (далее - объект))

**Раздел 1**

Сведения об объекте

Сведения об объекте		
№ п/п	Характеристики объекта	Описание характеристик
1	2	3
1	Местоположение объекта	д. Заборное Туношенского сельского поселения Ярославского муниципального района Ярославской области
2	Площадь объекта +/- величина погрешности определения площади (P+/- Дельта P)	851506 кв.м ± 9499 кв.м
3	Иные характеристики объекта	–

## Раздел 2

Сведения о местоположении границ объекта					
1. Система координат <u>МСК-76</u>					
2. Сведения о характерных точках границ объекта					
Обозначение характерных точек границ	Координаты, м		Метод определения координат характерной точки	Средняя квадратическая погрешность положения характерной точки (M <sub>t</sub> ), м	Описание обозначения точки на местности (при наличии)
	X	Y			
1	2	3	4	5	6
Граница 1(1)	–	–	–	–	–
н1	363980.63	1344105.11	Картометрический метод	5.00	–
н2	363978.06	1344121.26	Картометрический метод	5.00	–
н3	363977.97	1344121.80	Картометрический метод	5.00	–
н4	363977.67	1344123.74	Картометрический метод	5.00	–
н5	363976.99	1344128.03	Картометрический метод	5.00	–
н6	363974.10	1344146.22	Картометрический метод	5.00	–
н7	363969.52	1344174.57	Картометрический метод	5.00	–
н8	363962.56	1344217.96	Картометрический метод	5.00	–
н9	363962.32	1344219.48	Картометрический метод	5.00	–
н10	363960.04	1344234.14	Картометрический метод	5.00	–
н11	363956.69	1344254.86	Картометрический метод	5.00	–
н12	363956.26	1344257.55	Картометрический метод	5.00	–
н13	363954.14	1344270.98	Картометрический метод	5.00	–
н14	363952.25	1344282.52	Картометрический метод	5.00	–
н15	363948.45	1344306.84	Картометрический метод	5.00	–
н16	363945.37	1344326.28	Картометрический метод	5.00	–
н17	363943.94	1344335.35	Картометрический метод	5.00	–
н18	363933.85	1344398.80	Картометрический метод	5.00	–
н19	363909.19	1344406.08	Картометрический метод	5.00	–
н20	363899.90	1344408.81	Картометрический метод	5.00	–
н21	363878.44	1344415.16	Картометрический метод	5.00	–
н22	363860.64	1344420.45	Картометрический метод	5.00	–
н23	363855.65	1344421.92	Картометрический метод	5.00	–
н24	363848.80	1344423.95	Картометрический метод	5.00	–
н25	363831.12	1344429.15	Картометрический метод	5.00	–

н26	363819.15	1344432.68	Картометрический метод	5.00	–
н27	363799.53	1344438.37	Картометрический метод	5.00	–
н28	363793.20	1344433.31	Картометрический метод	5.00	–
н29	363790.09	1344430.73	Картометрический метод	5.00	–
н30	363695.96	1344352.01	Картометрический метод	5.00	–
н31	363702.01	1344306.39	Картометрический метод	5.00	–
н32	363707.07	1344269.94	Картометрический метод	5.00	–
н33	363715.70	1344262.38	Картометрический метод	5.00	–
н34	363717.74	1344260.59	Картометрический метод	5.00	–
н35	363717.47	1344259.77	Картометрический метод	5.00	–
н36	363717.27	1344259.17	Картометрический метод	5.00	–
н37	363716.40	1344256.56	Картометрический метод	5.00	–
н38	363715.93	1344255.16	Картометрический метод	5.00	–
н39	363709.64	1344254.31	Картометрический метод	5.00	–
н40	363719.93	1344228.65	Картометрический метод	5.00	–
н41	363729.17	1344203.57	Картометрический метод	5.00	–
н42	363736.62	1344195.13	Картометрический метод	5.00	–
н43	363742.55	1344188.90	Картометрический метод	5.00	–
н44	363748.24	1344184.14	Картометрический метод	5.00	–
н45	363753.07	1344180.09	Картометрический метод	5.00	–
н46	363762.10	1344176.79	Картометрический метод	5.00	–
н47	363772.22	1344170.40	Картометрический метод	5.00	–
н48	363780.99	1344166.81	Картометрический метод	5.00	–
н49	363783.55	1344165.76	Картометрический метод	5.00	–
н50	363792.79	1344161.97	Картометрический метод	5.00	–
н51	363802.25	1344154.32	Картометрический метод	5.00	–
н52	363807.77	1344153.44	Картометрический метод	5.00	–
н53	363817.04	1344150.76	Картометрический метод	5.00	–
н54	363818.85	1344150.24	Картометрический метод	5.00	–
н55	363821.48	1344149.48	Картометрический метод	5.00	–
н56	363882.92	1344131.71	Картометрический метод	5.00	–
н57	363893.46	1344128.66	Картометрический метод	5.00	–
н58	363902.56	1344125.18	Картометрический метод	5.00	–
н59	363912.28	1344122.60	Картометрический метод	5.00	–

н60	363922.03	1344120.35	Картометрический метод	5.00	–
н61	363929.86	1344118.23	Картометрический метод	5.00	–
н62	363939.30	1344115.39	Картометрический метод	5.00	–
н63	363943.99	1344115.78	Картометрический метод	5.00	–
н64	363952.18	1344116.29	Картометрический метод	5.00	–
н65	363958.76	1344114.64	Картометрический метод	5.00	–
н66	363966.72	1344110.61	Картометрический метод	5.00	–
н67	363975.49	1344107.07	Картометрический метод	5.00	–
н1	363980.63	1344105.11	Картометрический метод	5.00	–
Граница1(2)	–	–	–	–	–
н68	365044.26	1344282.30	Картометрический метод	5.00	–
н69	365042.77	1344283.64	Картометрический метод	5.00	–
н70	365041.43	1344282.16	Картометрический метод	5.00	–
н71	365042.92	1344280.82	Картометрический метод	5.00	–
н68	365044.26	1344282.30	Картометрический метод	5.00	–
Граница1(3)	–	–	–	–	–
н72	364926.03	1344170.58	Картометрический метод	5.00	–
н73	364924.11	1344173.45	Картометрический метод	5.00	–
н74	364921.05	1344175.07	Картометрический метод	5.00	–
н75	364920.38	1344174.33	Картометрический метод	5.00	–
н76	364922.30	1344171.45	Картометрический метод	5.00	–
н77	364925.36	1344169.84	Картометрический метод	5.00	–
н72	364926.03	1344170.58	Картометрический метод	5.00	–
Граница1(4)	–	–	–	–	–
н78	364943.14	1344170.13	Картометрический метод	5.00	–
н79	364941.65	1344171.47	Картометрический метод	5.00	–
н80	364940.31	1344169.98	Картометрический метод	5.00	–
н81	364941.80	1344168.64	Картометрический метод	5.00	–
н78	364943.14	1344170.13	Картометрический метод	5.00	–
Граница1(5)	–	–	–	–	–
н82	364994.46	1344226.99	Картометрический метод	5.00	–
н83	364992.98	1344228.33	Картометрический метод	5.00	–
н84	364991.64	1344226.84	Картометрический метод	5.00	–
н85	364993.12	1344225.50	Картометрический метод	5.00	–
н82	364994.46	1344226.99	Картометрический метод	5.00	–
Граница1(6)	–	–	–	–	–

н86	365029.92	1344285.71	Картометрический метод	5.00	–
н87	365028.00	1344288.58	Картометрический метод	5.00	–
н88	365024.94	1344290.20	Картометрический метод	5.00	–
н89	365024.27	1344289.46	Картометрический метод	5.00	–
н90	365026.19	1344286.58	Картометрический метод	5.00	–
н91	365029.25	1344284.97	Картометрический метод	5.00	–
н86	365029.92	1344285.71	Картометрический метод	5.00	–
Граница1(7)	–	–	–	–	–
н92	363837.64	1344632.28	Картометрический метод	5.00	–
н93	363835.38	1344636.74	Картометрический метод	5.00	–
н94	363830.92	1344634.47	Картометрический метод	5.00	–
н95	363818.16	1344659.58	Картометрический метод	5.00	–
н96	363801.84	1344670.53	Картометрический метод	5.00	–
н97	363788.73	1344681.11	Картометрический метод	5.00	–
н98	363745.83	1344726.48	Картометрический метод	5.00	–
н99	363745.31	1344776.75	Картометрический метод	5.00	–
н100	363740.00	1344826.47	Картометрический метод	5.00	–
н101	363731.54	1344875.82	Картометрический метод	5.00	–
н102	363750.27	1344928.29	Картометрический метод	5.00	–
н103	363750.47	1344940.39	Картометрический метод	5.00	–
н104	363749.22	1344986.72	Картометрический метод	5.00	–
н105	363732.46	1345031.27	Картометрический метод	5.00	–
н106	363730.19	1345043.08	Картометрический метод	5.00	–
н107	363733.67	1345093.87	Картометрический метод	5.00	–
н108	363723.68	1345142.99	Картометрический метод	5.00	–
н109	363720.87	1345154.75	Картометрический метод	5.00	–
н110	363709.71	1345201.42	Картометрический метод	5.00	–
н111	363668.78	1345196.72	Картометрический метод	5.00	–
н112	363628.99	1345192.16	Картометрический метод	5.00	–
н113	363617.06	1345190.80	Картометрический метод	5.00	–
н114	363561.75	1345184.45	Картометрический метод	5.00	–
н115	363567.60	1345148.95	Картометрический метод	5.00	–
н116	363573.45	1345113.46	Картометрический метод	5.00	–
н117	363579.30	1345077.97	Картометрический метод	5.00	–

н118	363585.15	1345042.48	Картометрический метод	5.00	–
н119	363591.01	1345006.98	Картометрический метод	5.00	–
н120	363596.86	1344971.49	Картометрический метод	5.00	–
н121	363602.71	1344936.00	Картометрический метод	5.00	–
н122	363608.56	1344900.51	Картометрический метод	5.00	–
н123	363614.41	1344865.02	Картометрический метод	5.00	–
н124	363620.26	1344829.52	Картометрический метод	5.00	–
н125	363626.11	1344794.03	Картометрический метод	5.00	–
н126	363631.96	1344758.54	Картометрический метод	5.00	–
н127	363637.81	1344723.05	Картометрический метод	5.00	–
н128	363643.66	1344687.55	Картометрический метод	5.00	–
н129	363649.51	1344652.06	Картометрический метод	5.00	–
н130	363654.57	1344620.79	Картометрический метод	5.00	–
н131	363710.58	1344623.44	Картометрический метод	5.00	–
н132	363732.73	1344624.35	Картометрический метод	5.00	–
н133	363773.95	1344625.75	Картометрический метод	5.00	–
н134	363828.43	1344627.60	Картометрический метод	5.00	–
н135	363833.18	1344630.01	Картометрический метод	5.00	–
н92	363837.64	1344632.28	Картометрический метод	5.00	–
Граница1(8)	–	–	–	–	–
н136	364165.27	1344793.63	Картометрический метод	5.00	–
н137	364162.57	1344807.68	Картометрический метод	5.00	–
н138	364108.82	1344881.80	Картометрический метод	5.00	–
н139	364061.43	1344905.92	Картометрический метод	5.00	–
н140	364033.12	1344919.56	Картометрический метод	5.00	–
н141	363978.90	1344947.83	Картометрический метод	5.00	–
н142	363951.91	1344969.92	Картометрический метод	5.00	–
н143	363917.88	1345014.38	Картометрический метод	5.00	–
н144	363901.31	1345045.25	Картометрический метод	5.00	–
н145	363887.50	1345106.82	Картометрический метод	5.00	–
н146	363870.11	1345158.75	Картометрический метод	5.00	–
н147	363837.71	1345219.49	Картометрический метод	5.00	–
н148	363806.85	1345205.73	Картометрический метод	5.00	–
н149	363763.90	1345185.65	Картометрический метод	5.00	–

н150	363766.44	1345177.72	Картометрический метод	5.00	–
н151	363767.65	1345171.09	Картометрический метод	5.00	–
н152	363767.50	1345163.58	Картометрический метод	5.00	–
н153	363768.38	1345159.84	Картометрический метод	5.00	–
н154	363770.22	1345157.19	Картометрический метод	5.00	–
н155	363776.87	1345155.34	Картометрический метод	5.00	–
н156	363784.06	1345151.26	Картометрический метод	5.00	–
н157	363788.54	1345145.63	Картометрический метод	5.00	–
н158	363792.46	1345139.31	Картометрический метод	5.00	–
н159	363796.34	1345131.11	Картометрический метод	5.00	–
н160	363799.04	1345122.53	Картометрический метод	5.00	–
н161	363800.27	1345114.65	Картометрический метод	5.00	–
н162	363798.56	1345105.20	Картометрический метод	5.00	–
н163	363796.20	1345095.17	Картометрический метод	5.00	–
н164	363792.74	1345085.08	Картометрический метод	5.00	–
н165	363786.27	1345074.50	Картометрический метод	5.00	–
н166	363779.38	1345069.06	Картометрический метод	5.00	–
н167	363775.34	1345063.01	Картометрический метод	5.00	–
н168	363769.14	1345043.98	Картометрический метод	5.00	–
н169	363769.12	1345035.50	Картометрический метод	5.00	–
н170	363771.87	1345028.26	Картометрический метод	5.00	–
н171	363776.73	1345021.80	Картометрический метод	5.00	–
н172	363783.71	1345015.69	Картометрический метод	5.00	–
н173	363793.93	1345011.34	Картометрический метод	5.00	–
н174	363804.99	1345009.62	Картометрический метод	5.00	–
н175	363810.26	1345006.39	Картометрический метод	5.00	–
н176	363816.61	1344999.45	Картометрический метод	5.00	–
н177	363818.40	1344996.44	Картометрический метод	5.00	–
н178	363821.59	1344991.07	Картометрический метод	5.00	–
н179	363824.04	1344984.01	Картометрический метод	5.00	–
н180	363825.11	1344975.89	Картометрический метод	5.00	–
н181	363823.52	1344967.45	Картометрический метод	5.00	–
н182	363819.11	1344959.71	Картометрический метод	5.00	–
н183	363807.86	1344935.30	Картометрический метод	5.00	–

н184	363803.37	1344921.95	Картометрический метод	5.00	–
н185	363802.97	1344912.33	Картометрический метод	5.00	–
н186	363803.74	1344905.34	Картометрический метод	5.00	–
н187	363805.77	1344901.29	Картометрический метод	5.00	–
н188	363811.64	1344889.54	Картометрический метод	5.00	–
н189	363818.01	1344875.44	Картометрический метод	5.00	–
н190	363821.21	1344865.60	Картометрический метод	5.00	–
н191	363820.76	1344859.29	Картометрический метод	5.00	–
н192	363816.54	1344841.35	Картометрический метод	5.00	–
н193	363807.93	1344825.87	Картометрический метод	5.00	–
н194	363796.40	1344809.33	Картометрический метод	5.00	–
н195	363783.93	1344798.00	Картометрический метод	5.00	–
н196	363777.52	1344789.04	Картометрический метод	5.00	–
н197	363777.87	1344780.74	Картометрический метод	5.00	–
н198	363784.99	1344762.15	Картометрический метод	5.00	–
н199	363789.88	1344746.77	Картометрический метод	5.00	–
н200	363792.84	1344732.96	Картометрический метод	5.00	–
н201	363800.89	1344720.95	Картометрический метод	5.00	–
н202	363814.53	1344709.93	Картометрический метод	5.00	–
н203	363830.73	1344703.28	Картометрический метод	5.00	–
н204	363850.30	1344697.20	Картометрический метод	5.00	–
н205	363872.25	1344690.07	Картометрический метод	5.00	–
н206	363883.64	1344683.71	Картометрический метод	5.00	–
н207	363903.64	1344652.34	Картометрический метод	5.00	–
н208	363920.96	1344661.57	Картометрический метод	5.00	–
н209	363938.83	1344671.10	Картометрический метод	5.00	–
н210	363992.21	1344699.56	Картометрический метод	5.00	–
н211	364000.34	1344703.90	Картометрический метод	5.00	–
н212	364084.02	1344748.50	Картометрический метод	5.00	–
н213	364086.45	1344748.99	Картометрический метод	5.00	–
н214	364138.31	1344775.90	Картометрический метод	5.00	–
н215	364150.55	1344783.99	Картометрический метод	5.00	–
н216	364154.11	1344785.89	Картометрический метод	5.00	–
н217	364155.51	1344786.63	Картометрический метод	5.00	–



н136	364165.27	1344793.63	Картометрический метод	5.00	–
Граница1(9)	–	–	–	–	–
н218	364508.30	1344378.15	Картометрический метод	5.00	–
н219	364521.48	1344398.53	Картометрический метод	5.00	–
н220	364521.15	1344406.25	Картометрический метод	5.00	–
н221	364503.43	1344407.20	Картометрический метод	5.00	–
н222	364492.49	1344391.33	Картометрический метод	5.00	–
н218	364508.30	1344378.15	Картометрический метод	5.00	–
Граница1(10)	–	–	–	–	–
н223	364531.68	1343855.73	Картометрический метод	5.00	–
н224	364549.13	1343860.51	Картометрический метод	5.00	–
н225	364584.16	1343882.28	Картометрический метод	5.00	–
н226	364589.62	1343879.15	Картометрический метод	5.00	–
н227	364616.07	1343897.31	Картометрический метод	5.00	–
н228	364664.20	1343933.36	Картометрический метод	5.00	–
н229	364717.29	1343970.26	Картометрический метод	5.00	–
н230	364769.58	1344019.07	Картометрический метод	5.00	–
н231	364775.81	1344035.07	Картометрический метод	5.00	–
н232	364891.85	1344165.70	Картометрический метод	5.00	–
н233	364901.15	1344159.52	Картометрический метод	5.00	–
н234	364902.28	1344161.21	Картометрический метод	5.00	–
н235	364905.53	1344166.00	Картометрический метод	5.00	–
н236	364897.10	1344171.63	Картометрический метод	5.00	–
н237	364899.77	1344174.65	Картометрический метод	5.00	–
н238	364905.66	1344181.28	Картометрический метод	5.00	–
н239	364913.12	1344176.24	Картометрический метод	5.00	–
н240	364935.98	1344160.80	Картометрический метод	5.00	–
н241	365063.37	1344302.41	Картометрический метод	5.00	–
н242	365063.95	1344303.17	Картометрический метод	5.00	–
н243	365068.49	1344322.69	Картометрический метод	5.00	–
н244	365109.46	1344374.96	Картометрический метод	5.00	–
н245	365098.77	1344381.88	Картометрический метод	5.00	–
н246	365087.44	1344389.21	Картометрический метод	5.00	–
н247	365050.27	1344408.04	Картометрический метод	5.00	–
н248	365014.07	1344411.54	Картометрический метод	5.00	–

н249	364948.15	1344396.34	Картометрический метод	5.00	–
н250	364915.84	1344372.87	Картометрический метод	5.00	–
н251	364887.99	1344390.56	Картометрический метод	5.00	–
н252	364797.61	1344432.99	Картометрический метод	5.00	–
н253	364660.36	1344466.48	Картометрический метод	5.00	–
н254	364636.89	1344470.39	Картометрический метод	5.00	–
н255	364656.71	1344531.54	Картометрический метод	5.00	–
н256	364811.37	1344521.80	Картометрический метод	5.00	–
н257	364856.41	1344549.67	Картометрический метод	5.00	–
н258	365057.58	1344543.58	Картометрический метод	5.00	–
н259	365112.83	1344684.27	Картометрический метод	5.00	–
н260	365123.92	1344712.57	Картометрический метод	5.00	–
н261	365122.32	1344721.18	Картометрический метод	5.00	–
н262	365116.05	1344734.18	Картометрический метод	5.00	–
н263	365039.61	1344737.56	Картометрический метод	5.00	–
н264	364681.48	1344761.35	Картометрический метод	5.00	–
н265	364638.47	1344764.08	Картометрический метод	5.00	–
н266	364513.73	1344772.99	Картометрический метод	5.00	–
н267	364459.63	1344774.54	Картометрический метод	5.00	–
н268	364442.12	1344774.36	Картометрический метод	5.00	–
н269	364419.24	1344775.06	Картометрический метод	5.00	–
н270	364354.54	1344783.22	Картометрический метод	5.00	–
н271	364344.98	1344784.27	Картометрический метод	5.00	–
н272	364327.19	1344786.73	Картометрический метод	5.00	–
н273	364298.03	1344788.42	Картометрический метод	5.00	–
н274	364278.37	1344789.12	Картометрический метод	5.00	–
н275	364259.94	1344788.71	Картометрический метод	5.00	–
н276	364248.63	1344788.25	Картометрический метод	5.00	–
н277	364233.02	1344787.45	Картометрический метод	5.00	–
н278	364213.89	1344784.32	Картометрический метод	5.00	–
н279	364201.33	1344780.90	Картометрический метод	5.00	–
н280	364198.35	1344779.26	Картометрический метод	5.00	–
н281	364194.87	1344773.90	Картометрический метод	5.00	–
н282	364195.58	1344766.20	Картометрический метод	5.00	–

н283	364184.51	1344762.24	Картометрический метод	5.00	–
н284	364179.79	1344769.63	Картометрический метод	5.00	–
н285	364176.33	1344771.63	Картометрический метод	5.00	–
н286	364172.40	1344772.17	Картометрический метод	5.00	–
н287	364166.94	1344770.79	Картометрический метод	5.00	–
н288	364156.72	1344765.64	Картометрический метод	5.00	–
н289	364109.35	1344740.22	Картометрический метод	5.00	–
н290	364062.55	1344714.16	Картометрический метод	5.00	–
н291	364036.27	1344699.33	Картометрический метод	5.00	–
н292	364006.57	1344684.80	Картометрический метод	5.00	–
н293	363997.83	1344678.15	Картометрический метод	5.00	–
н294	363995.75	1344670.33	Картометрический метод	5.00	–
н295	363996.41	1344668.03	Картометрический метод	5.00	–
н296	363985.48	1344660.93	Картометрический метод	5.00	–
н297	363981.99	1344666.36	Картометрический метод	5.00	–
н298	363979.42	1344667.82	Картометрический метод	5.00	–
н299	363977.77	1344668.03	Картометрический метод	5.00	–
н300	363971.94	1344666.86	Картометрический метод	5.00	–
н301	363962.89	1344661.96	Картометрический метод	5.00	–
н302	363939.30	1344647.60	Картометрический метод	5.00	–
н303	363924.46	1344637.17	Картометрический метод	5.00	–
н304	363915.68	1344633.10	Картометрический метод	5.00	–
н305	363917.48	1344624.43	Картометрический метод	5.00	–
н306	363924.69	1344613.90	Картометрический метод	5.00	–
н307	363932.28	1344610.78	Картометрический метод	5.00	–
н308	363936.50	1344608.54	Картометрический метод	5.00	–
н309	363937.26	1344608.32	Картометрический метод	5.00	–
н310	363941.56	1344604.92	Картометрический метод	5.00	–
н311	363944.64	1344601.63	Картометрический метод	5.00	–
н312	363947.59	1344599.95	Картометрический метод	5.00	–
н313	363956.86	1344597.40	Картометрический метод	5.00	–
н314	363966.32	1344594.88	Картометрический метод	5.00	–
н315	363980.16	1344593.00	Картометрический метод	5.00	–
н316	363993.60	1344592.16	Картометрический метод	5.00	–

н317	364001.31	1344589.26	Картометрический метод	5.00	–
н318	364007.38	1344583.70	Картометрический метод	5.00	–
н319	364012.96	1344574.70	Картометрический метод	5.00	–
н320	364020.16	1344567.91	Картометрический метод	5.00	–
н321	364029.95	1344560.99	Картометрический метод	5.00	–
н322	364036.88	1344557.72	Картометрический метод	5.00	–
н323	364043.11	1344555.18	Картометрический метод	5.00	–
н324	364047.46	1344550.93	Картометрический метод	5.00	–
н325	364050.79	1344543.35	Картометрический метод	5.00	–
н326	364055.49	1344534.27	Картометрический метод	5.00	–
н327	364063.98	1344522.65	Картометрический метод	5.00	–
н328	364071.28	1344516.17	Картометрический метод	5.00	–
н329	364074.74	1344510.77	Картометрический метод	5.00	–
н330	364082.55	1344503.13	Картометрический метод	5.00	–
н331	364095.61	1344491.08	Картометрический метод	5.00	–
н332	364108.18	1344480.24	Картометрический метод	5.00	–
н333	364115.00	1344473.05	Картометрический метод	5.00	–
н334	364120.64	1344462.50	Картометрический метод	5.00	–
н335	364126.13	1344456.49	Картометрический метод	5.00	–
н336	364129.37	1344453.14	Картометрический метод	5.00	–
н337	364135.59	1344450.12	Картометрический метод	5.00	–
н338	364140.98	1344445.49	Картометрический метод	5.00	–
н339	364144.49	1344442.67	Картометрический метод	5.00	–
н340	364151.41	1344440.74	Картометрический метод	5.00	–
н341	364163.52	1344437.49	Картометрический метод	5.00	–
н342	364172.12	1344433.68	Картометрический метод	5.00	–
н343	364180.73	1344429.67	Картометрический метод	5.00	–
н344	364188.54	1344425.77	Картометрический метод	5.00	–
н345	364198.57	1344419.54	Картометрический метод	5.00	–
н346	364208.77	1344411.91	Картометрический метод	5.00	–
н347	364218.01	1344402.24	Картометрический метод	5.00	–
н348	364227.25	1344392.13	Картометрический метод	5.00	–
н349	364235.53	1344381.89	Картометрический метод	5.00	–
н350	364240.97	1344369.30	Картометрический метод	5.00	–

н351	364244.72	1344351.74	Картометрический метод	5.00	–
н352	364246.00	1344333.02	Картометрический метод	5.00	–
н353	364246.04	1344319.40	Картометрический метод	5.00	–
н354	364254.01	1344318.08	Картометрический метод	5.00	–
н355	364273.64	1344314.84	Картометрический метод	5.00	–
н356	364280.74	1344312.25	Картометрический метод	5.00	–
н357	364282.87	1344311.91	Картометрический метод	5.00	–
н358	364336.23	1344298.14	Картометрический метод	5.00	–
н359	364337.05	1344298.98	Картометрический метод	5.00	–
н360	364337.70	1344314.01	Картометрический метод	5.00	–
н361	364340.63	1344344.31	Картометрический метод	5.00	–
н362	364333.14	1344365.88	Картометрический метод	5.00	–
н363	364328.62	1344376.64	Картометрический метод	5.00	–
н364	364313.04	1344404.36	Картометрический метод	5.00	–
н365	364345.96	1344425.91	Картометрический метод	5.00	–
н366	364358.18	1344433.61	Картометрический метод	5.00	–
н367	364374.76	1344444.48	Картометрический метод	5.00	–
н368	364393.31	1344432.33	Картометрический метод	5.00	–
н369	364421.10	1344414.29	Картометрический метод	5.00	–
н370	364427.19	1344417.00	Картометрический метод	5.00	–
н371	364430.06	1344418.77	Картометрический метод	5.00	–
н372	364449.28	1344436.81	Картометрический метод	5.00	–
н373	364466.10	1344397.04	Картометрический метод	5.00	–
н374	364469.35	1344385.35	Картометрический метод	5.00	–
н375	364467.68	1344362.49	Картометрический метод	5.00	–
н376	364467.91	1344360.14	Картометрический метод	5.00	–
н377	364475.24	1344331.66	Картометрический метод	5.00	–
н378	364478.04	1344330.99	Картометрический метод	5.00	–
н379	364481.00	1344331.91	Картометрический метод	5.00	–
н380	364486.61	1344323.90	Картометрический метод	5.00	–
н381	364492.33	1344313.33	Картометрический метод	5.00	–
н382	364504.66	1344319.25	Картометрический метод	5.00	–
н383	364506.08	1344316.72	Картометрический метод	5.00	–
н384	364514.11	1344301.11	Картометрический метод	5.00	–

н385	364502.22	1344294.86	Картометрический метод	5.00	–
н386	364530.39	1344242.46	Картометрический метод	5.00	–
н387	364530.61	1344242.16	Картометрический метод	5.00	–
н388	364532.08	1344240.03	Картометрический метод	5.00	–
н389	364533.58	1344237.86	Картометрический метод	5.00	–
н390	364549.39	1344227.34	Картометрический метод	5.00	–
н391	364553.57	1344236.58	Картометрический метод	5.00	–
н392	364572.39	1344227.62	Картометрический метод	5.00	–
н393	364567.85	1344218.19	Картометрический метод	5.00	–
н394	364582.80	1344213.23	Картометрический метод	5.00	–
н395	364606.73	1344212.32	Картометрический метод	5.00	–
н396	364629.15	1344208.68	Картометрический метод	5.00	–
н397	364662.78	1344209.90	Картометрический метод	5.00	–
н398	364707.01	1344222.63	Картометрический метод	5.00	–
н399	364738.63	1344231.94	Картометрический метод	5.00	–
н400	364750.70	1344236.61	Картометрический метод	5.00	–
н401	364776.91	1344236.03	Картометрический метод	5.00	–
н402	364811.44	1344217.26	Картометрический метод	5.00	–
н403	364708.90	1344182.20	Картометрический метод	5.00	–
н404	364656.83	1344159.35	Картометрический метод	5.00	–
н405	364615.37	1344165.67	Картометрический метод	5.00	–
н406	364591.83	1344161.55	Картометрический метод	5.00	–
н407	364571.16	1344160.82	Картометрический метод	5.00	–
н408	364516.14	1344172.12	Картометрический метод	5.00	–
н409	364506.78	1344151.69	Картометрический метод	5.00	–
н410	364504.80	1344148.58	Картометрический метод	5.00	–
н411	364502.08	1344145.35	Картометрический метод	5.00	–
н412	364487.30	1344109.67	Картометрический метод	5.00	–
н413	364420.61	1343986.88	Картометрический метод	5.00	–
н414	364380.02	1343920.88	Картометрический метод	5.00	–
н415	364340.82	1343840.96	Картометрический метод	5.00	–
н416	364365.74	1343829.74	Картометрический метод	5.00	–
н417	364396.12	1343816.06	Картометрический метод	5.00	–
н223	364531.68	1343855.73	Картометрический метод	5.00	–

Граница1(11)	–	–	–	–	–
н418	364107.42	1343801.89	Картометрический метод	5.00	–
н419	364113.46	1343813.75	Картометрический метод	5.00	–
н420	364124.30	1343827.74	Картометрический метод	5.00	–
н421	364131.14	1343839.44	Картометрический метод	5.00	–
н422	364133.71	1343853.43	Картометрический метод	5.00	–
н423	364134.00	1343867.13	Картометрический метод	5.00	–
н424	364126.01	1343888.26	Картометрический метод	5.00	–
н425	364110.89	1343901.96	Картометрический метод	5.00	–
н426	364106.90	1343910.52	Картометрический метод	5.00	–
н427	364108.30	1343925.25	Картометрический метод	5.00	–
н428	364101.65	1343927.48	Картометрический метод	5.00	–
н429	364102.38	1343943.08	Картометрический метод	5.00	–
н430	364101.10	1343965.98	Картометрический метод	5.00	–
н431	364101.45	1343990.96	Картометрический метод	5.00	–
н432	364105.26	1344006.90	Картометрический метод	5.00	–
н433	364096.62	1344019.86	Картометрический метод	5.00	–
н434	364083.16	1344034.78	Картометрический метод	5.00	–
н435	364085.40	1344036.02	Картометрический метод	5.00	–
н436	364098.60	1344021.40	Картометрический метод	5.00	–
н437	364107.94	1344007.38	Картометрический метод	5.00	–
н438	364103.95	1343990.64	Картометрический метод	5.00	–
н439	364103.60	1343966.04	Картометрический метод	5.00	–
н440	364104.88	1343943.10	Картометрический метод	5.00	–
н441	364104.23	1343929.26	Картометрический метод	5.00	–
н442	364108.55	1343927.82	Картометрический метод	5.00	–
н443	364108.89	1343931.36	Картометрический метод	5.00	–
н444	364109.75	1343946.49	Картометрический метод	5.00	–
н445	364106.61	1343958.48	Картометрический метод	5.00	–
н446	364106.32	1343969.89	Картометрический метод	5.00	–
н447	364107.47	1343983.59	Картометрический метод	5.00	–
н448	364114.03	1344003.58	Картометрический метод	5.00	–
н449	364122.87	1344025.55	Картометрический метод	5.00	–
н450	364125.72	1344040.11	Картометрический метод	5.00	–

н451	364125.72	1344053.53	Картометрический метод	5.00	–
н452	364120.27	1344067.91	Картометрический метод	5.00	–
н453	364116.90	1344088.13	Картометрический метод	5.00	–
н454	364118.46	1344102.12	Картометрический метод	5.00	–
н455	364123.38	1344115.34	Картометрический метод	5.00	–
н456	364137.10	1344130.11	Картометрический метод	5.00	–
н457	364151.87	1344141.00	Картометрический метод	5.00	–
н458	364161.19	1344151.62	Картометрический метод	5.00	–
н459	364165.59	1344163.28	Картометрический метод	5.00	–
н460	364165.33	1344175.72	Картометрический метод	5.00	–
н461	364159.90	1344184.79	Картометрический метод	5.00	–
н462	364152.64	1344196.71	Картометрический метод	5.00	–
н463	364150.83	1344205.53	Картометрический метод	5.00	–
н464	364153.16	1344216.41	Картометрический метод	5.00	–
н465	364161.19	1344224.70	Картометрический метод	5.00	–
н466	364170.12	1344227.02	Картометрический метод	5.00	–
н467	364185.51	1344227.02	Картометрический метод	5.00	–
н468	364197.63	1344227.50	Картометрический метод	5.00	–
н469	364206.60	1344232.35	Картометрический метод	5.00	–
н470	364214.23	1344242.66	Картометрический метод	5.00	–
н471	364224.27	1344273.42	Картометрический метод	5.00	–
н472	364232.24	1344313.63	Картометрический метод	5.00	–
н473	364233.57	1344345.20	Картометрический метод	5.00	–
н474	364232.57	1344372.11	Картометрический метод	5.00	–
н475	364227.59	1344385.41	Картометрический метод	5.00	–
н476	364219.29	1344393.05	Картометрический метод	5.00	–
н477	364188.74	1344407.01	Картометрический метод	5.00	–
н478	364160.18	1344422.63	Картометрический метод	5.00	–
н479	364130.95	1344442.23	Картометрический метод	5.00	–
н480	364101.06	1344464.71	Картометрический метод	5.00	–
н481	364074.82	1344493.67	Картометрический метод	5.00	–
н482	364050.40	1344522.93	Картометрический метод	5.00	–
н483	364021.16	1344555.22	Картометрический метод	5.00	–
н484	364002.03	1344575.26	Картометрический метод	5.00	–



н485	363990.27	1344582.47	Картометрический метод	5.00	–
н486	363968.25	1344585.13	Картометрический метод	5.00	–
н487	363939.41	1344595.38	Картометрический метод	5.00	–
н488	363937.43	1344590.87	Картометрический метод	5.00	–
н489	363928.22	1344564.49	Картометрический метод	5.00	–
н490	363989.97	1344521.29	Картометрический метод	5.00	–
н491	363987.06	1344465.47	Картометрический метод	5.00	–
н492	364085.10	1344415.45	Картометрический метод	5.00	–
н493	364148.62	1344333.49	Картометрический метод	5.00	–
н494	364149.38	1344234.03	Картометрический метод	5.00	–
н495	364095.47	1344088.38	Картометрический метод	5.00	–
н496	364070.50	1344023.43	Картометрический метод	5.00	–
н497	364027.92	1344048.11	Картометрический метод	5.00	–
н498	363968.08	1344074.67	Картометрический метод	5.00	–
н499	363803.08	1344123.50	Картометрический метод	5.00	–
н500	363769.22	1344135.83	Картометрический метод	5.00	–
н501	363770.05	1344130.87	Картометрический метод	5.00	–
н502	363789.04	1344123.99	Картометрический метод	5.00	–
н503	363806.72	1344109.25	Картометрический метод	5.00	–
н504	363819.49	1344090.25	Картометрический метод	5.00	–
н505	363831.60	1344075.83	Картометрический метод	5.00	–
н506	363841.09	1344069.61	Картометрический метод	5.00	–
н507	363851.24	1344068.30	Картометрический метод	5.00	–
н508	363869.90	1344072.88	Картометрический метод	5.00	–
н509	363903.69	1344074.79	Картометрический метод	5.00	–
н510	363947.55	1344069.19	Картометрический метод	5.00	–
н511	363981.62	1344059.38	Картометрический метод	5.00	–
н512	364012.42	1344036.97	Картометрический метод	5.00	–
н513	364028.29	1344022.02	Картометрический метод	5.00	–
н514	364037.62	1344014.08	Картометрический метод	5.00	–
н515	364039.96	1344006.15	Картометрический метод	5.00	–
н516	364041.36	1343987.00	Картометрический метод	5.00	–
н517	364046.49	1343974.39	Картометрический метод	5.00	–
н518	364073.53	1343947.31	Картометрический метод	5.00	–

н519	364094.71	1343916.78	Картометрический метод	5.00	–
н520	364105.31	1343894.31	Картометрический метод	5.00	–
н521	364106.15	1343879.47	Картометрический метод	5.00	–
н522	364098.95	1343865.06	Картометрический метод	5.00	–
н523	364084.55	1343844.71	Картометрический метод	5.00	–
н524	364080.31	1343826.05	Картометрический метод	5.00	–
н525	364084.55	1343810.37	Картометрический метод	5.00	–
н526	364092.17	1343804.01	Картометрический метод	5.00	–
н418	364107.42	1343801.89	Картометрический метод	5.00	–
Граница1(12)	–	–	–	–	–
н527	364715.05	1343077.14	Картометрический метод	5.00	–
н528	364714.30	1343078.94	Картометрический метод	5.00	–
н529	364712.28	1343078.06	Картометрический метод	5.00	–
н530	364713.03	1343076.26	Картометрический метод	5.00	–
н527	364715.05	1343077.14	Картометрический метод	5.00	–
Граница1(13)	–	–	–	–	–
н531	364706.58	1343075.52	Картометрический метод	5.00	–
н532	364706.30	1343076.48	Картометрический метод	5.00	–
н533	364701.76	1343075.16	Картометрический метод	5.00	–
н534	364702.04	1343074.20	Картометрический метод	5.00	–
н531	364706.58	1343075.52	Картометрический метод	5.00	–
Граница1(14)	–	–	–	–	–
н535	364656.68	1343061.77	Картометрический метод	5.00	–
н536	364656.40	1343062.73	Картометрический метод	5.00	–
н537	364655.44	1343062.45	Картометрический метод	5.00	–
н538	364655.72	1343061.49	Картометрический метод	5.00	–
н535	364656.68	1343061.77	Картометрический метод	5.00	–
Граница1(15)	–	–	–	–	–
н539	364604.61	1343047.46	Картометрический метод	5.00	–
н540	364604.34	1343048.42	Картометрический метод	5.00	–
н541	364603.38	1343048.15	Картометрический метод	5.00	–
н542	364603.65	1343047.19	Картометрический метод	5.00	–
н539	364604.61	1343047.46	Картометрический метод	5.00	–
Граница1(16)	–	–	–	–	–
н543	364757.79	1343019.90	Картометрический метод	5.00	–
н544	364753.00	1343015.45	Картометрический метод	5.00	–

н545	364746.84	1343022.92	Картометрический метод	5.00	–
н546	364734.66	1343029.52	Картометрический метод	5.00	–
н547	364736.28	1343032.24	Картометрический метод	5.00	–
н548	364735.37	1343039.22	Картометрический метод	5.00	–
н549	364728.82	1343041.78	Картометрический метод	5.00	–
н550	364723.61	1343038.88	Картометрический метод	5.00	–
н551	364719.36	1343033.31	Картометрический метод	5.00	–
н552	364702.04	1343035.96	Картометрический метод	5.00	–
н553	364706.20	1343050.25	Картометрический метод	5.00	–
н554	364678.04	1343052.44	Картометрический метод	5.00	–
н555	364620.25	1343035.12	Картометрический метод	5.00	–
н556	364594.17	1343030.36	Картометрический метод	5.00	–
н557	364562.25	1343032.51	Картометрический метод	5.00	–
н558	364523.42	1343040.33	Картометрический метод	5.00	–
н559	364501.42	1343051.50	Картометрический метод	5.00	–
н560	364726.98	1343134.69	Картометрический метод	5.00	–
н561	364722.89	1343119.66	Картометрический метод	5.00	–
н562	364711.50	1343091.05	Картометрический метод	5.00	–
н563	364713.59	1343085.58	Картометрический метод	5.00	–
н564	364728.29	1343052.52	Картометрический метод	5.00	–
н565	364746.22	1343033.74	Картометрический метод	5.00	–
н566	364757.40	1343020.22	Картометрический метод	5.00	–
н543	364757.79	1343019.90	Картометрический метод	5.00	–

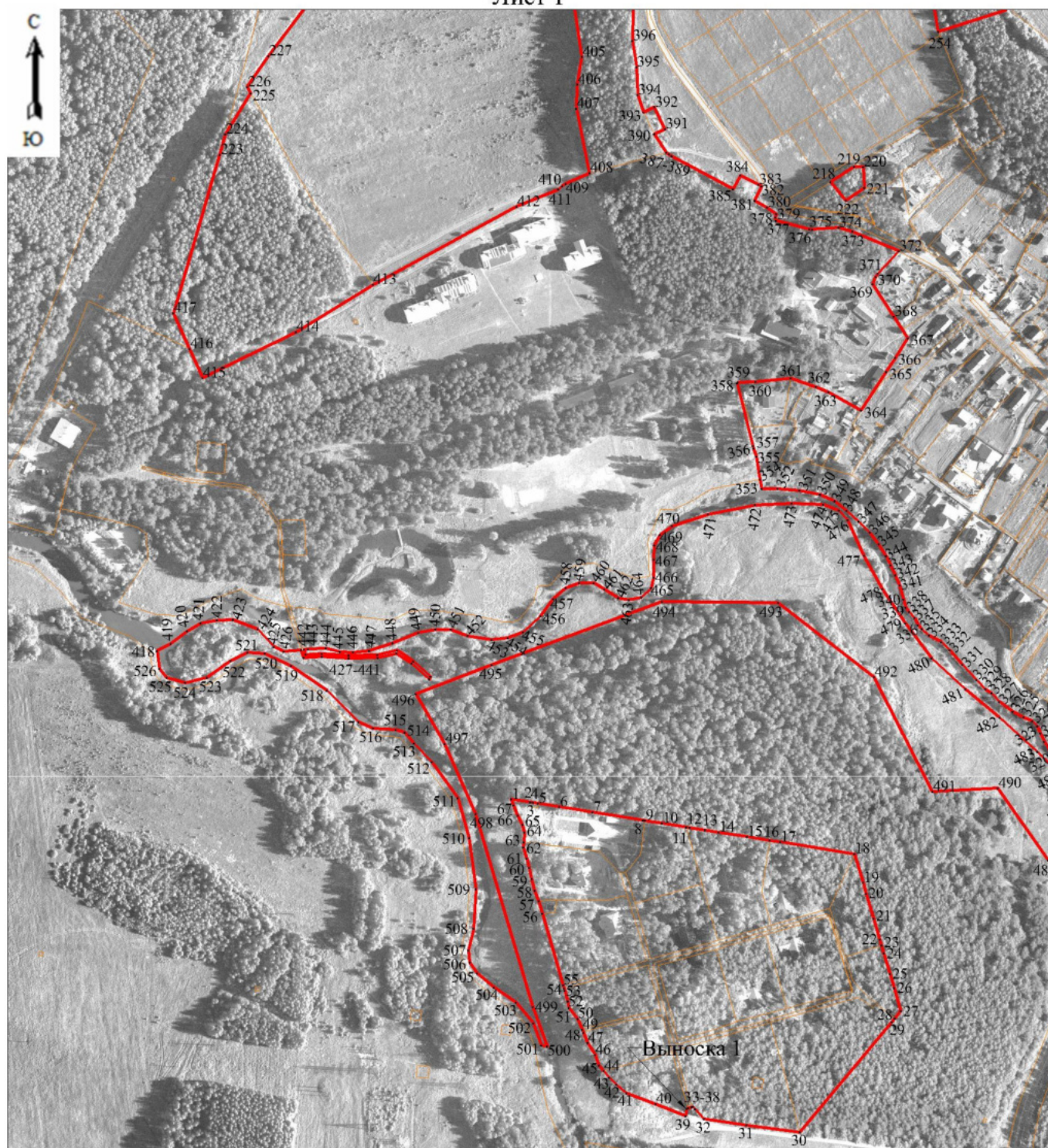
3. Сведения о характерных точках части (частей) границы объекта

Обозначение характерных точек части границы	Координаты, м		Метод определения координат характерной точки	Средняя квадратическая погрешность положения характерной точки (M <sub>t</sub> ), м	Описание обозначения точки на местности (при наличии)
	X	Y			
1	2	3	4	5	6
–	–	–	–	–	–

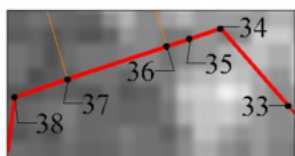


Раздел 4  
План границ объекта

Лист 1

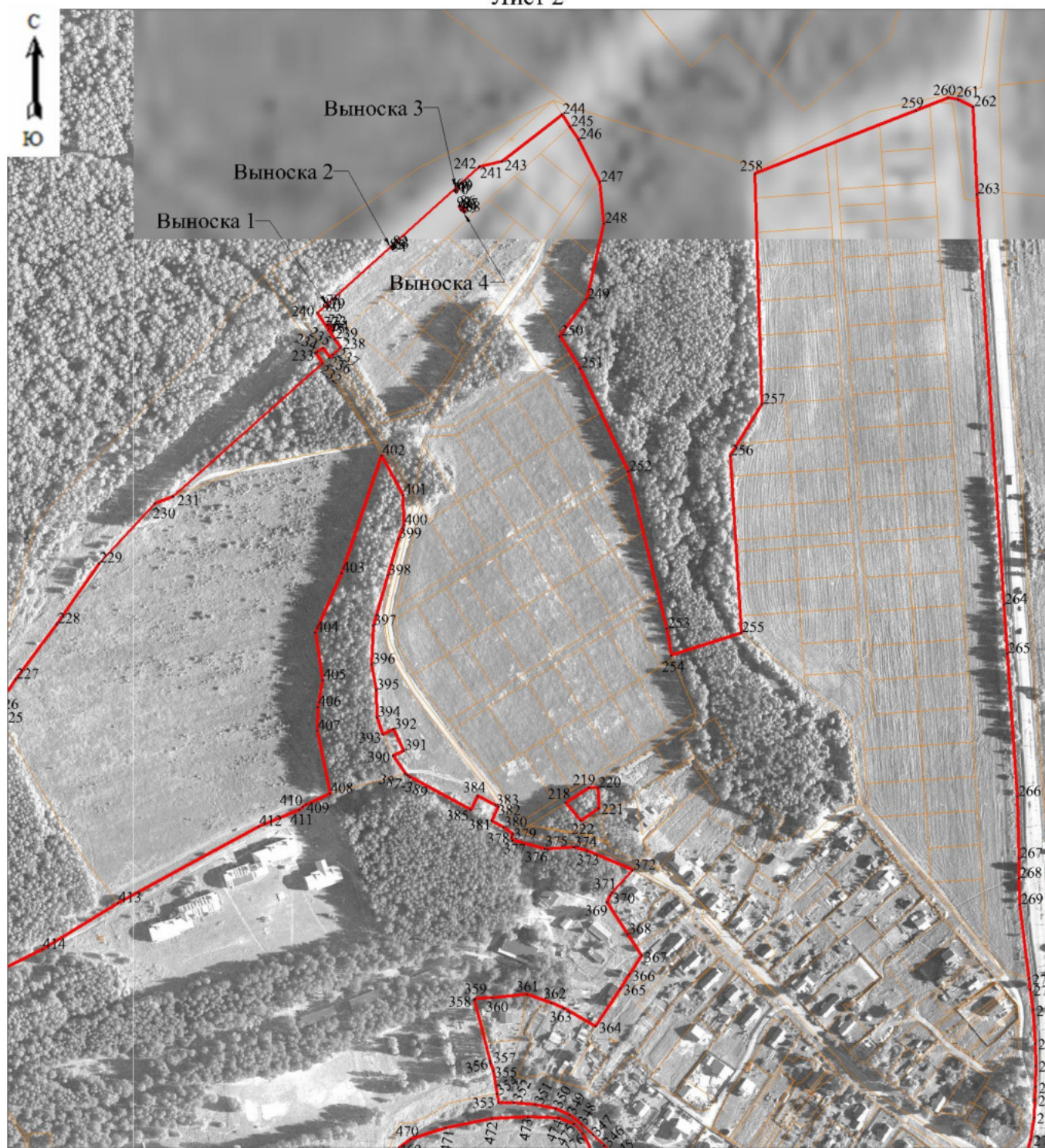


Масштаб 1:5000

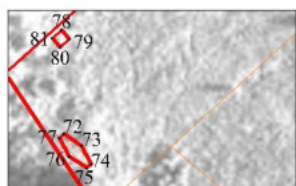


Выноска 1  
Масштаб 1:200

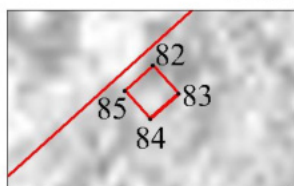
Раздел 4  
 План границ объекта  
 Лист 2



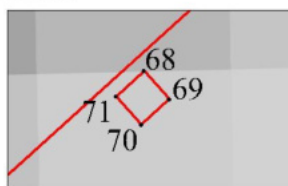
Масштаб 1:5000



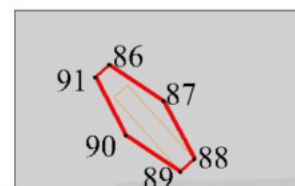
Выноска 1  
 Масштаб 1:1250



Выноска 2  
 Масштаб 1:400



Выноска 3  
 Масштаб 1:400



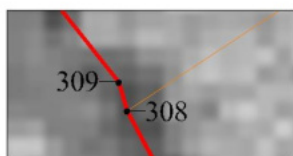
Выноска 2  
 Масштаб 1:400

Раздел 4  
План границ объекта


Лист 3



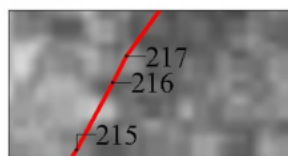
Масштаб 1:5000



Выноска 1  
Масштаб 1:200



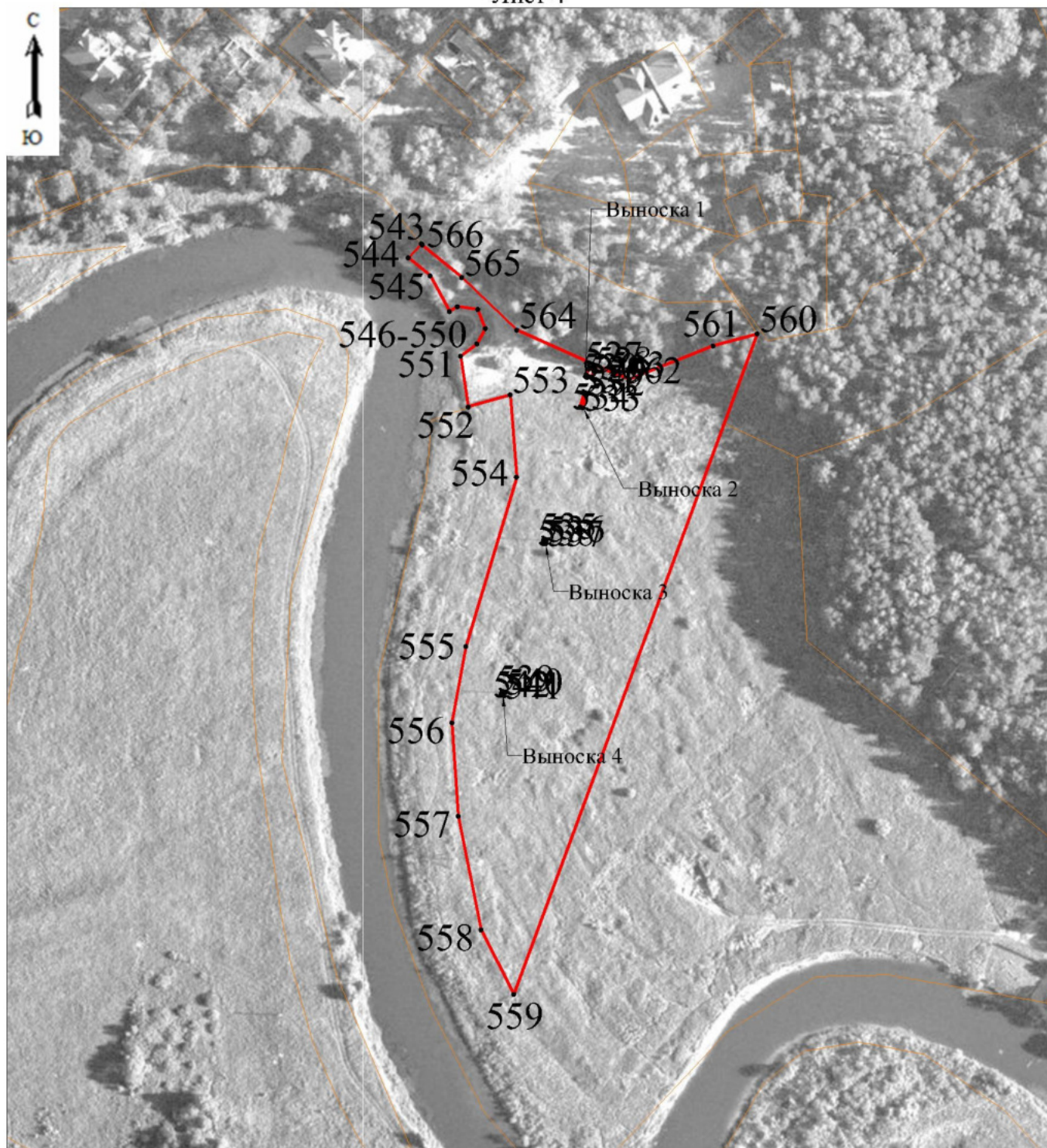
Выноска 2  
Масштаб 1:250




Выноска 3  
Масштаб 1:250

Раздел 4  
План границ объекта


Лист 4



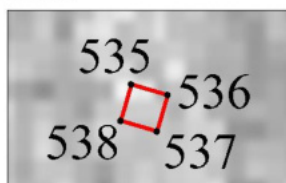
Масштаб 1:5000



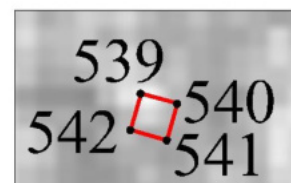
Выноска 1  
Масштаб 1:500



Выноска 2  
Масштаб 1:400



Выноска 3  
Масштаб 1:200



Выноска 4  
Масштаб 1:200



Используемые условные знаки и обозначения:

- Характерная точка границы, сведения о которой позволяют однозначно определить ее положение на местности.
- Граница населенного пункта.

Подпись \_\_\_\_\_



\_\_\_\_\_ (Горулев Д. С.)

*Место для оттиска печати (при наличии) лица, составившего описание местоположения границ объекта*

**ОПИСАНИЕ МЕСТОПОЛОЖЕНИЯ ГРАНИЦ**  
Граница населенного пункта д. Исаково Туношенского сельского поселения  
Ярославского муниципального района Ярославской области  
(наименование объекта, местоположение границ которого описано (далее - объект))

**Раздел 1**

Сведения об объекте

Сведения об объекте		
№ п/п	Характеристики объекта	Описание характеристик
1	2	3
1	Местоположение объекта	д. Исаково Туношенского сельского поселения Ярославского муниципального района Ярославской области
2	Площадь объекта +/- величина погрешности определения площади (P+/- Дельта P)	330555 кв.м ± 6428 кв.м
3	Иные характеристики объекта	–

## Раздел 2

Сведения о местоположении границ объекта					
1. Система координат <u>МСК-76</u>					
2. Сведения о характерных точках границ объекта					
Обозначение характерных точек границ	Координаты, м		Метод определения координат характерной точки	Средняя квадратическая погрешность положения характерной точки (M <sub>t</sub> ), м	Описание обозначения точки на местности (при наличии)
	X	Y			
1	2	3	4	5	6
н1	370434.58	1356239.15	Картометрический метод	5.00	–
н2	370396.11	1356302.21	Картометрический метод	5.00	–
н3	370365.90	1356345.44	Картометрический метод	5.00	–
н4	370444.59	1356332.39	Картометрический метод	5.00	–
н5	370476.13	1356322.64	Картометрический метод	5.00	–
н6	370514.26	1356307.48	Картометрический метод	5.00	–
н7	370532.02	1356314.10	Картометрический метод	5.00	–
н8	370556.24	1356362.00	Картометрический метод	5.00	–
н9	370569.81	1356417.39	Картометрический метод	5.00	–
н10	370570.17	1356466.13	Картометрический метод	5.00	–
н11	370593.92	1356568.15	Картометрический метод	5.00	–
н12	370414.49	1356608.96	Картометрический метод	5.00	–
н13	370426.84	1356644.25	Картометрический метод	5.00	–
н14	370448.74	1356716.50	Картометрический метод	5.00	–
н15	370456.24	1356740.78	Картометрический метод	5.00	–
н16	370436.16	1356756.28	Картометрический метод	5.00	–
н17	370447.40	1356780.20	Картометрический метод	5.00	–
н18	370547.45	1356950.88	Картометрический метод	5.00	–
н19	370602.22	1356945.25	Картометрический метод	5.00	–
н20	370628.26	1356950.76	Картометрический метод	5.00	–
н21	370659.82	1357012.39	Картометрический метод	5.00	–
н22	370713.85	1357009.57	Картометрический метод	5.00	–
н23	370717.74	1357030.65	Картометрический метод	5.00	–
н24	370743.13	1357037.88	Картометрический метод	5.00	–
н25	370789.12	1357029.89	Картометрический метод	5.00	–

н26	370785.37	1356995.08	Картометрический метод	5.00	–
н27	370783.80	1356985.42	Картометрический метод	5.00	–
н28	370805.48	1356981.51	Картометрический метод	5.00	–
н29	370797.63	1356932.30	Картометрический метод	5.00	–
н30	370825.16	1356926.86	Картометрический метод	5.00	–
н31	370939.09	1356900.25	Картометрический метод	5.00	–
н32	370933.05	1356873.08	Картометрический метод	5.00	–
н33	370930.44	1356853.40	Картометрический метод	5.00	–
н34	370931.17	1356831.42	Картометрический метод	5.00	–
н35	370940.40	1356797.35	Картометрический метод	5.00	–
н36	370946.52	1356755.45	Картометрический метод	5.00	–
н37	370958.10	1356725.69	Картометрический метод	5.00	–
н38	370970.71	1356683.83	Картометрический метод	5.00	–
н39	370974.77	1356639.04	Картометрический метод	5.00	–
н40	370980.76	1356613.80	Картометрический метод	5.00	–
н41	370966.46	1356591.02	Картометрический метод	5.00	–
н42	370964.28	1356562.28	Картометрический метод	5.00	–
н43	370961.70	1356541.03	Картометрический метод	5.00	–
н44	370938.60	1356539.62	Картометрический метод	5.00	–
н45	370935.60	1356478.46	Картометрический метод	5.00	–
н46	370925.55	1356418.68	Картометрический метод	5.00	–
н47	370908.92	1356390.69	Картометрический метод	5.00	–
н48	370827.37	1356397.00	Картометрический метод	5.00	–
н49	370805.17	1356375.35	Картометрический метод	5.00	–
н50	370669.51	1356375.35	Картометрический метод	5.00	–
н51	370657.30	1356368.09	Картометрический метод	5.00	–
н52	370655.45	1356361.72	Картометрический метод	5.00	–
н53	370654.49	1356345.96	Картометрический метод	5.00	–
н54	370671.35	1356340.17	Картометрический метод	5.00	–
н55	370826.42	1356336.06	Картометрический метод	5.00	–
н56	370826.85	1356300.52	Картометрический метод	5.00	–
н57	370581.57	1356289.64	Картометрический метод	5.00	–
н58	370578.99	1356180.31	Картометрический метод	5.00	–
н59	370595.14	1356074.88	Картометрический метод	5.00	–

н60	370635.65	1355971.84	Картометрический метод	5.00	–
н61	370677.06	1355923.39	Картометрический метод	5.00	–
н62	370715.50	1355841.02	Картометрический метод	5.00	–
н63	370598.35	1355810.68	Картометрический метод	5.00	–
н64	370568.81	1355885.41	Картометрический метод	5.00	–
н65	370496.37	1356139.27	Картометрический метод	5.00	–
н66	370473.04	1356176.09	Картометрический метод	5.00	–
н67	370451.28	1356211.77	Картометрический метод	5.00	–
н1	370434.58	1356239.15	Картометрический метод	5.00	–

3. Сведения о характерных точках части (частей) границы объекта

Обозначение характерных точек части границы	Координаты, м		Метод определения координат характерной точки	Средняя квадратическая погрешность положения характерной точки (M), м	Описание обозначения точки на местности (при наличии)
	X	Y			
1	2	3	4	5	6
–	–	–	–	–	–



Раздел 4  
План границ объекта

Лист 1



Масштаб 1:4000

Раздел 4  
План границ объекта

Лист 2



Масштаб 1:4000



Используемые условные знаки и обозначения:

- Характерная точка границы, сведения о которой позволяют однозначно определить ее положение на местности.
- Граница населенного пункта.

Подпись \_\_\_\_\_



\_\_\_\_\_ (Горулев Д. С.)

*Место для оттиска печати (при наличии) лица, составившего описание местоположения границ объекта*

**ОПИСАНИЕ МЕСТОПОЛОЖЕНИЯ ГРАНИЦ**  
Граница населенного пункта д. Исаково Туношенского сельского поселения  
Ярославского муниципального района Ярославской области  
(наименование объекта, местоположение границ которого описано (далее - объект))

**Раздел 1**

Сведения об объекте

Сведения об объекте		
№ п/п	Характеристики объекта	Описание характеристик
1	2	3
1	Местоположение объекта	д. Исаково Туношенского сельского поселения Ярославского муниципального района Ярославской области
2	Площадь объекта +/- величина погрешности определения площади (P+/- Дельта P)	113780 кв.м ± 3438 кв.м
3	Иные характеристики объекта	–





Раздел 4  
План границ объекта

Лист 1



Масштаб 1:4000

Используемые условные знаки и обозначения:

- Характерная точка границы, сведения о которой позволяют однозначно определить ее положение на местности.
- Граница населенного пункта.

Подпись \_\_\_\_\_



\_\_\_\_\_ (Горулев Д. С.)

*Место для оттиска печати (при наличии) лица, составившего описание местоположения границ объекта*

**ОПИСАНИЕ МЕСТОПОЛОЖЕНИЯ ГРАНИЦ**  
Граница населенного пункта д. Ключи Туношенского сельского поселения  
Ярославского муниципального района Ярославской области  
(наименование объекта, местоположение границ которого описано (далее - объект))

**Раздел 1**

Сведения об объекте

Сведения об объекте		
№ п/п	Характеристики объекта	Описание характеристик
1	2	3
1	Местоположение объекта	д. Ключи Туношенского сельского поселения Ярославского муниципального района Ярославской области
2	Площадь объекта +/- величина погрешности определения площади (P+/- Дельта P)	19091 кв.м ± 1566 кв.м
3	Иные характеристики объекта	–

## Раздел 2

Сведения о местоположении границ объекта					
1. Система координат <u>МСК-76</u>					
2. Сведения о характерных точках границ объекта					
Обозначение характерных точек границ	Координаты, м		Метод определения координат характерной точки	Средняя квадратическая погрешность положения характерной точки (M <sub>t</sub> ), м	Описание обозначения точки на местности (при наличии)
	X	Y			
1	2	3	4	5	6
Граница1(1)	–	–	–	–	–
н1	360169.50	1348467.06	Картометрический метод	5.00	–
н2	360184.53	1348465.61	Картометрический метод	5.00	–
н3	360181.60	1348427.61	Картометрический метод	5.00	–
н4	360198.71	1348426.70	Картометрический метод	5.00	–
н5	360206.54	1348426.25	Картометрический метод	5.00	–
н6	360219.30	1348425.84	Картометрический метод	5.00	–
н7	360218.43	1348388.68	Картометрический метод	5.00	–
н8	360200.47	1348389.71	Картометрический метод	5.00	–
н9	360179.28	1348397.73	Картометрический метод	5.00	–
н10	360178.86	1348392.32	Картометрический метод	5.00	–
н11	360149.99	1348398.31	Картометрический метод	5.00	–
н12	360135.00	1348401.41	Картометрический метод	5.00	–
н13	360122.44	1348414.36	Картометрический метод	5.00	–
н14	360120.44	1348423.41	Картометрический метод	5.00	–
н15	360120.47	1348426.46	Картометрический метод	5.00	–
н16	360120.60	1348430.97	Картометрический метод	5.00	–
н17	360131.93	1348432.21	Картометрический метод	5.00	–
н18	360134.83	1348435.44	Картометрический метод	5.00	–
н19	360154.84	1348436.95	Картометрический метод	5.00	–
н20	360155.53	1348463.47	Картометрический метод	5.00	–
н1	360169.50	1348467.06	Картометрический метод	5.00	–
Граница1(2)	–	–	–	–	–
н21	360331.00	1348459.63	Картометрический метод	5.00	–
н22	360359.13	1348458.42	Картометрический метод	5.00	–
н23	360359.63	1348458.39	Картометрический метод	5.00	–



н24	360387.61	1348457.20	Картометрический метод	5.00	–
н25	360375.98	1348410.85	Картометрический метод	5.00	–
н26	360358.95	1348413.36	Картометрический метод	5.00	–
н27	360363.58	1348437.44	Картометрический метод	5.00	–
н28	360357.91	1348437.93	Картометрический метод	5.00	–
н29	360357.42	1348437.96	Картометрический метод	5.00	–
н30	360353.28	1348438.33	Картометрический метод	5.00	–
н31	360350.34	1348434.44	Картометрический метод	5.00	–
н32	360347.35	1348433.82	Картометрический метод	5.00	–
н33	360344.54	1348434.16	Картометрический метод	5.00	–
н34	360342.03	1348416.26	Картометрический метод	5.00	–
н35	360337.91	1348416.71	Картометрический метод	5.00	–
н36	360337.28	1348412.36	Картометрический метод	5.00	–
н37	360331.27	1348413.23	Картометрический метод	5.00	–
н38	360331.20	1348412.97	Картометрический метод	5.00	–
н39	360329.98	1348403.00	Картометрический метод	5.00	–
н40	360306.01	1348404.50	Картометрический метод	5.00	–
н41	360306.33	1348415.42	Картометрический метод	5.00	–
н42	360305.59	1348455.78	Картометрический метод	5.00	–
н43	360313.18	1348455.75	Картометрический метод	5.00	–
н44	360313.09	1348459.22	Картометрический метод	5.00	–
н21	360331.00	1348459.63	Картометрический метод	5.00	–
Граница1(3)	–	–	–	–	–
н45	360015.79	1348404.11	Картометрический метод	5.00	–
н46	360028.73	1348354.83	Картометрический метод	5.00	–
н47	360039.12	1348314.09	Картометрический метод	5.00	–
н48	360012.10	1348306.80	Картометрический метод	5.00	–
н49	360000.76	1348347.58	Картометрический метод	5.00	–
н50	359986.18	1348394.38	Картометрический метод	5.00	–
н45	360015.79	1348404.11	Картометрический метод	5.00	–
Граница1(4)	–	–	–	–	–
н51	359970.82	1348496.25	Картометрический метод	5.00	–
н52	359973.67	1348463.16	Картометрический метод	5.00	–
н53	359956.03	1348460.71	Картометрический метод	5.00	–
н54	359911.05	1348452.35	Картометрический метод	5.00	–

н55	359909.94	1348452.15	Картометрический метод	5.00	–
н56	359904.18	1348480.00	Картометрический метод	5.00	–
н57	359902.38	1348488.71	Картометрический метод	5.00	–
н58	359946.85	1348494.08	Картометрический метод	5.00	–
н51	359970.82	1348496.25	Картометрический метод	5.00	–
Граница1(5)	–	–	–	–	–
н59	360042.94	1348539.47	Картометрический метод	5.00	–
н60	360026.43	1348492.27	Картометрический метод	5.00	–
н61	360004.94	1348495.96	Картометрический метод	5.00	–
н62	359983.96	1348502.55	Картометрический метод	5.00	–
н63	359973.65	1348510.18	Картометрический метод	5.00	–
н64	359981.80	1348527.07	Картометрический метод	5.00	–
н59	360042.94	1348539.47	Картометрический метод	5.00	–
Граница1(6)	–	–	–	–	–
н65	360232.27	1348462.85	Картометрический метод	5.00	–
н66	360249.75	1348461.44	Картометрический метод	5.00	–
н67	360280.64	1348456.31	Картометрический метод	5.00	–
н68	360276.20	1348411.52	Картометрический метод	5.00	–
н69	360275.30	1348406.06	Картометрический метод	5.00	–
н70	360264.41	1348406.35	Картометрический метод	5.00	–
н71	360265.36	1348417.71	Картометрический метод	5.00	–
н72	360262.59	1348417.90	Картометрический метод	5.00	–
н73	360262.85	1348421.24	Картометрический метод	5.00	–
н74	360254.93	1348421.84	Картометрический метод	5.00	–
н75	360254.26	1348418.79	Картометрический метод	5.00	–
н76	360247.91	1348417.58	Картометрический метод	5.00	–
н77	360241.30	1348416.21	Картометрический метод	5.00	–
н78	360234.46	1348435.45	Картометрический метод	5.00	–
н65	360232.27	1348462.85	Картометрический метод	5.00	–
Граница1(7)	–	–	–	–	–
н79	360091.52	1348474.59	Картометрический метод	5.00	–
н80	360099.64	1348473.92	Картометрический метод	5.00	–
н81	360134.46	1348470.57	Картометрический метод	5.00	–
н82	360132.01	1348440.67	Картометрический метод	5.00	–
н83	360097.17	1348444.02	Картометрический метод	5.00	–

н84	360082.63	1348445.42	Картометрический метод	5.00	–
н79	360091.52	1348474.59	Картометрический метод	5.00	–
Граница1(8)	–	–	–	–	–
н85	360176.11	1348487.87	Картометрический метод	5.00	–
н86	360224.47	1348484.89	Картометрический метод	5.00	–
н87	360234.75	1348483.20	Картометрический метод	5.00	–
н88	360232.22	1348467.18	Картометрический метод	5.00	–
н89	360196.19	1348469.95	Картометрический метод	5.00	–
н90	360175.60	1348476.90	Картометрический метод	5.00	–
н85	360176.11	1348487.87	Картометрический метод	5.00	–
Граница1(9)	–	–	–	–	–
н91	360354.65	1348437.60	Картометрический метод	5.00	–
н92	360363.30	1348436.93	Картометрический метод	5.00	–
н93	360363.00	1348435.35	Картометрический метод	5.00	–
н94	360359.03	1348414.23	Картометрический метод	5.00	–
н95	360358.84	1348413.24	Картометрический метод	5.00	–
н96	360350.37	1348414.85	Картометрический метод	5.00	–
н97	360350.75	1348416.82	Картометрический метод	5.00	–
н98	360353.83	1348433.28	Картометрический метод	5.00	–
н91	360354.65	1348437.60	Картометрический метод	5.00	–

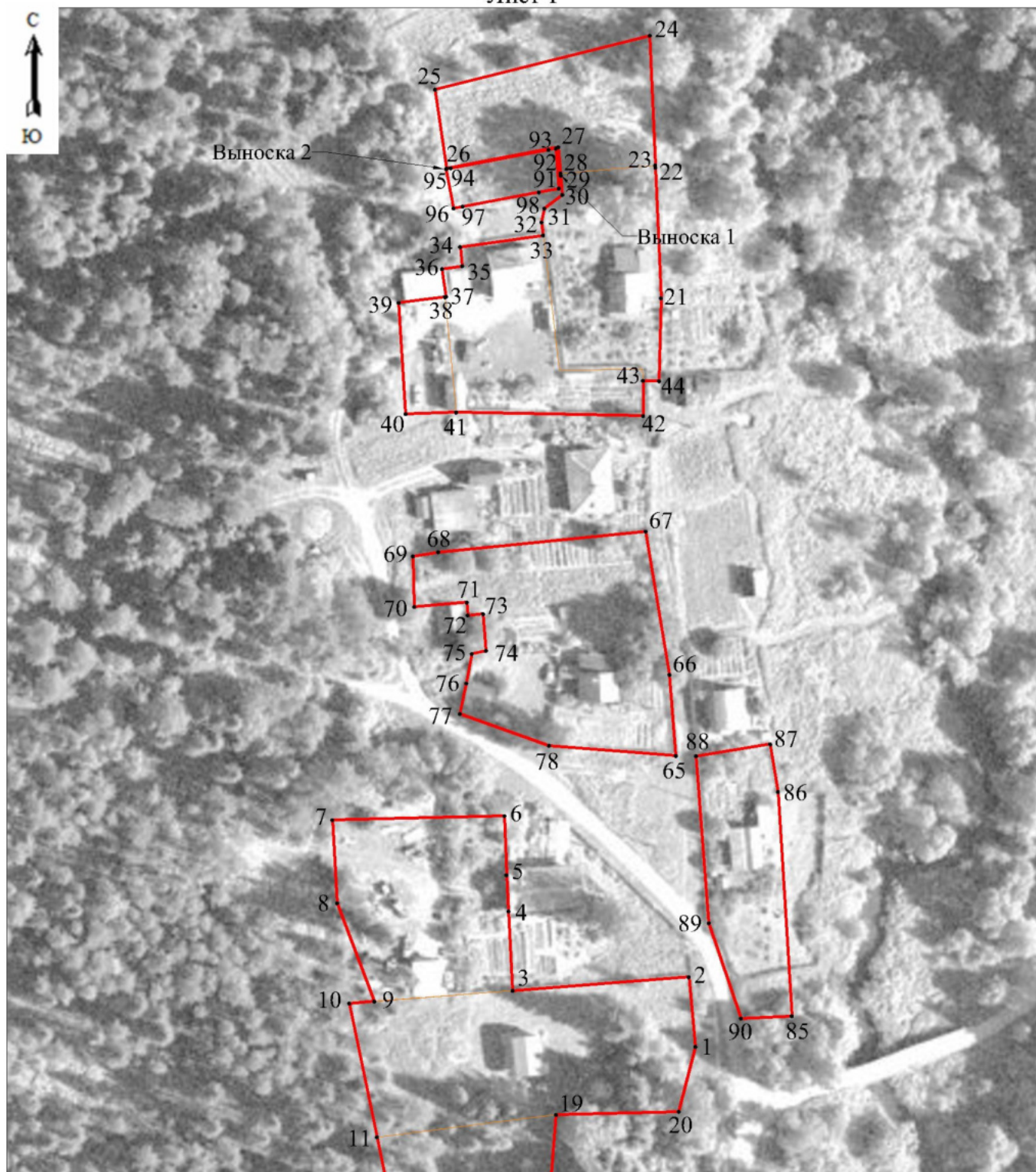
### 3. Сведения о характерных точках части (частей) границы объекта

Обозначение характерных точек части границы	Координаты, м		Метод определения координат характерной точки	Средняя квадратическая погрешность положения характерной точки (M <sub>t</sub> ), м	Описание обозначения точки на местности (при наличии)
	X	Y			
1	2	3	4	5	6
–	–	–	–	–	–

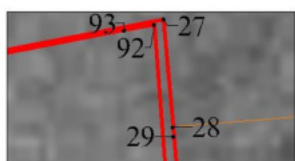


Раздел 4  
План границ объекта

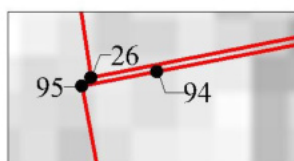
Лист 1



Масштаб 1:1250



Выноска 1  
Масштаб 1:400



Выноска 2  
Масштаб 1:100

Раздел 4  
План границ объекта


Лист 2



Масштаб 1:1250

Раздел 4  
План границ объекта

Лист 3



Масштаб 1:1250

Используемые условные знаки и обозначения:

- Характерная точка границы, сведения о которой позволяют однозначно определить ее положение на местности.
- Граница населенного пункта.

Подпись \_\_\_\_\_



A handwritten signature in blue ink, consisting of stylized cursive letters.

\_\_\_\_\_ (Горулев Д. С.)

*Место для оттиска печати (при наличии) лица, составившего описание местоположения границ объекта*



**ОПИСАНИЕ МЕСТОПОЛОЖЕНИЯ ГРАНИЦ**  
Граница населенного пункта д. Когаево Туношенского сельского поселения  
Ярославского муниципального района Ярославской области  
(наименование объекта, местоположение границ которого описано (далее - объект))

**Раздел 1**

Сведения об объекте

Сведения об объекте		
№ п/п	Характеристики объекта	Описание характеристик
1	2	3
1	Местоположение объекта	д. Когаево Туношенского сельского поселения Ярославского муниципального района Ярославской области
2	Площадь объекта +/- величина погрешности определения площади (P+/- Дельта P)	398713 кв.м ± 7626 кв.м
3	Иные характеристики объекта	–

## Раздел 2

Сведения о местоположении границ объекта					
1. Система координат <u>МСК-76</u>					
2. Сведения о характерных точках границ объекта					
Обозначение характерных точек границ	Координаты, м		Метод определения координат характерной точки	Средняя квадратическая погрешность положения характерной точки (M <sub>t</sub> ), м	Описание обозначения точки на местности (при наличии)
	X	Y			
1	2	3	4	5	6
н1	358944.21	1340159.94	Картометрический метод	5.00	–
н2	358962.55	1339893.48	Картометрический метод	5.00	–
н3	358978.59	1339732.94	Картометрический метод	5.00	–
н4	359002.71	1339730.02	Картометрический метод	5.00	–
н5	359019.27	1339621.72	Картометрический метод	5.00	–
н6	359022.54	1339618.50	Картометрический метод	5.00	–
н7	359081.66	1339554.41	Картометрический метод	5.00	–
н8	359113.81	1339492.03	Картометрический метод	5.00	–
н9	359126.66	1339421.20	Картометрический метод	5.00	–
н10	359115.05	1339338.08	Картометрический метод	5.00	–
н11	359060.81	1339234.09	Картометрический метод	5.00	–
н12	359012.64	1339114.47	Картометрический метод	5.00	–
н13	359026.57	1339094.40	Картометрический метод	5.00	–
н14	359067.44	1339110.32	Картометрический метод	5.00	–
н15	359254.73	1339152.82	Картометрический метод	5.00	–
н16	359288.81	1339072.34	Картометрический метод	5.00	–
н17	359301.08	1338997.31	Картометрический метод	5.00	–
н18	359329.71	1338929.79	Картометрический метод	5.00	–
н19	359443.48	1338972.93	Картометрический метод	5.00	–
н20	359417.92	1339054.37	Картометрический метод	5.00	–
н21	359454.84	1339088.46	Картометрический метод	5.00	–
н22	359411.30	1339228.62	Картометрический метод	5.00	–
н23	359440.36	1339251.74	Картометрический метод	5.00	–
н24	359390.44	1339468.53	Картометрический метод	5.00	–
н25	359390.77	1339478.50	Картометрический метод	5.00	–

н26	359354.85	1339683.00	Картометрический метод	5.00	–
н27	359352.72	1339685.11	Картометрический метод	5.00	–
н28	359320.97	1339778.47	Картометрический метод	5.00	–
н29	359284.43	1339970.68	Картометрический метод	5.00	–
н30	359291.33	1340005.19	Картометрический метод	5.00	–
н31	359340.31	1340010.33	Картометрический метод	5.00	–
н32	359382.95	1340019.38	Картометрический метод	5.00	–
н33	359406.21	1340035.54	Картометрический метод	5.00	–
н34	359409.18	1340065.54	Картометрический метод	5.00	–
н35	359349.74	1340202.63	Картометрический метод	5.00	–
н36	359317.87	1340217.90	Картометрический метод	5.00	–
н37	359254.23	1340209.71	Картометрический метод	5.00	–
н38	359070.70	1340190.13	Картометрический метод	5.00	–
н39	359063.80	1340186.60	Картометрический метод	5.00	–
н1	358944.21	1340159.94	Картометрический метод	5.00	–

3. Сведения о характерных точках части (частей) границы объекта

Обозначение характерных точек части границы	Координаты, м		Метод определения координат характерной точки	Средняя квадратическая погрешность положения характерной точки (M <sub>t</sub> ), м	Описание обозначения точки на местности (при наличии)
	X	Y			
1	2	3	4	5	6
–	–	–	–	–	–

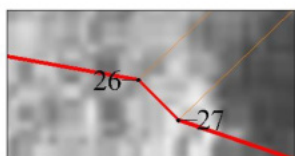


Раздел 4  
План границ объекта

Лист 1



Масштаб 1:4000



Выноска 1  
Масштаб 1:400

Раздел 4  
План границ объекта  
Лист 2



Масштаб 1:4000

Используемые условные знаки и обозначения:

- Характерная точка границы, сведения о которой позволяют однозначно определить ее положение на местности.
- Граница населенного пункта.

Подпись \_\_\_\_\_



\_\_\_\_\_ (Горулев Д. С.)

*Место для оттиска печати (при наличии) лица, составившего описание местоположения границ объекта*

**ОПИСАНИЕ МЕСТОПОЛОЖЕНИЯ ГРАНИЦ**  
Граница населенного пункта д. Коргиш Туношенского сельского поселения  
Ярославского муниципального района Ярославской области  
(наименование объекта, местоположение границ которого описано (далее - объект))

**Раздел 1**

Сведения об объекте

Сведения об объекте		
№ п/п	Характеристики объекта	Описание характеристик
1	2	3
1	Местоположение объекта	д. Коргиш Туношенского сельского поселения Ярославского муниципального района Ярославской области
2	Площадь объекта +/- величина погрешности определения площади (P+/- Дельта P)	681142 кв.м ± 8260 кв.м
3	Иные характеристики объекта	–



## Раздел 2

Сведения о местоположении границ объекта					
1. Система координат <u>МСК-76</u>					
2. Сведения о характерных точках границ объекта					
Обозначение характерных точек границ	Координаты, м		Метод определения координат характерной точки	Средняя квадратическая погрешность положения характерной точки (M <sub>t</sub> ), м	Описание обозначения точки на местности (при наличии)
	X	Y			
1	2	3	4	5	6
Граница1(1)	–	–	–	–	–
н1	365110.75	1342308.04	Картометрический метод	5.00	–
н2	365127.09	1342333.92	Картометрический метод	5.00	–
н3	365121.91	1342372.52	Картометрический метод	5.00	–
н4	365100.01	1342386.74	Картометрический метод	5.00	–
н5	365106.19	1342406.03	Картометрический метод	5.00	–
н6	365091.47	1342412.12	Картометрический метод	5.00	–
н7	365060.52	1342402.98	Картометрический метод	5.00	–
н8	365058.24	1342388.57	Картометрический метод	5.00	–
н9	364977.82	1342354.24	Картометрический метод	5.00	–
н10	364962.60	1342326.82	Картометрический метод	5.00	–
н11	364966.27	1342276.67	Картометрический метод	5.00	–
н12	364981.37	1342277.07	Картометрический метод	5.00	–
н13	365012.32	1342275.04	Картометрический метод	5.00	–
н14	365037.69	1342268.94	Картометрический метод	5.00	–
н15	365059.57	1342277.11	Картометрический метод	5.00	–
н16	365097.30	1342312.56	Картометрический метод	5.00	–
н1	365110.75	1342308.04	Картометрический метод	5.00	–
Граница1(2)	–	–	–	–	–
н17	365083.29	1342328.84	Картометрический метод	5.00	–
н18	365088.14	1342338.81	Картометрический метод	5.00	–
н19	365083.56	1342403.77	Картометрический метод	5.00	–
н20	365071.70	1342403.50	Картометрический метод	5.00	–
н21	365060.65	1342381.94	Картометрический метод	5.00	–
н22	365045.28	1342358.76	Картометрический метод	5.00	–
н23	365031.54	1342342.05	Картометрический метод	5.00	–

н24	365028.30	1342329.92	Картометрический метод	5.00	–
н25	365043.94	1342322.64	Картометрический метод	5.00	–
н26	365065.77	1342322.10	Картометрический метод	5.00	–
н17	365083.29	1342328.84	Картометрический метод	5.00	–
Граница1(3)	–	–	–	–	–
н27	365789.57	1343278.75	Картометрический метод	5.00	–
н28	365807.02	1343275.83	Картометрический метод	5.00	–
н29	365821.23	1343273.76	Картометрический метод	5.00	–
н30	365834.10	1343275.95	Картометрический метод	5.00	–
н31	365853.34	1343278.92	Картометрический метод	5.00	–
н32	365865.97	1343284.18	Картометрический метод	5.00	–
н33	365878.60	1343289.35	Картометрический метод	5.00	–
н34	365901.88	1343302.32	Картометрический метод	5.00	–
н35	365914.19	1343311.55	Картометрический метод	5.00	–
н36	365930.56	1343324.07	Картометрический метод	5.00	–
н37	365945.38	1343337.69	Картометрический метод	5.00	–
н38	365950.88	1343345.71	Картометрический метод	5.00	–
н39	365957.04	1343355.60	Картометрический метод	5.00	–
н40	365963.30	1343368.36	Картометрический метод	5.00	–
н41	365964.39	1343376.81	Картометрический метод	5.00	–
н42	365964.17	1343382.96	Картометрический метод	5.00	–
н43	365964.73	1343388.56	Картометрический метод	5.00	–
н44	365966.48	1343393.38	Картометрический метод	5.00	–
н45	365969.02	1343400.50	Картометрический метод	5.00	–
н46	365970.26	1343405.01	Картометрический метод	5.00	–
н47	365969.44	1343409.31	Картометрический метод	5.00	–
н48	365967.80	1343412.94	Картометрический метод	5.00	–
н49	365966.60	1343417.77	Картометрический метод	5.00	–
н50	365965.81	1343422.27	Картометрический метод	5.00	–
н51	365965.38	1343428.88	Картометрический метод	5.00	–
н52	365964.06	1343436.45	Картометрический метод	5.00	–
н53	365962.74	1343445.24	Картометрический метод	5.00	–
н54	365962.74	1343451.07	Картометрический метод	5.00	–
н55	365962.74	1343458.32	Картометрический метод	5.00	–

н56	365964.62	1343464.90	Картометрический метод	5.00	–
н57	365963.41	1343471.81	Картометрический метод	5.00	–
н58	365961.75	1343478.19	Картометрический метод	5.00	–
н59	365961.12	1343486.21	Картометрический метод	5.00	–
н60	365963.19	1343496.00	Картометрический метод	5.00	–
н61	365965.49	1343505.01	Картометрический метод	5.00	–
н62	365967.63	1343510.94	Картометрический метод	5.00	–
н63	365970.50	1343515.76	Картометрический метод	5.00	–
н64	365974.89	1343519.07	Картометрический метод	5.00	–
н65	365981.26	1343519.29	Картометрический метод	5.00	–
н66	365989.38	1343518.64	Картометрический метод	5.00	–
н67	365998.13	1343514.92	Картометрический метод	5.00	–
н68	366008.25	1343509.83	Картометрический метод	5.00	–
н69	366017.36	1343504.41	Картометрический метод	5.00	–
н70	366024.64	1343498.05	Картометрический метод	5.00	–
н71	366034.78	1343490.94	Картометрический метод	5.00	–
н72	366042.34	1343483.37	Картометрический метод	5.00	–
н73	366044.77	1343478.21	Картометрический метод	5.00	–
н74	366045.42	1343472.60	Картометрический метод	5.00	–
н75	366048.39	1343473.37	Картометрический метод	5.00	–
н76	366051.70	1343474.69	Картометрический метод	5.00	–
н77	366053.89	1343476.66	Картометрический метод	5.00	–
н78	366057.82	1343479.96	Картометрический метод	5.00	–
н79	366062.67	1343479.41	Картометрический метод	5.00	–
н80	366068.94	1343478.64	Картометрический метод	5.00	–
н81	366075.07	1343478.43	Картометрический метод	5.00	–
н82	366080.46	1343478.64	Картометрический метод	5.00	–
н83	366086.08	1343478.54	Картометрический метод	5.00	–
н84	366094.31	1343478.43	Картометрический метод	5.00	–
н85	366102.56	1343477.98	Картометрический метод	5.00	–
н86	366109.25	1343478.31	Картометрический метод	5.00	–
н87	366113.76	1343479.96	Картометрический метод	5.00	–
н88	366116.82	1343482.49	Картометрический метод	5.00	–
н89	366127.15	1343494.78	Картометрический метод	5.00	–

н90	366130.90	1343500.18	Картометрический метод	5.00	–
н91	366134.85	1343507.53	Картометрический метод	5.00	–
н92	366138.46	1343516.65	Картометрический метод	5.00	–
н93	366142.18	1343527.28	Картометрический метод	5.00	–
н94	366144.41	1343541.39	Картометрический метод	5.00	–
н95	366144.84	1343552.91	Картометрический метод	5.00	–
н96	366143.76	1343562.25	Картометрический метод	5.00	–
н97	366141.44	1343570.82	Картометрический метод	5.00	–
н98	366139.57	1343577.61	Картометрический метод	5.00	–
н99	366135.56	1343583.33	Картометрический метод	5.00	–
н100	366130.74	1343589.37	Картометрический метод	5.00	–
н101	366129.32	1343593.75	Картометрический метод	5.00	–
н102	366129.39	1343597.09	Картометрический метод	5.00	–
н103	366131.53	1343602.00	Картометрический метод	5.00	–
н104	366138.36	1343610.33	Картометрический метод	5.00	–
н105	366138.13	1343614.68	Картометрический метод	5.00	–
н106	366131.03	1343619.35	Картометрический метод	5.00	–
н107	366148.43	1343622.96	Картометрический метод	5.00	–
н108	366149.06	1343626.90	Картометрический метод	5.00	–
н109	366152.05	1343630.06	Картометрический метод	5.00	–
н110	366172.15	1343633.63	Картометрический метод	5.00	–
н111	366176.17	1343632.80	Картометрический метод	5.00	–
н112	366189.04	1343623.75	Картометрический метод	5.00	–
н113	366199.20	1343616.52	Картометрический метод	5.00	–
н114	366201.62	1343619.71	Картометрический метод	5.00	–
н115	366212.87	1343634.53	Картометрический метод	5.00	–
н116	366215.14	1343634.37	Картометрический метод	5.00	–
н117	366238.58	1343603.71	Картометрический метод	5.00	–
н118	366247.57	1343591.42	Картометрический метод	5.00	–
н119	366253.22	1343585.88	Картометрический метод	5.00	–
н120	366254.29	1343578.09	Картометрический метод	5.00	–
н121	366239.62	1343567.58	Картометрический метод	5.00	–
н122	366200.38	1343516.98	Картометрический метод	5.00	–
н123	366103.24	1343376.86	Картометрический метод	5.00	–

н124	366097.16	1343375.13	Картометрический метод	5.00	–
н125	366094.56	1343371.00	Картометрический метод	5.00	–
н126	366096.73	1343365.14	Картометрический метод	5.00	–
н127	366085.01	1343351.69	Картометрический метод	5.00	–
н128	366068.51	1343341.92	Картометрический метод	5.00	–
н129	366065.96	1343340.74	Картометрический метод	5.00	–
н130	366067.00	1343339.54	Картометрический метод	5.00	–
н131	366056.20	1343331.15	Картометрический метод	5.00	–
н132	366049.41	1343321.73	Картометрический метод	5.00	–
н133	366060.61	1343311.88	Картометрический метод	5.00	–
н134	366056.57	1343304.37	Картометрический метод	5.00	–
н135	366014.03	1343241.43	Картометрический метод	5.00	–
н136	366009.03	1343240.79	Картометрический метод	5.00	–
н137	366002.83	1343232.25	Картометрический метод	5.00	–
н138	366004.70	1343227.10	Картометрический метод	5.00	–
н139	365986.29	1343201.68	Картометрический метод	5.00	–
н140	365980.70	1343201.75	Картометрический метод	5.00	–
н141	365975.09	1343194.02	Картометрический метод	5.00	–
н142	365977.37	1343188.89	Картометрический метод	5.00	–
н143	365936.11	1343129.65	Картометрический метод	5.00	–
н144	365930.25	1343129.21	Картометрический метод	5.00	–
н145	365926.56	1343123.79	Картометрический метод	5.00	–
н146	365928.21	1343118.57	Картометрический метод	5.00	–
н147	365900.30	1343078.86	Картометрический метод	5.00	–
н148	365893.57	1343079.29	Картометрический метод	5.00	–
н149	365888.36	1343072.13	Картометрический метод	5.00	–
н150	365891.62	1343065.18	Картометрический метод	5.00	–
н151	365795.25	1342931.27	Картометрический метод	5.00	–
н152	365788.30	1342929.96	Картометрический метод	5.00	–
н153	365785.70	1342925.84	Картометрический метод	5.00	–
н154	365788.55	1342918.32	Картометрический метод	5.00	–
н155	365784.51	1342910.85	Картометрический метод	5.00	–
н156	365769.16	1342878.76	Картометрический метод	5.00	–
н157	365754.62	1342830.58	Картометрический метод	5.00	–

н158	365752.80	1342824.53	Картометрический метод	5.00	–
н159	365746.15	1342802.89	Картометрический метод	5.00	–
н160	365734.78	1342777.99	Картометрический метод	5.00	–
н161	365725.28	1342764.12	Картометрический метод	5.00	–
н162	365717.62	1342755.66	Картометрический метод	5.00	–
н163	365710.81	1342743.40	Картометрический метод	5.00	–
н164	365694.41	1342726.49	Картометрический метод	5.00	–
н165	365687.35	1342719.21	Картометрический метод	5.00	–
н166	365681.76	1342713.45	Картометрический метод	5.00	–
н167	365641.46	1342688.96	Картометрический метод	5.00	–
н168	365627.47	1342677.86	Картометрический метод	5.00	–
н169	365615.26	1342669.59	Картометрический метод	5.00	–
н170	365603.07	1342656.97	Картометрический метод	5.00	–
н171	365583.21	1342634.05	Картометрический метод	5.00	–
н172	365574.62	1342627.55	Картометрический метод	5.00	–
н173	365564.98	1342616.93	Картометрический метод	5.00	–
н174	365534.56	1342605.90	Картометрический метод	5.00	–
н175	365531.44	1342593.58	Картометрический метод	5.00	–
н176	365525.91	1342583.23	Картометрический метод	5.00	–
н177	365516.04	1342572.39	Картометрический метод	5.00	–
н178	365505.93	1342566.33	Картометрический метод	5.00	–
н179	365499.88	1342561.72	Картометрический метод	5.00	–
н180	365495.61	1342556.44	Картометрический метод	5.00	–
н181	365491.00	1342549.96	Картометрический метод	5.00	–
н182	365486.94	1342541.73	Картометрический метод	5.00	–
н183	365482.75	1342532.61	Картометрический метод	5.00	–
н184	365479.24	1342524.15	Картометрический метод	5.00	–
н185	365476.16	1342514.81	Картометрический метод	5.00	–
н186	365473.52	1342505.14	Картометрический метод	5.00	–
н187	365471.75	1342497.99	Картометрический метод	5.00	–
н188	365470.23	1342491.96	Картометрический метод	5.00	–
н189	365468.91	1342487.45	Картометрический метод	5.00	–
н190	365466.51	1342482.07	Картометрический метод	5.00	–
н191	365462.10	1342475.04	Картометрический метод	5.00	–

н192	365456.94	1342468.12	Картометрический метод	5.00	–
н193	365453.85	1342463.93	Картометрический метод	5.00	–
н194	365451.32	1342459.54	Картометрический метод	5.00	–
н195	365449.57	1342454.61	Картометрический метод	5.00	–
н196	365448.80	1342448.90	Картометрический метод	5.00	–
н197	365449.35	1342443.94	Картометрический метод	5.00	–
н198	365450.12	1342437.69	Картометрический метод	5.00	–
н199	365450.34	1342430.76	Картометрический метод	5.00	–
н200	365449.79	1342423.41	Картометрический метод	5.00	–
н201	365447.70	1342411.65	Картометрический метод	5.00	–
н202	365444.94	1342404.06	Картометрический метод	5.00	–
н203	365439.13	1342392.65	Картометрический метод	5.00	–
н204	365434.50	1342383.75	Картометрический метод	5.00	–
н205	365427.49	1342373.74	Картометрический метод	5.00	–
н206	365419.37	1342362.55	Картометрический метод	5.00	–
н207	365416.50	1342356.50	Картометрический метод	5.00	–
н208	365415.18	1342351.56	Картометрический метод	5.00	–
н209	365414.76	1342345.30	Картометрический метод	5.00	–
н210	365415.31	1342339.03	Картометрический метод	5.00	–
н211	365417.50	1342332.33	Картометрический метод	5.00	–
н212	365420.85	1342324.73	Картометрический метод	5.00	–
н213	365427.21	1342315.29	Картометрический метод	5.00	–
н214	365433.42	1342297.04	Картометрический метод	5.00	–
н215	365358.50	1342190.84	Картометрический метод	5.00	–
н216	365359.51	1342158.40	Картометрический метод	5.00	–
н217	365396.91	1342143.56	Картометрический метод	5.00	–
н218	365466.00	1342116.11	Картометрический метод	5.00	–
н219	365456.09	1342090.88	Картометрический метод	5.00	–
н220	365426.17	1342056.75	Картометрический метод	5.00	–
н221	365406.53	1342034.34	Картометрический метод	5.00	–
н222	365354.91	1342044.80	Картометрический метод	5.00	–
н223	365355.91	1341967.76	Картометрический метод	5.00	–
н224	365349.33	1341975.46	Картометрический метод	5.00	–
н225	365323.41	1341971.78	Картометрический метод	5.00	–

н226	365310.02	1341967.94	Картометрический метод	5.00	–
н227	365322.58	1341988.29	Картометрический метод	5.00	–
н228	365324.99	1341994.08	Картометрический метод	5.00	–
н229	365323.23	1342003.33	Картометрический метод	5.00	–
н230	365326.74	1342020.31	Картометрический метод	5.00	–
н231	365327.62	1342040.97	Картометрический метод	5.00	–
н232	365312.02	1342055.25	Картометрический метод	5.00	–
н233	365314.68	1342076.12	Картометрический метод	5.00	–
н234	365317.50	1342096.77	Картометрический метод	5.00	–
н235	365319.93	1342115.67	Картометрический метод	5.00	–
н236	365320.37	1342133.02	Картометрический метод	5.00	–
н237	365322.80	1342151.05	Картометрический метод	5.00	–
н238	365333.34	1342170.40	Картометрический метод	5.00	–
н239	365341.04	1342187.30	Картометрический метод	5.00	–
н240	365346.30	1342193.02	Картометрический метод	5.00	–
н241	365346.03	1342234.41	Картометрический метод	5.00	–
н242	365317.03	1342265.86	Картометрический метод	5.00	–
н243	365253.37	1342367.00	Картометрический метод	5.00	–
н244	365185.50	1342481.41	Картометрический метод	5.00	–
н245	365046.06	1342431.76	Картометрический метод	5.00	–
н246	365018.09	1342423.89	Картометрический метод	5.00	–
н247	364953.18	1342399.21	Картометрический метод	5.00	–
н248	364891.26	1342381.10	Картометрический метод	5.00	–
н249	364835.55	1342343.40	Картометрический метод	5.00	–
н250	364791.11	1342331.51	Картометрический метод	5.00	–
н251	364722.08	1342297.08	Картометрический метод	5.00	–
н252	364670.43	1342284.84	Картометрический метод	5.00	–
н253	364624.36	1342266.18	Картометрический метод	5.00	–
н254	364600.00	1342322.12	Картометрический метод	5.00	–
н255	364592.00	1342364.59	Картометрический метод	5.00	–
н256	364576.41	1342393.97	Картометрический метод	5.00	–
н257	364519.76	1342413.58	Картометрический метод	5.00	–
н258	364509.52	1342458.21	Картометрический метод	5.00	–
н259	364496.95	1342461.32	Картометрический метод	5.00	–



н260	364490.89	1342541.05	Картометрический метод	5.00	–
н261	364488.02	1342580.95	Картометрический метод	5.00	–
н262	364495.15	1342729.39	Картометрический метод	5.00	–
н263	364496.05	1342760.78	Картометрический метод	5.00	–
н264	364514.33	1342751.43	Картометрический метод	5.00	–
н265	364544.31	1342725.21	Картометрический метод	5.00	–
н266	364547.26	1342720.15	Картометрический метод	5.00	–
н267	364549.92	1342715.20	Картометрический метод	5.00	–
н268	364557.05	1342705.21	Картометрический метод	5.00	–
н269	364564.50	1342694.88	Картометрический метод	5.00	–
н270	364573.07	1342684.99	Картометрический метод	5.00	–
н271	364584.06	1342676.43	Картометрический метод	5.00	–
н272	364590.88	1342672.14	Картометрический метод	5.00	–
н273	364601.00	1342667.41	Картометрический метод	5.00	–
н274	364606.50	1342665.76	Картометрический метод	5.00	–
н275	364612.08	1342663.77	Картометрический метод	5.00	–
н276	364617.47	1342661.70	Картометрический метод	5.00	–
н277	364624.27	1342659.95	Картометрический метод	5.00	–
н278	364631.76	1342660.60	Картометрический метод	5.00	–
н279	364638.12	1342661.80	Картометрический метод	5.00	–
н280	364647.13	1342666.33	Картометрический метод	5.00	–
н281	364656.90	1342670.70	Картометрический метод	5.00	–
н282	364666.02	1342673.46	Картометрический метод	5.00	–
н283	364684.71	1342682.35	Картометрический метод	5.00	–
н284	364705.57	1342696.20	Картометрический метод	5.00	–
н285	364715.58	1342702.68	Картометрический метод	5.00	–
н286	364721.63	1342706.32	Картометрический метод	5.00	–
н287	364727.01	1342707.85	Картометрический метод	5.00	–
н288	364737.33	1342708.51	Картометрический метод	5.00	–
н289	364746.35	1342710.38	Картометрический метод	5.00	–
н290	364754.02	1342710.14	Картометрический метод	5.00	–
н291	364760.73	1342708.51	Картометрический метод	5.00	–
н292	364770.07	1342704.43	Картометрический метод	5.00	–
н293	364777.55	1342700.92	Картометрический метод	5.00	–

н294	364787.43	1342692.14	Картометрический метод	5.00	–
н295	364799.72	1342677.40	Картометрический метод	5.00	–
н296	364801.22	1342673.56	Картометрический метод	5.00	–
н297	364801.75	1342665.76	Картометрический метод	5.00	–
н298	364802.09	1342662.03	Картометрический метод	5.00	–
н299	364803.86	1342657.74	Картометрический метод	5.00	–
н300	364805.61	1342654.57	Картометрический метод	5.00	–
н301	364807.60	1342651.80	Картометрический метод	5.00	–
н302	364809.55	1342649.27	Картометрический метод	5.00	–
н303	364811.21	1342645.55	Картометрический метод	5.00	–
н304	364809.87	1342642.47	Картометрический метод	5.00	–
н305	364809.24	1342639.40	Картометрический метод	5.00	–
н306	364810.11	1342636.32	Картометрический метод	5.00	–
н307	364813.85	1342634.24	Картометрический метод	5.00	–
н308	364821.17	1342628.64	Картометрический метод	5.00	–
н309	364824.00	1342627.49	Картометрический метод	5.00	–
н310	364829.11	1342626.97	Картометрический метод	5.00	–
н311	364834.49	1342627.74	Картометрический метод	5.00	–
н312	364843.95	1342629.73	Картометрический метод	5.00	–
н313	364854.50	1342632.25	Картометрический метод	5.00	–
н314	364870.74	1342638.73	Картометрический метод	5.00	–
н315	364880.10	1342646.10	Картометрический метод	5.00	–
н316	364886.36	1342650.82	Картометрический метод	5.00	–
н317	364890.19	1342656.54	Картометрический метод	5.00	–
н318	364894.92	1342664.67	Картометрический метод	5.00	–
н319	364900.19	1342673.89	Картометрический метод	5.00	–
н320	364904.94	1342686.76	Картометрический метод	5.00	–
н321	364906.12	1342694.98	Картометрический метод	5.00	–
н322	364906.14	1342704.10	Картометрический метод	5.00	–
н323	364903.72	1342717.08	Картометрический метод	5.00	–
н324	364903.50	1342727.63	Картометрический метод	5.00	–
н325	364905.36	1342740.03	Картометрический метод	5.00	–
н326	364908.88	1342759.05	Картометрический метод	5.00	–
н327	364910.87	1342774.86	Картометрический метод	5.00	–

н328	364913.49	1342792.08	Картометрический метод	5.00	–
н329	364915.69	1342802.10	Картометрический метод	5.00	–
н330	364920.31	1342810.32	Картометрический метод	5.00	–
н331	364926.90	1342816.81	Картометрический метод	5.00	–
н332	364931.83	1342818.79	Картометрический метод	5.00	–
н333	364937.44	1342818.79	Картометрический метод	5.00	–
н334	364942.17	1342817.04	Картометрический метод	5.00	–
н335	364944.69	1342812.09	Картометрический метод	5.00	–
н336	364947.67	1342805.18	Картометрический метод	5.00	–
н337	364950.07	1342788.15	Картометрический метод	5.00	–
н338	364949.97	1342771.23	Картометрический метод	5.00	–
н339	364949.75	1342764.08	Картометрический метод	5.00	–
н340	364951.49	1342756.07	Картометрический метод	5.00	–
н341	364952.06	1342746.61	Картометрический метод	5.00	–
н342	364953.81	1342738.27	Картометрический метод	5.00	–
н343	364958.01	1342728.39	Картометрический метод	5.00	–
н344	364961.83	1342720.82	Картометрический метод	5.00	–
н345	364966.89	1342711.70	Картометрический метод	5.00	–
н346	364973.26	1342704.10	Картометрический метод	5.00	–
н347	364980.31	1342691.70	Картометрический метод	5.00	–
н348	364986.32	1342681.93	Картометрический метод	5.00	–
н349	364997.88	1342672.36	Картометрический метод	5.00	–
н350	365002.71	1342667.64	Картометрический метод	5.00	–
н351	365011.26	1342662.45	Картометрический метод	5.00	–
н352	365021.38	1342657.42	Картометрический метод	5.00	–
н353	365028.95	1342655.12	Картометрический метод	5.00	–
н354	365043.90	1342653.36	Картометрический метод	5.00	–
н355	365052.36	1342652.46	Картометрический метод	5.00	–
н356	365061.48	1342651.14	Картометрический метод	5.00	–
н357	365073.90	1342651.93	Картометрический метод	5.00	–
н358	365085.16	1342652.43	Картометрический метод	5.00	–
н359	365095.33	1342656.28	Картометрический метод	5.00	–
н360	365102.14	1342660.82	Картометрический метод	5.00	–
н361	365111.26	1342668.62	Картометрический метод	5.00	–

н362	365122.01	1342678.40	Картометрический метод	5.00	–
н363	365139.82	1342696.20	Картометрический метод	5.00	–
н364	365158.05	1342717.06	Картометрический метод	5.00	–
н365	365170.91	1342727.94	Картометрический метод	5.00	–
н366	365186.08	1342741.35	Картометрический метод	5.00	–
н367	365197.39	1342752.24	Картометрический метод	5.00	–
н368	365216.28	1342768.59	Картометрический метод	5.00	–
н369	365235.19	1342787.84	Картометрический метод	5.00	–
н370	365245.40	1342804.09	Картометрический метод	5.00	–
н371	365256.94	1342820.79	Картометрический метод	5.00	–
н372	365267.81	1342834.18	Картометрический метод	5.00	–
н373	365281.33	1342859.13	Картометрический метод	5.00	–
н374	365286.15	1342873.73	Картометрический метод	5.00	–
н375	365289.23	1342890.65	Картометрический метод	5.00	–
н376	365290.55	1342900.09	Картометрический метод	5.00	–
н377	365289.68	1342911.19	Картометрический метод	5.00	–
н378	365287.47	1342923.61	Картометрический метод	5.00	–
н379	365283.83	1342938.21	Картометрический метод	5.00	–
н380	365265.39	1342964.37	Картометрический метод	5.00	–
н381	365254.73	1342981.51	Картометрический метод	5.00	–
н382	365247.82	1342993.05	Картометрический метод	5.00	–
н383	365245.40	1342998.43	Картометрический метод	5.00	–
н384	365244.08	1343003.70	Картометрический метод	5.00	–
н385	365243.87	1343008.54	Картометрический метод	5.00	–
н386	365245.95	1343013.25	Картометрический метод	5.00	–
н387	365249.35	1343016.01	Картометрический метод	5.00	–
н388	365254.62	1343017.54	Картометрический метод	5.00	–
н389	365260.00	1343017.44	Картометрический метод	5.00	–
н390	365263.74	1343016.12	Картометрический метод	5.00	–
н391	365268.70	1343013.03	Картометрический метод	5.00	–
н392	365273.29	1343007.22	Картометрический метод	5.00	–
н393	365280.33	1342999.96	Картометрический метод	5.00	–
н394	365289.00	1342991.40	Картометрический метод	5.00	–
н395	365300.00	1342983.27	Картометрический метод	5.00	–

н396	365311.20	1342974.28	Картометрический метод	5.00	–
н397	365323.94	1342965.71	Картометрический метод	5.00	–
н398	365348.32	1342952.29	Картометрический метод	5.00	–
н399	365356.45	1342947.02	Картометрический метод	5.00	–
н400	365363.95	1342940.85	Картометрический метод	5.00	–
н401	365369.89	1342937.95	Картометрический метод	5.00	–
н402	365374.58	1342936.27	Картометрический метод	5.00	–
н403	365380.54	1342935.94	Картометрический метод	5.00	–
н404	365384.02	1342936.42	Картометрический метод	5.00	–
н405	365389.34	1342936.75	Картометрический метод	5.00	–
н406	365392.92	1342937.52	Картометрический метод	5.00	–
н407	365397.65	1342938.52	Картометрический метод	5.00	–
н408	365407.51	1342942.75	Картометрический метод	5.00	–
н409	365421.38	1342948.60	Картометрический метод	5.00	–
н410	365430.56	1342953.56	Картометрический метод	5.00	–
н411	365446.39	1342962.89	Картометрический метод	5.00	–
н412	365460.42	1342975.70	Картометрический метод	5.00	–
н413	365483.14	1343000.09	Картометрический метод	5.00	–
н414	365502.68	1343012.61	Картометрический метод	5.00	–
н415	365519.84	1343024.24	Картометрический метод	5.00	–
н416	365545.31	1343038.53	Картометрический метод	5.00	–
н417	365561.02	1343049.73	Картометрический метод	5.00	–
н418	365568.06	1343058.52	Картометрический метод	5.00	–
н419	365574.21	1343068.64	Картометрический метод	5.00	–
н420	365586.51	1343085.55	Картометрический метод	5.00	–
н421	365593.55	1343102.67	Картометрический метод	5.00	–
н422	365600.59	1343125.11	Картометрический метод	5.00	–
н423	365603.76	1343144.43	Картометрический метод	5.00	–
н424	365605.97	1343156.08	Картометрический метод	5.00	–
н425	365607.05	1343176.29	Картометрический метод	5.00	–
н426	365602.78	1343202.78	Картометрический метод	5.00	–
н427	365596.61	1343225.18	Картометрический метод	5.00	–
н428	365595.29	1343240.55	Картометрический метод	5.00	–
н429	365595.74	1343251.56	Картометрический метод	5.00	–

н430	365600.14	1343260.78	Картометрический метод	5.00	–
н431	365607.17	1343267.36	Картометрический метод	5.00	–
н432	365618.60	1343274.40	Картометрический метод	5.00	–
н433	365627.12	1343276.17	Картометрический метод	5.00	–
н434	365634.87	1343276.49	Картометрический метод	5.00	–
н435	365669.09	1343284.84	Картометрический метод	5.00	–
н436	365683.92	1343288.03	Картометрический метод	5.00	–
н437	365701.04	1343291.12	Картометрический метод	5.00	–
н438	365710.73	1343291.65	Картометрический метод	5.00	–
н439	365719.39	1343290.67	Картометрический метод	5.00	–
н440	365731.26	1343289.25	Картометрический метод	5.00	–
н441	365742.92	1343287.81	Картометрический метод	5.00	–
н442	365758.39	1343284.95	Картометрический метод	5.00	–
н443	365770.38	1343282.31	Картометрический метод	5.00	–
н27	365789.57	1343278.75	Картометрический метод	5.00	–
Граница1(4)	–	–	–	–	–
н444	365271.16	1342187.59	Картометрический метод	5.00	–
н445	365301.09	1342182.01	Картометрический метод	5.00	–
н446	365328.84	1342176.82	Картометрический метод	5.00	–
н447	365301.89	1342080.32	Картометрический метод	5.00	–
н448	365279.77	1341985.44	Картометрический метод	5.00	–
н449	365265.22	1341989.70	Картометрический метод	5.00	–
н450	365196.78	1342009.71	Картометрический метод	5.00	–
н451	365201.08	1342052.29	Картометрический метод	5.00	–
н452	365216.17	1342101.35	Картометрический метод	5.00	–
н453	365222.10	1342124.53	Картометрический метод	5.00	–
н454	365239.33	1342170.36	Картометрический метод	5.00	–
н455	365245.82	1342187.59	Картометрический метод	5.00	–
н444	365271.16	1342187.59	Картометрический метод	5.00	–

3. Сведения о характерных точках части (частей) границы объекта

Обозначение характерных точек части границы	Координаты, м		Метод определения координат характерной точки	Средняя квадратическая погрешность положения характерной точки (M <sub>t</sub> ), м	Описание обозначения точки на местности (при наличии)
	X	Y			
1	2	3	4	5	6
–	–	–	–	–	–



Раздел 4  
План границ объекта

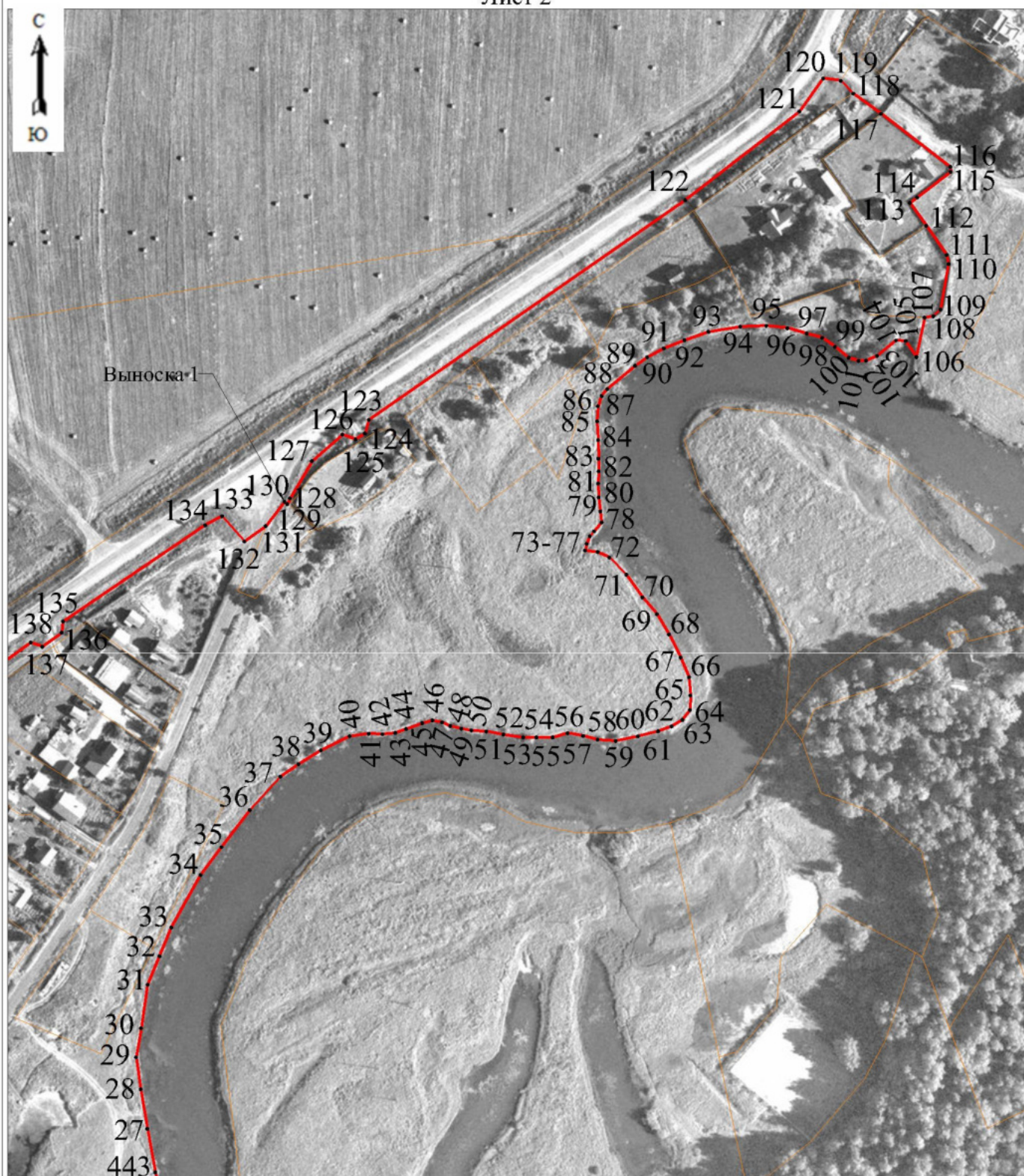
Лист 1




Масштаб 1:4000



Раздел 4  
План границ объекта  
Лист 2



Масштаб 1:2500



Выноска 1  
Масштаб 1:500

Раздел 4  
План границ объекта

Лист 3



Масштаб 1:2500

Раздел 4  
План границ объекта

Лист 4



Масштаб 1:2500

Раздел 4  
План границ объекта

Лист 5



Масштаб 1:2500

Раздел 4  
План границ объекта

Лист 6



Масштаб 1:2500

Используемые условные знаки и обозначения:

- Характерная точка границы, сведения о которой позволяют однозначно определить ее положение на местности.
- Граница населенного пункта.

Подпись \_\_\_\_\_



A handwritten signature in blue ink, appearing to be "Горулев Д. С.", written over a horizontal line.

(Горулев Д. С.)

*Место для оттиска печати (при наличии) лица, составившего описание местоположения границ объекта*

**ОПИСАНИЕ МЕСТОПОЛОЖЕНИЯ ГРАНИЦ**  
Граница населенного пункта д. Куричьево Туношенского сельского поселения  
Ярославского муниципального района Ярославской области

(наименование объекта, местоположение границ которого описано (далее - объект))

**Раздел 1**

Сведения об объекте

Сведения об объекте		
№ п/п	Характеристики объекта	Описание характеристик
1	2	3
1	Местоположение объекта	д. Куричьево Туношенского сельского поселения Ярославского муниципального района Ярославской области
2	Площадь объекта +/- величина погрешности определения площади (P+/- Дельта P)	84911 кв.м ± 2953 кв.м
3	Иные характеристики объекта	–

## Раздел 2

Сведения о местоположении границ объекта					
1. Система координат <u>МСК-76</u>					
2. Сведения о характерных точках границ объекта					
Обозначение характерных точек границ	Координаты, м		Метод определения координат характерной точки	Средняя квадратическая погрешность положения характерной точки (M <sub>t</sub> ), м	Описание обозначения точки на местности (при наличии)
	X	Y			
1	2	3	4	5	6
н1	361123.38	1339254.72	Картометрический метод	5.00	–
н2	361033.05	1339243.08	Картометрический метод	5.00	–
н3	360929.75	1339233.36	Картометрический метод	5.00	–
н4	360898.26	1339242.25	Картометрический метод	5.00	–
н5	360868.94	1339252.69	Картометрический метод	5.00	–
н6	360857.85	1339281.54	Картометрический метод	5.00	–
н7	360837.90	1339345.14	Картометрический метод	5.00	–
н8	360826.07	1339378.05	Картометрический метод	5.00	–
н9	360823.22	1339417.64	Картометрический метод	5.00	–
н10	360820.10	1339442.55	Картометрический метод	5.00	–
н11	360821.17	1339460.98	Картометрический метод	5.00	–
н12	360825.77	1339479.19	Картометрический метод	5.00	–
н13	360842.53	1339504.57	Картометрический метод	5.00	–
н14	360854.62	1339520.45	Картометрический метод	5.00	–
н15	360866.06	1339572.72	Картометрический метод	5.00	–
н16	360873.09	1339594.94	Картометрический метод	5.00	–
н17	360885.51	1339608.13	Картометрический метод	5.00	–
н18	360904.09	1339615.18	Картометрический метод	5.00	–
н19	360948.21	1339604.89	Картометрический метод	5.00	–
н20	360981.87	1339596.46	Картометрический метод	5.00	–
н21	361010.80	1339587.76	Картометрический метод	5.00	–
н22	361032.52	1339607.87	Картометрический метод	5.00	–
н23	361038.38	1339585.08	Картометрический метод	5.00	–
н1	361123.38	1339254.72	Картометрический метод	5.00	–
3. Сведения о характерных точках части (частей) границы объекта					
Обозначение	Координаты, м				



характерных точек части границы	X	Y	Метод определения координат характерной точки	Средняя квадратическая погрешность положения характерной точки (M <sub>i</sub> ), м	Описание обозначения точки на местности (при наличии)
1	2	3	4	5	6
–	–	–	–	–	–



Раздел 4  
План границ объекта  
Лист 1



Масштаб 1:2500

Используемые условные знаки и обозначения:

- Характерная точка границы, сведения о которой позволяют однозначно определить ее положение на местности.
- Граница населенного пункта.

Подпись \_\_\_\_\_



A handwritten signature in blue ink, consisting of several loops and a long horizontal stroke.

\_\_\_\_\_ (Горулев Д. С.)

*Место для оттиска печати (при наличии) лица, составившего описание местоположения границ объекта*

**ОПИСАНИЕ МЕСТОПОЛОЖЕНИЯ ГРАНИЦ**  
Граница населенного пункта д. Малышево Туношенского сельского поселения  
Ярославского муниципального района Ярославской области  
(наименование объекта, местоположение границ которого описано (далее - объект))

**Раздел 1**

Сведения об объекте

Сведения об объекте		
№ п/п	Характеристики объекта	Описание характеристик
1	2	3
1	Местоположение объекта	д. Малышево Туношенского сельского поселения Ярославского муниципального района Ярославской области
2	Площадь объекта +/- величина погрешности определения площади (P+/- Дельта P)	200375 кв.м ± 4734 кв.м
3	Иные характеристики объекта	–

## Раздел 2

Сведения о местоположении границ объекта					
1. Система координат <u>МСК-76</u>					
2. Сведения о характерных точках границ объекта					
Обозначение характерных точек границ	Координаты, м		Метод определения координат характерной точки	Средняя квадратическая погрешность положения характерной точки (M <sub>t</sub> ), м	Описание обозначения точки на местности (при наличии)
	X	Y			
1	2	3	4	5	6
н1	364409.17	1338265.71	Картометрический метод	5.00	–
н2	364400.97	1338348.23	Картометрический метод	5.00	–
н3	364390.65	1338503.78	Картометрический метод	5.00	–
н4	364385.17	1338587.23	Картометрический метод	5.00	–
н5	364369.87	1338746.63	Картометрический метод	5.00	–
н6	364377.76	1338764.61	Картометрический метод	5.00	–
н7	364384.49	1338772.58	Картометрический метод	5.00	–
н8	364380.50	1338771.31	Картометрический метод	5.00	–
н9	364374.48	1338772.80	Картометрический метод	5.00	–
н10	364368.39	1338774.70	Картометрический метод	5.00	–
н11	364359.07	1338779.06	Картометрический метод	5.00	–
н12	364349.32	1338788.63	Картометрический метод	5.00	–
н13	364341.36	1338779.77	Картометрический метод	5.00	–
н14	364339.10	1338777.24	Картометрический метод	5.00	–
н15	364336.14	1338774.37	Картометрический метод	5.00	–
н16	364332.82	1338772.36	Картометрический метод	5.00	–
н17	364328.04	1338771.58	Картометрический метод	5.00	–
н18	364323.24	1338772.26	Картометрический метод	5.00	–
н19	364311.48	1338777.60	Картометрический метод	5.00	–
н20	364299.56	1338781.67	Картометрический метод	5.00	–
н21	364285.97	1338786.21	Картометрический метод	5.00	–
н22	364275.00	1338788.63	Картометрический метод	5.00	–
н23	364270.26	1338789.34	Картометрический метод	5.00	–
н24	364264.25	1338789.87	Картометрический метод	5.00	–
н25	364253.89	1338790.82	Картометрический метод	5.00	–

н26	364246.65	1338791.53	Картометрический метод	5.00	–
н27	364237.17	1338792.56	Картометрический метод	5.00	–
н28	364167.83	1338759.77	Картометрический метод	5.00	–
н29	364158.54	1338752.66	Картометрический метод	5.00	–
н30	364150.26	1338736.42	Картометрический метод	5.00	–
н31	364142.64	1338722.11	Картометрический метод	5.00	–
н32	364119.09	1338700.34	Картометрический метод	5.00	–
н33	364092.62	1338681.22	Картометрический метод	5.00	–
н34	364064.87	1338664.33	Картометрический метод	5.00	–
н35	364047.64	1338646.66	Картометрический метод	5.00	–
н36	364040.55	1338627.55	Картометрический метод	5.00	–
н37	364034.80	1338592.07	Картометрический метод	5.00	–
н38	364020.86	1338456.90	Картометрический метод	5.00	–
н39	364041.01	1338343.14	Картометрический метод	5.00	–
н40	364052.97	1338275.59	Картометрический метод	5.00	–
н41	364069.50	1338200.72	Картометрический метод	5.00	–
н42	364079.93	1338176.93	Картометрический метод	5.00	–
н43	364092.70	1338169.57	Картометрический метод	5.00	–
н44	364118.86	1338167.38	Картометрический метод	5.00	–
н45	364213.42	1338184.75	Картометрический метод	5.00	–
н46	364238.24	1338189.99	Картометрический метод	5.00	–
н47	364250.72	1338192.76	Картометрический метод	5.00	–
н48	364251.90	1338192.75	Картометрический метод	5.00	–
н49	364251.72	1338194.22	Картометрический метод	5.00	–
н50	364250.91	1338200.67	Картометрический метод	5.00	–
н51	364265.19	1338200.83	Картометрический метод	5.00	–
н52	364273.35	1338195.38	Картометрический метод	5.00	–
н53	364279.19	1338176.11	Картометрический метод	5.00	–
н54	364286.58	1338147.68	Картометрический метод	5.00	–
н55	364289.85	1338148.57	Картометрический метод	5.00	–
н56	364312.45	1338154.93	Картометрический метод	5.00	–
н57	364333.77	1338162.00	Картометрический метод	5.00	–
н58	364348.87	1338166.24	Картометрический метод	5.00	–
н59	364374.31	1338169.60	Картометрический метод	5.00	–

н60	364354.60	1338217.12	Картометрический метод	5.00	–
н61	364358.75	1338222.06	Картометрический метод	5.00	–
н62	364418.82	1338210.63	Картометрический метод	5.00	–
н63	364413.25	1338226.35	Картометрический метод	5.00	–
н1	364409.17	1338265.71	Картометрический метод	5.00	–

3. Сведения о характерных точках части (частей) границы объекта

Обозначение характерных точек части границы	Координаты, м		Метод определения координат характерной точки	Средняя квадратическая погрешность положения характерной точки (M <sub>i</sub> ), м	Описание обозначения точки на местности (при наличии)
	X	Y			
1	2	3	4	5	6
–	–	–	–	–	–



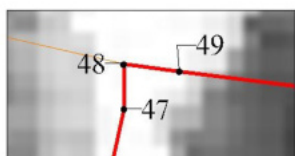


Раздел 4  
План границ объекта


Лист 1



Масштаб 1:4000



Выноска 1  
Масштаб 1:200



Выноска 2  
Масштаб 1:400

Используемые условные знаки и обозначения:

- Характерная точка границы, сведения о которой позволяют однозначно определить ее положение на местности.
- Граница населенного пункта.

Подпись \_\_\_\_\_



A handwritten signature in blue ink, appearing to be 'Горулев Д. С.', written over a horizontal line.

(Горулев Д. С.)

*Место для оттиска печати (при наличии) лица, составившего описание местоположения границ объекта*

**ОПИСАНИЕ МЕСТОПОЛОЖЕНИЯ ГРАНИЦ**  
Граница населенного пункта д. Мальгино Туношенского сельского поселения  
Ярославского муниципального района Ярославской области  
(наименование объекта, местоположение границ которого описано (далее - объект))

**Раздел 1**

Сведения об объекте

Сведения об объекте		
№ п/п	Характеристики объекта	Описание характеристик
1	2	3
1	Местоположение объекта	д. Мальгино Туношенского сельского поселения Ярославского муниципального района Ярославской области
2	Площадь объекта +/- величина погрешности определения площади (P+/- Дельта P)	199436 кв.м ± 4480 кв.м
3	Иные характеристики объекта	–

## Раздел 2

Сведения о местоположении границ объекта					
1. Система координат <u>МСК-76</u>					
2. Сведения о характерных точках границ объекта					
Обозначение характерных точек границ	Координаты, м		Метод определения координат характерной точки	Средняя квадратическая погрешность положения характерной точки (M <sub>t</sub> ), м	Описание обозначения точки на местности (при наличии)
	X	Y			
1	2	3	4	5	6
н1	355955.83	1337794.98	Картометрический метод	5.00	–
н2	356115.14	1337904.64	Картометрический метод	5.00	–
н3	356194.75	1337922.43	Картометрический метод	5.00	–
н4	356342.08	1337973.92	Картометрический метод	5.00	–
н5	356424.76	1338041.00	Картометрический метод	5.00	–
н6	356434.77	1338093.08	Картометрический метод	5.00	–
н7	356439.46	1338106.36	Картометрический метод	5.00	–
н8	356461.80	1338169.69	Картометрический метод	5.00	–
н9	356432.27	1338269.84	Картометрический метод	5.00	–
н10	356428.73	1338326.03	Картометрический метод	5.00	–
н11	356422.73	1338325.93	Картометрический метод	5.00	–
н12	356410.74	1338327.26	Картометрический метод	5.00	–
н13	356336.20	1338335.53	Картометрический метод	5.00	–
н14	356247.57	1338334.81	Картометрический метод	5.00	–
н15	356095.74	1338305.45	Картометрический метод	5.00	–
н16	355993.91	1338267.34	Картометрический метод	5.00	–
н17	355971.44	1338243.24	Картометрический метод	5.00	–
н18	355967.64	1338211.84	Картометрический метод	5.00	–
н19	355994.38	1338124.07	Картометрический метод	5.00	–
н20	355992.79	1338107.79	Картометрический метод	5.00	–
н21	355976.38	1338090.96	Картометрический метод	5.00	–
н22	355854.26	1338021.51	Картометрический метод	5.00	–
н23	355952.46	1337800.06	Картометрический метод	5.00	–
н1	355955.83	1337794.98	Картометрический метод	5.00	–
3. Сведения о характерных точках части (частей) границы объекта					
Обозначение	Координаты, м				

характерных точек части границы	X	Y	Метод определения координат характерной точки	Средняя квадратическая погрешность положения характерной точки (M <sub>i</sub> ), м	Описание обозначения точки на местности (при наличии)
1	2	3	4	5	6
–	–	–	–	–	–



Раздел 4  
План границ объекта  
Лист 1



Масштаб 1:4000



Используемые условные знаки и обозначения:

- Характерная точка границы, сведения о которой позволяют однозначно определить ее положение на местности.
- Граница населенного пункта.

Подпись \_\_\_\_\_



A handwritten signature in blue ink, appearing to be 'D. S. Gorulev'.

\_\_\_\_\_ (Горулев Д. С.)

*Место для оттиска печати (при наличии) лица, составившего описание местоположения границ объекта*

**ОПИСАНИЕ МЕСТОПОЛОЖЕНИЯ ГРАНИЦ**  
Граница населенного пункта д. Мигачево Туношенского сельского поселения  
Ярославского муниципального района Ярославской области  
(наименование объекта, местоположение границ которого описано (далее - объект))

**Раздел 1**

Сведения об объекте		
№ п/п	Характеристики объекта	Описание характеристик
1	2	3
1	Местоположение объекта	д. Мигачево Туношенского сельского поселения Ярославского муниципального района Ярославской области
2	Площадь объекта +/- величина погрешности определения площади (P+/- Дельта P)	561034 кв.м ± 7522 кв.м
3	Иные характеристики объекта	–

## Раздел 2

Сведения о местоположении границ объекта					
1. Система координат <u>МСК-76</u>					
2. Сведения о характерных точках границ объекта					
Обозначение характерных точек границ	Координаты, м		Метод определения координат характерной точки	Средняя квадратическая погрешность положения характерной точки (M <sub>t</sub> ), м	Описание обозначения точки на местности (при наличии)
	X	Y			
1	2	3	4	5	6
Граница1(1)	–	–	–	–	–
н1	371376.78	1356129.28	Картометрический метод	5.00	–
н2	371383.64	1356138.52	Картометрический метод	5.00	–
н3	371245.34	1356342.66	Картометрический метод	5.00	–
н4	371144.57	1356277.51	Картометрический метод	5.00	–
н5	371279.14	1356066.67	Картометрический метод	5.00	–
н1	371376.78	1356129.28	Картометрический метод	5.00	–
Граница1(2)	–	–	–	–	–
н6	371726.63	1357061.64	Картометрический метод	5.00	–
н7	371775.92	1357041.39	Картометрический метод	5.00	–
н8	371787.68	1357033.14	Картометрический метод	5.00	–
н9	371794.66	1357022.45	Картометрический метод	5.00	–
н10	371794.91	1356991.92	Картометрический метод	5.00	–
н11	371800.77	1356973.63	Картометрический метод	5.00	–
н12	371812.27	1356959.02	Картометрический метод	5.00	–
н13	371830.58	1356947.59	Картометрический метод	5.00	–
н14	371856.87	1356938.98	Картометрический метод	5.00	–
н15	371972.82	1356917.40	Картометрический метод	5.00	–
н16	372032.27	1356904.95	Картометрический метод	5.00	–
н17	372069.50	1356895.45	Картометрический метод	5.00	–
н18	372102.00	1356889.36	Картометрический метод	5.00	–
н19	372135.61	1356881.01	Картометрический метод	5.00	–
н20	372135.61	1356870.90	Картометрический метод	5.00	–
н21	372133.20	1356860.79	Картометрический метод	5.00	–
н22	372123.41	1356853.66	Картометрический метод	5.00	–
н23	372088.05	1356855.05	Картометрический метод	5.00	–

н24	372082.30	1356854.88	Картометрический метод	5.00	–
н25	372076.04	1356852.60	Картометрический метод	5.00	–
н26	372066.46	1356852.44	Картометрический метод	5.00	–
н27	372057.93	1356854.88	Картометрический метод	5.00	–
н28	372049.74	1356855.92	Картометрический метод	5.00	–
н29	372037.38	1356857.82	Картометрический метод	5.00	–
н30	372030.93	1356855.92	Картометрический метод	5.00	–
н31	372006.72	1356842.16	Картометрический метод	5.00	–
н32	372004.45	1356837.81	Картометрический метод	5.00	–
н33	372003.58	1356829.45	Картометрический метод	5.00	–
н34	372002.77	1356788.03	Картометрический метод	5.00	–
н35	371992.80	1356728.79	Картометрический метод	5.00	–
н36	371993.67	1356675.59	Картометрический метод	5.00	–
н37	371990.22	1356592.66	Картометрический метод	5.00	–
н38	371984.79	1356540.75	Картометрический метод	5.00	–
н39	371977.59	1356460.32	Картометрический метод	5.00	–
н40	371997.62	1356453.35	Картометрический метод	5.00	–
н41	372027.01	1356448.85	Картометрический метод	5.00	–
н42	372018.95	1356433.60	Картометрический метод	5.00	–
н43	371996.13	1356402.81	Картометрический метод	5.00	–
н44	371969.98	1356348.71	Картометрический метод	5.00	–
н45	371958.44	1356329.53	Картометрический метод	5.00	–
н46	371941.35	1356313.47	Картометрический метод	5.00	–
н47	371926.63	1356303.98	Картометрический метод	5.00	–
н48	371904.54	1356290.15	Картометрический метод	5.00	–
н49	371892.89	1356278.77	Картометрический метод	5.00	–
н50	371882.87	1356262.24	Картометрический метод	5.00	–
н51	371872.26	1356243.69	Картометрический метод	5.00	–
н52	371868.23	1356234.13	Картометрический метод	5.00	–
н53	371852.65	1356186.12	Картометрический метод	5.00	–
н54	371830.60	1356136.26	Картометрический метод	5.00	–
н55	371815.54	1356121.66	Картометрический метод	5.00	–
н56	371808.63	1356118.41	Картометрический метод	5.00	–
н57	371792.23	1356115.86	Картометрический метод	5.00	–

н58	371780.03	1356117.59	Картометрический метод	5.00	–
н59	371768.55	1356120.36	Картометрический метод	5.00	–
н60	371760.03	1356123.66	Картометрический метод	5.00	–
н61	371734.76	1356135.64	Картометрический метод	5.00	–
н62	371721.26	1356145.53	Картометрический метод	5.00	–
н63	371699.47	1356155.64	Картометрический метод	5.00	–
н64	371663.15	1356178.85	Картометрический метод	5.00	–
н65	371649.59	1356188.49	Картометрический метод	5.00	–
н66	371598.26	1356228.09	Картометрический метод	5.00	–
н67	371572.95	1356251.32	Картометрический метод	5.00	–
н68	371545.11	1356283.76	Картометрический метод	5.00	–
н69	371524.84	1356298.21	Картометрический метод	5.00	–
н70	371498.59	1356310.55	Картометрический метод	5.00	–
н71	371472.33	1356318.88	Картометрический метод	5.00	–
н72	371465.32	1356304.10	Картометрический метод	5.00	–
н73	371392.33	1356150.22	Картометрический метод	5.00	–
н74	371264.75	1356342.47	Картометрический метод	5.00	–
н75	371311.69	1356375.30	Картометрический метод	5.00	–
н76	371314.91	1356377.55	Картометрический метод	5.00	–
н77	371319.23	1356380.57	Картометрический метод	5.00	–
н78	371330.45	1356374.32	Картометрический метод	5.00	–
н79	371352.66	1356473.56	Картометрический метод	5.00	–
н80	371327.00	1356477.20	Картометрический метод	5.00	–
н81	371310.34	1356484.09	Картометрический метод	5.00	–
н82	371299.62	1356497.89	Картометрический метод	5.00	–
н83	371273.77	1356517.81	Картометрический метод	5.00	–
н84	371225.71	1356546.55	Картометрический метод	5.00	–
н85	371201.06	1356565.01	Картометрический метод	5.00	–
н86	371156.73	1356599.41	Картометрический метод	5.00	–
н87	371359.92	1356651.20	Картометрический метод	5.00	–
н88	371468.15	1356866.66	Картометрический метод	5.00	–
н89	371513.77	1356963.25	Картометрический метод	5.00	–
н90	371411.91	1356989.78	Картометрический метод	5.00	–
н91	371416.20	1357033.33	Картометрический метод	5.00	–

н92	371438.14	1357120.50	Картометрический метод	5.00	–
н93	371490.83	1357195.28	Картометрический метод	5.00	–
н94	371503.68	1357195.38	Картометрический метод	5.00	–
н95	371520.31	1357189.81	Картометрический метод	5.00	–
н96	371562.36	1357178.54	Картометрический метод	5.00	–
н97	371570.85	1357142.13	Картометрический метод	5.00	–
н98	371628.86	1357073.96	Картометрический метод	5.00	–
н99	371637.00	1357065.99	Картометрический метод	5.00	–
н100	371662.28	1357088.03	Картометрический метод	5.00	–
н101	371670.48	1357084.65	Картометрический метод	5.00	–
н6	371726.63	1357061.64	Картометрический метод	5.00	–

3. Сведения о характерных точках части (частей) границы объекта

Обозначение характерных точек части границы	Координаты, м		Метод определения координат характерной точки	Средняя квадратическая погрешность положения характерной точки (M), м	Описание обозначения точки на местности (при наличии)
	X	Y			
1	2	3	4	5	6
–	–	–	–	–	–




Раздел 4  
План границ объекта

Лист 1



Масштаб 1:5000



Выноска 1  
Масштаб 1:500



Раздел 4  
План границ объекта

Лист 2



Масштаб 1:5000

Используемые условные знаки и обозначения:

- Характерная точка границы, сведения о которой позволяют однозначно определить ее положение на местности.
- Граница населенного пункта.

Подпись \_\_\_\_\_



A handwritten signature in blue ink, consisting of several loops and a long horizontal stroke.

\_\_\_\_\_ (Горулев Д. С.)

*Место для оттиска печати (при наличии) лица, составившего описание местоположения границ объекта*

**ОПИСАНИЕ МЕСТОПОЛОЖЕНИЯ ГРАНИЦ**  
Граница населенного пункта д. Мокеевское Туношенского сельского поселения  
Ярославского муниципального района Ярославской области  
(наименование объекта, местоположение границ которого описано (далее - объект))

**Раздел 1**

Сведения об объекте

Сведения об объекте		
№ п/п	Характеристики объекта	Описание характеристик
1	2	3
1	Местоположение объекта	д. Мокеевское Туношенского сельского поселения Ярославского муниципального района Ярославской области
2	Площадь объекта +/- величина погрешности определения площади (P+/- Дельта P)	1068050 кв.м ± 10336 кв.м
3	Иные характеристики объекта	–

## Раздел 2

Сведения о местоположении границ объекта					
1. Система координат <u>МСК-76</u>					
2. Сведения о характерных точках границ объекта					
Обозначение характерных точек границ	Координаты, м		Метод определения координат характерной точки	Средняя квадратическая погрешность положения характерной точки (M <sub>t</sub> ), м	Описание обозначения точки на местности (при наличии)
	X	Y			
1	2	3	4	5	6
Граница1(1)	–	–	–	–	–
н1	361107.92	1343842.76	Картометрический метод	5.00	–
н2	361136.27	1343847.41	Картометрический метод	5.00	–
н3	361154.00	1343849.82	Картометрический метод	5.00	–
н4	361170.57	1343847.96	Картометрический метод	5.00	–
н5	361170.47	1343851.56	Картометрический метод	5.00	–
н6	361164.91	1343879.39	Картометрический метод	5.00	–
н7	361164.44	1343883.50	Картометрический метод	5.00	–
н8	361162.36	1343887.01	Картометрический метод	5.00	–
н9	361156.61	1343902.44	Картометрический метод	5.00	–
н10	361138.22	1343899.02	Картометрический метод	5.00	–
н11	361102.82	1343893.63	Картометрический метод	5.00	–
н12	361104.21	1343864.51	Картометрический метод	5.00	–
н13	361106.47	1343850.89	Картометрический метод	5.00	–
н1	361107.92	1343842.76	Картометрический метод	5.00	–
Граница1(2)	–	–	–	–	–
н14	361365.96	1342910.97	Картометрический метод	5.00	–
н15	361371.68	1342929.17	Картометрический метод	5.00	–
н16	361374.68	1342945.49	Картометрический метод	5.00	–
н17	361374.39	1342948.42	Картометрический метод	5.00	–
н18	361373.30	1342951.71	Картометрический метод	5.00	–
н19	361370.94	1342955.90	Картометрический метод	5.00	–
н20	361369.86	1342957.39	Картометрический метод	5.00	–
н21	361349.08	1342975.32	Картометрический метод	5.00	–
н22	361311.26	1342980.41	Картометрический метод	5.00	–
н23	361320.17	1343019.39	Картометрический метод	5.00	–

н24	361339.11	1343137.66	Картометрический метод	5.00	–
н25	361338.56	1343181.06	Картометрический метод	5.00	–
н26	361334.88	1343195.71	Картометрический метод	5.00	–
н27	361328.00	1343204.94	Картометрический метод	5.00	–
н28	361321.71	1343209.03	Картометрический метод	5.00	–
н29	361307.69	1343213.42	Картометрический метод	5.00	–
н30	361287.29	1343215.16	Картометрический метод	5.00	–
н31	361203.11	1343221.53	Картометрический метод	5.00	–
н32	361190.66	1343223.36	Картометрический метод	5.00	–
н33	361175.52	1343227.15	Картометрический метод	5.00	–
н34	361175.71	1343245.39	Картометрический метод	5.00	–
н35	361162.46	1343320.58	Картометрический метод	5.00	–
н36	361160.83	1343328.01	Картометрический метод	5.00	–
н37	361159.22	1343336.42	Картометрический метод	5.00	–
н38	361149.34	1343388.32	Картометрический метод	5.00	–
н39	361147.84	1343396.17	Картометрический метод	5.00	–
н40	361133.74	1343470.97	Картометрический метод	5.00	–
н41	361145.57	1343472.08	Картометрический метод	5.00	–
н42	361211.67	1343478.29	Картометрический метод	5.00	–
н43	361272.59	1343484.02	Картометрический метод	5.00	–
н44	361279.04	1343496.57	Картометрический метод	5.00	–
н45	361283.13	1343504.24	Картометрический метод	5.00	–
н46	361287.77	1343512.65	Картометрический метод	5.00	–
н47	361300.61	1343534.56	Картометрический метод	5.00	–
н48	361296.94	1343543.34	Картометрический метод	5.00	–
н49	361276.37	1343547.16	Картометрический метод	5.00	–
н50	361267.28	1343547.46	Картометрический метод	5.00	–
н51	361259.06	1343549.17	Картометрический метод	5.00	–
н52	361252.20	1343555.52	Картометрический метод	5.00	–
н53	361249.07	1343565.28	Картометрический метод	5.00	–
н54	361237.07	1343570.68	Картометрический метод	5.00	–
н55	361211.10	1343582.53	Картометрический метод	5.00	–
н56	361196.47	1343580.08	Картометрический метод	5.00	–
н57	361167.86	1343583.78	Картометрический метод	5.00	–

н58	361154.31	1343587.81	Картометрический метод	5.00	–
н59	361149.54	1343588.55	Картометрический метод	5.00	–
н60	361140.45	1343590.96	Картометрический метод	5.00	–
н61	361130.28	1343596.53	Картометрический метод	5.00	–
н62	361108.39	1343606.20	Картометрический метод	5.00	–
н63	361094.89	1343612.64	Картометрический метод	5.00	–
н64	361103.50	1343629.76	Картометрический метод	5.00	–
н65	361085.55	1343668.17	Картометрический метод	5.00	–
н66	361038.21	1343688.66	Картометрический метод	5.00	–
н67	361021.77	1343695.77	Картометрический метод	5.00	–
н68	361022.85	1343722.67	Картометрический метод	5.00	–
н69	361016.65	1343725.05	Картометрический метод	5.00	–
н70	361002.64	1343730.43	Картометрический метод	5.00	–
н71	361000.49	1343731.32	Картометрический метод	5.00	–
н72	361013.66	1343763.19	Картометрический метод	5.00	–
н73	361034.38	1343813.34	Картометрический метод	5.00	–
н74	361049.58	1343838.13	Картометрический метод	5.00	–
н75	361051.85	1343841.84	Картометрический метод	5.00	–
н76	361041.41	1343844.11	Картометрический метод	5.00	–
н77	361018.29	1343847.64	Картометрический метод	5.00	–
н78	361005.62	1343846.81	Картометрический метод	5.00	–
н79	360979.19	1343843.78	Картометрический метод	5.00	–
н80	360969.07	1343840.13	Картометрический метод	5.00	–
н81	360968.26	1343844.02	Картометрический метод	5.00	–
н82	360967.03	1343852.37	Картометрический метод	5.00	–
н83	360966.21	1343859.18	Картометрический метод	5.00	–
н84	360965.55	1343864.97	Картометрический метод	5.00	–
н85	360959.04	1343864.39	Картометрический метод	5.00	–
н86	360956.56	1343866.72	Картометрический метод	5.00	–
н87	360953.92	1343870.68	Картометрический метод	5.00	–
н88	360952.37	1343873.75	Картометрический метод	5.00	–
н89	360949.80	1343875.65	Картометрический метод	5.00	–
н90	360945.99	1343875.74	Картометрический метод	5.00	–
н91	360941.30	1343874.00	Картометрический метод	5.00	–

н92	360819.88	1343853.45	Картометрический метод	5.00	–
н93	360763.79	1343833.29	Картометрический метод	5.00	–
н94	360747.38	1343842.23	Картометрический метод	5.00	–
н95	360756.64	1343847.65	Картометрический метод	5.00	–
н96	360761.65	1343860.07	Картометрический метод	5.00	–
н97	360762.92	1343878.26	Картометрический метод	5.00	–
н98	360758.63	1343943.80	Картометрический метод	5.00	–
н99	360750.31	1343942.17	Картометрический метод	5.00	–
н100	360623.23	1343917.17	Картометрический метод	5.00	–
н101	360604.48	1344065.08	Картометрический метод	5.00	–
н102	360593.15	1344062.06	Картометрический метод	5.00	–
н103	360577.95	1344056.96	Картометрический метод	5.00	–
н104	360560.85	1344051.22	Картометрический метод	5.00	–
н105	360556.48	1344049.75	Картометрический метод	5.00	–
н106	360543.52	1344045.41	Картометрический метод	5.00	–
н107	360533.55	1344040.05	Картометрический метод	5.00	–
н108	360526.62	1344036.33	Картометрический метод	5.00	–
н109	360509.12	1344025.56	Картометрический метод	5.00	–
н110	360479.11	1344010.46	Картометрический метод	5.00	–
н111	360400.95	1343967.53	Картометрический метод	5.00	–
н112	360391.74	1343960.65	Картометрический метод	5.00	–
н113	360385.83	1343954.78	Картометрический метод	5.00	–
н114	360377.02	1343944.69	Картометрический метод	5.00	–
н115	360369.88	1343932.81	Картометрический метод	5.00	–
н116	360365.33	1343925.25	Картометрический метод	5.00	–
н117	360379.67	1343847.05	Картометрический метод	5.00	–
н118	360359.58	1343839.66	Картометрический метод	5.00	–
н119	360347.18	1343807.38	Картометрический метод	5.00	–
н120	360331.77	1343786.54	Картометрический метод	5.00	–
н121	360305.10	1343766.54	Картометрический метод	5.00	–
н122	360305.02	1343766.46	Картометрический метод	5.00	–
н123	360305.94	1343757.54	Картометрический метод	5.00	–
н124	360296.88	1343750.87	Картометрический метод	5.00	–
н125	360285.45	1343691.45	Картометрический метод	5.00	–

н126	360274.75	1343673.38	Картометрический метод	5.00	–
н127	360259.71	1343654.87	Картометрический метод	5.00	–
н128	360247.37	1343637.48	Картометрический метод	5.00	–
н129	360223.78	1343604.12	Картометрический метод	5.00	–
н130	360200.19	1343570.77	Картометрический метод	5.00	–
н131	360131.67	1343413.59	Картометрический метод	5.00	–
н132	360119.85	1343384.84	Картометрический метод	5.00	–
н133	360119.37	1343383.43	Картометрический метод	5.00	–
н134	360117.27	1343377.29	Картометрический метод	5.00	–
н135	360089.94	1343297.19	Картометрический метод	5.00	–
н136	360079.79	1343235.48	Картометрический метод	5.00	–
н137	360125.75	1343041.63	Картометрический метод	5.00	–
н138	360127.98	1343019.35	Картометрический метод	5.00	–
н139	360270.71	1343058.89	Картометрический метод	5.00	–
н140	360284.41	1342993.48	Картометрический метод	5.00	–
н141	360298.71	1342933.68	Картометрический метод	5.00	–
н142	360317.14	1342844.36	Картометрический метод	5.00	–
н143	360335.76	1342748.27	Картометрический метод	5.00	–
н144	360432.30	1342765.90	Картометрический метод	5.00	–
н145	360495.28	1342770.77	Картометрический метод	5.00	–
н146	360596.44	1342786.61	Картометрический метод	5.00	–
н147	360616.89	1342790.31	Картометрический метод	5.00	–
н148	360608.37	1342837.37	Картометрический метод	5.00	–
н149	360687.20	1342868.94	Картометрический метод	5.00	–
н150	360798.68	1342874.57	Картометрический метод	5.00	–
н151	360860.20	1342864.58	Картометрический метод	5.00	–
н152	360882.36	1342865.63	Картометрический метод	5.00	–
н153	360904.14	1342866.66	Картометрический метод	5.00	–
н154	360951.90	1342866.34	Картометрический метод	5.00	–
н155	360958.76	1342866.35	Картометрический метод	5.00	–
н156	361072.56	1342901.61	Картометрический метод	5.00	–
н157	361179.63	1342906.18	Картометрический метод	5.00	–
н158	361257.75	1342890.05	Картометрический метод	5.00	–
н159	361340.60	1342838.77	Картометрический метод	5.00	–



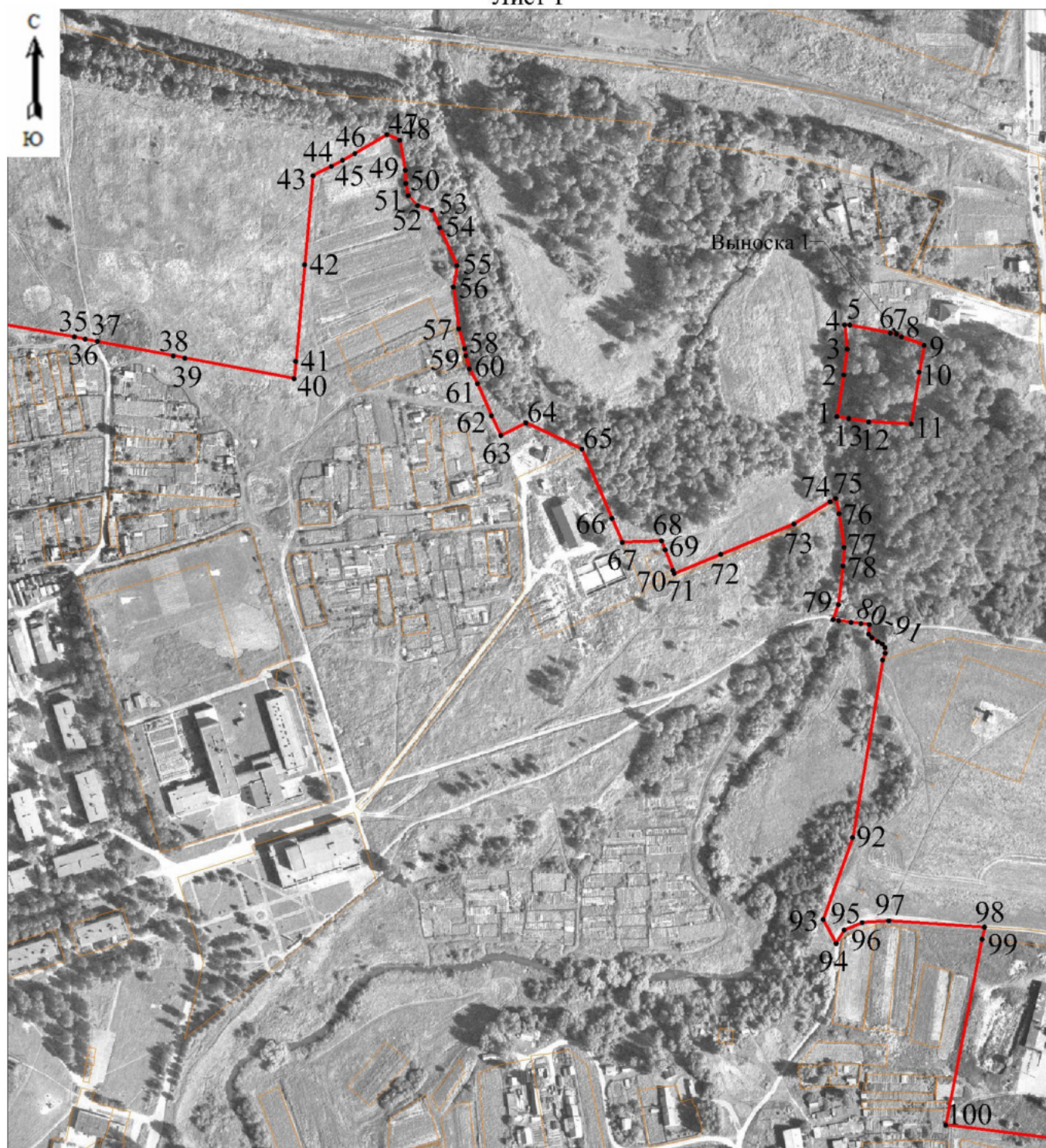
н160	361349.03	1342833.55	Картометрический метод	5.00	–
н161	361350.12	1342838.45	Картометрический метод	5.00	–
н162	361356.12	1342865.29	Картометрический метод	5.00	–
н163	361359.86	1342889.07	Картометрический метод	5.00	–
н164	361362.85	1342900.02	Картометрический метод	5.00	–
н14	361365.96	1342910.97	Картометрический метод	5.00	–

3. Сведения о характерных точках части (частей) границы объекта

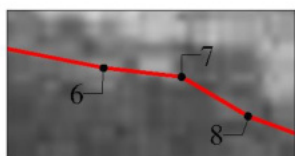
Обозначение характерных точек части границы	Координаты, м		Метод определения координат характерной точки	Средняя квадратическая погрешность положения характерной точки ( $M_t$ ), м	Описание обозначения точки на местности (при наличии)
	X	Y			
1	2	3	4	5	6
–	–	–	–	–	–



Раздел 4  
План границ объекта  
Лист 1



Масштаб 1:4000



Выноска 1  
Масштаб 1:400

Раздел 4  
План границ объекта  
Лист 2



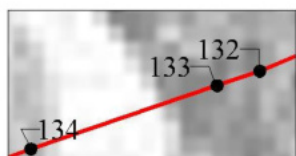
Масштаб 1:4000

Раздел 4  
План границ объекта

Лист 3



Масштаб 1:4000



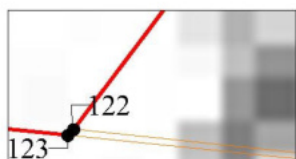
Выноска 1  
Масштаб 1:250

Раздел 4  
План границ объекта

Лист 4



Масштаб 1:4000



Выноска 1  
Масштаб 1:100

Используемые условные знаки и обозначения:

- Характерная точка границы, сведения о которой позволяют однозначно определить ее положение на местности.
- Граница населенного пункта.

Подпись \_\_\_\_\_



A handwritten signature in blue ink, appearing to be 'Горулев Д. С.', written over a horizontal line.

(Горулев Д. С.)

*Место для оттиска печати (при наличии) лица, составившего описание местоположения границ объекта*

**ОПИСАНИЕ МЕСТОПОЛОЖЕНИЯ ГРАНИЦ**  
Граница населенного пункта д. Мужево Туношенского сельского поселения  
Ярославского муниципального района Ярославской области  
(наименование объекта, местоположение границ которого описано (далее - объект))

**Раздел 1**

Сведения об объекте

Сведения об объекте		
№ п/п	Характеристики объекта	Описание характеристик
1	2	3
1	Местоположение объекта	д. Мужево Туношенского сельского поселения Ярославского муниципального района Ярославской области
2	Площадь объекта +/- величина погрешности определения площади (P+/- Дельта P)	1249514 кв.м ± 11191 кв.м
3	Иные характеристики объекта	–



## Раздел 2

Сведения о местоположении границ объекта					
1. Система координат <u>МСК-76</u>					
2. Сведения о характерных точках границ объекта					
Обозначение характерных точек границ	Координаты, м		Метод определения координат характерной точки	Средняя квадратическая погрешность положения характерной точки (M <sub>t</sub> ), м	Описание обозначения точки на местности (при наличии)
	X	Y			
1	2	3	4	5	6
Граница 1(1)	–	–	–	–	–
н1	362992.09	1344257.51	Картометрический метод	5.00	–
н2	363007.23	1344256.84	Картометрический метод	5.00	–
н3	363025.78	1344248.27	Картометрический метод	5.00	–
н4	363035.76	1344235.52	Картометрический метод	5.00	–
н5	363039.71	1344219.36	Картометрический метод	5.00	–
н6	363039.71	1344196.97	Картометрический метод	5.00	–
н7	363045.37	1344179.52	Картометрический метод	5.00	–
н8	363055.17	1344171.35	Картометрический метод	5.00	–
н9	363069.61	1344168.77	Картометрический метод	5.00	–
н10	363085.29	1344174.52	Картометрический метод	5.00	–
н11	363092.89	1344188.09	Картометрический метод	5.00	–
н12	363091.62	1344206.70	Картометрический метод	5.00	–
н13	363093.49	1344214.73	Картометрический метод	5.00	–
н14	363098.65	1344216.59	Картометрический метод	5.00	–
н15	363108.18	1344213.83	Картометрический метод	5.00	–
н16	363118.50	1344205.90	Картометрический метод	5.00	–
н17	363128.00	1344190.75	Картометрический метод	5.00	–
н18	363137.53	1344183.88	Картометрический метод	5.00	–
н19	363141.47	1344179.38	Картометрический метод	5.00	–
н20	363150.27	1344155.41	Картометрический метод	5.00	–
н21	363160.72	1344131.02	Картометрический метод	5.00	–
н22	363174.02	1344119.00	Картометрический метод	5.00	–
н23	363193.35	1344113.11	Картометрический метод	5.00	–
н24	363208.31	1344115.04	Картометрический метод	5.00	–
н25	363217.58	1344126.27	Картометрический метод	5.00	–

н26	363222.49	1344144.01	Картометрический метод	5.00	–
н27	363229.46	1344156.69	Картометрический метод	5.00	–
н28	363244.55	1344166.40	Картометрический метод	5.00	–
н29	363262.97	1344171.15	Картометрический метод	5.00	–
н30	363279.76	1344173.41	Картометрический метод	5.00	–
н31	363404.79	1344124.78	Картометрический метод	5.00	–
н32	363479.42	1344129.99	Картометрический метод	5.00	–
н33	363497.44	1344121.70	Картометрический метод	5.00	–
н34	363516.74	1344120.62	Картометрический метод	5.00	–
н35	363537.44	1344126.24	Картометрический метод	5.00	–
н36	363558.87	1344140.86	Картометрический метод	5.00	–
н37	363581.46	1344151.25	Картометрический метод	5.00	–
н38	363605.00	1344157.06	Картометрический метод	5.00	–
н39	363638.84	1344160.25	Картометрический метод	5.00	–
н40	363663.97	1344158.21	Картометрический метод	5.00	–
н41	363712.63	1344137.10	Картометрический метод	5.00	–
н42	363734.71	1344131.56	Картометрический метод	5.00	–
н43	363768.45	1344125.06	Картометрический метод	5.00	–
н44	363786.01	1344118.71	Картометрический метод	5.00	–
н45	363802.22	1344105.19	Картометрический метод	5.00	–
н46	363814.69	1344086.63	Картометрический метод	5.00	–
н47	363827.57	1344071.30	Картометрический метод	5.00	–
н48	363838.96	1344063.83	Картометрический метод	5.00	–
н49	363851.59	1344062.20	Картометрический метод	5.00	–
н50	363870.79	1344066.93	Картометрический метод	5.00	–
н51	363903.47	1344068.77	Картометрический метод	5.00	–
н52	363946.34	1344063.29	Картометрический метод	5.00	–
н53	363978.95	1344053.91	Картометрический метод	5.00	–
н54	364008.59	1344032.34	Картометрический метод	5.00	–
н55	364032.37	1344010.67	Картометрический метод	5.00	–
н56	364034.02	1344005.07	Картометрический метод	5.00	–
н57	364035.44	1343985.62	Картометрический метод	5.00	–
н58	364041.39	1343971.01	Картометрический метод	5.00	–
н59	364068.90	1343943.45	Картометрический метод	5.00	–

н60	364089.50	1343913.77	Картометрический метод	5.00	–
н61	364099.38	1343892.81	Картометрический метод	5.00	–
н62	364100.07	1343880.72	Картометрический метод	5.00	–
н63	364093.79	1343868.15	Картометрический метод	5.00	–
н64	364078.96	1343847.20	Картометрический метод	5.00	–
н65	364074.13	1343825.93	Картометрический метод	5.00	–
н66	364079.25	1343806.97	Картометрический метод	5.00	–
н67	364089.65	1343798.30	Картометрический метод	5.00	–
н68	364106.60	1343795.94	Картометрический метод	5.00	–
н69	364119.92	1343778.04	Картометрический метод	5.00	–
н70	364135.51	1343737.72	Картометрический метод	5.00	–
н71	364157.49	1343720.34	Картометрический метод	5.00	–
н72	364180.17	1343695.51	Картометрический метод	5.00	–
н73	364198.60	1343643.02	Картометрический метод	5.00	–
н74	364210.95	1343516.68	Картометрический метод	5.00	–
н75	364206.65	1343463.55	Картометрический метод	5.00	–
н76	364197.67	1343427.22	Картометрический метод	5.00	–
н77	364147.31	1343332.68	Картометрический метод	5.00	–
н78	364134.82	1343291.66	Картометрический метод	5.00	–
н79	364125.45	1343254.55	Картометрический метод	5.00	–
н80	364095.39	1343212.36	Картометрический метод	5.00	–
н81	364067.67	1343189.70	Картометрический метод	5.00	–
н82	364122.36	1343091.85	Картометрический метод	5.00	–
н83	364118.54	1343021.53	Картометрический метод	5.00	–
н84	364152.37	1342993.33	Картометрический метод	5.00	–
н85	364174.47	1342977.93	Картометрический метод	5.00	–
н86	364191.41	1342979.73	Картометрический метод	5.00	–
н87	364206.18	1342981.59	Картометрический метод	5.00	–
н88	364247.60	1343012.07	Картометрический метод	5.00	–
н89	364269.98	1343014.88	Картометрический метод	5.00	–
н90	364293.19	1343008.43	Картометрический метод	5.00	–
н91	364352.30	1342981.98	Картометрический метод	5.00	–
н92	364388.98	1342954.07	Картометрический метод	5.00	–
н93	364419.62	1342924.44	Картометрический метод	5.00	–

н94	364427.35	1342915.42	Картометрический метод	5.00	–
н95	364434.95	1342904.25	Картометрический метод	5.00	–
н96	364435.14	1342903.73	Картометрический метод	5.00	–
н97	364439.22	1342898.21	Картометрический метод	5.00	–
н98	364445.14	1342890.11	Картометрический метод	5.00	–
н99	364448.54	1342885.12	Картометрический метод	5.00	–
н100	364452.31	1342879.09	Картометрический метод	5.00	–
н101	364456.34	1342871.93	Картометрический метод	5.00	–
н102	364459.67	1342865.42	Картометрический метод	5.00	–
н103	364462.27	1342859.93	Картометрический метод	5.00	–
н104	364464.60	1342854.67	Картометрический метод	5.00	–
н105	364466.62	1342849.82	Картометрический метод	5.00	–
н106	364468.92	1342843.90	Картометрический метод	5.00	–
н107	364473.49	1342830.39	Картометрический метод	5.00	–
н108	364475.08	1342824.88	Картометрический метод	5.00	–
н109	364476.54	1342819.18	Картометрический метод	5.00	–
н110	364478.09	1342811.93	Картометрический метод	5.00	–
н111	364479.12	1342805.87	Картометрический метод	5.00	–
н112	364480.83	1342792.86	Картометрический метод	5.00	–
н113	364496.05	1342760.78	Картометрический метод	5.00	–
н114	364495.15	1342729.39	Картометрический метод	5.00	–
н115	364488.02	1342580.95	Картометрический метод	5.00	–
н116	364490.89	1342541.05	Картометрический метод	5.00	–
н117	364493.92	1342501.18	Картометрический метод	5.00	–
н118	364496.95	1342461.32	Картометрический метод	5.00	–
н119	364472.89	1342454.18	Картометрический метод	5.00	–
н120	364435.64	1342453.04	Картометрический метод	5.00	–
н121	364315.28	1342436.78	Картометрический метод	5.00	–
н122	364150.57	1342459.79	Картометрический метод	5.00	–
н123	364124.63	1342463.67	Картометрический метод	5.00	–
н124	364065.56	1342448.72	Картометрический метод	5.00	–
н125	364052.21	1342449.00	Картометрический метод	5.00	–
н126	364048.63	1342463.11	Картометрический метод	5.00	–
н127	364035.53	1342509.77	Картометрический метод	5.00	–

н128	364008.66	1342520.46	Картометрический метод	5.00	–
н129	363998.40	1342526.94	Картометрический метод	5.00	–
н130	363996.05	1342530.04	Картометрический метод	5.00	–
н131	363994.54	1342536.24	Картометрический метод	5.00	–
н132	363912.56	1342573.04	Картометрический метод	5.00	–
н133	363931.42	1342683.71	Картометрический метод	5.00	–
н134	363860.61	1342841.00	Картометрический метод	5.00	–
н135	363854.56	1342854.44	Картометрический метод	5.00	–
н136	363849.37	1342852.40	Картометрический метод	5.00	–
н137	363834.82	1342846.68	Картометрический метод	5.00	–
н138	363808.02	1342882.39	Картометрический метод	5.00	–
н139	363786.28	1342909.80	Картометрический метод	5.00	–
н140	363770.98	1342918.67	Картометрический метод	5.00	–
н141	363746.82	1342920.28	Картометрический метод	5.00	–
н142	363721.71	1342919.25	Картометрический метод	5.00	–
н143	363715.21	1342901.40	Картометрический метод	5.00	–
н144	363675.14	1342920.85	Картометрический метод	5.00	–
н145	363616.21	1342894.92	Картометрический метод	5.00	–
н146	363571.28	1342895.36	Картометрический метод	5.00	–
н147	363551.10	1342913.59	Картометрический метод	5.00	–
н148	363503.00	1342931.33	Картометрический метод	5.00	–
н149	363448.61	1342947.92	Картометрический метод	5.00	–
н150	363442.41	1343040.15	Картометрический метод	5.00	–
н151	363434.50	1343040.14	Картометрический метод	5.00	–
н152	363434.77	1343068.87	Картометрический метод	5.00	–
н153	363439.38	1343068.93	Картометрический метод	5.00	–
н154	363432.76	1343213.90	Картометрический метод	5.00	–
н155	363417.66	1343210.86	Картометрический метод	5.00	–
н156	363413.10	1343233.54	Картометрический метод	5.00	–
н157	363431.63	1343237.36	Картометрический метод	5.00	–
н158	363429.10	1343484.89	Картометрический метод	5.00	–
н159	363437.43	1343509.75	Картометрический метод	5.00	–
н160	363439.49	1343522.46	Картометрический метод	5.00	–
н161	363445.05	1343528.19	Картометрический метод	5.00	–

н162	363449.66	1343529.95	Картометрический метод	5.00	–
н163	363463.01	1343528.96	Картометрический метод	5.00	–
н164	363470.70	1343525.71	Картометрический метод	5.00	–
н165	363474.21	1343512.23	Картометрический метод	5.00	–
н166	363478.02	1343503.15	Картометрический метод	5.00	–
н167	363482.43	1343497.89	Картометрический метод	5.00	–
н168	363490.62	1343490.55	Картометрический метод	5.00	–
н169	363497.67	1343484.10	Картометрический метод	5.00	–
н170	363504.68	1343480.59	Картометрический метод	5.00	–
н171	363510.54	1343480.59	Картометрический метод	5.00	–
н172	363516.42	1343482.36	Картометрический метод	5.00	–
н173	363521.37	1343485.27	Картометрический метод	5.00	–
н174	363525.78	1343487.91	Картометрический метод	5.00	–
н175	363536.32	1343494.06	Картометрический метод	5.00	–
н176	363540.14	1343502.26	Картометрический метод	5.00	–
н177	363547.16	1343521.90	Картометрический метод	5.00	–
н178	363551.55	1343532.45	Картометрический метод	5.00	–
н179	363554.49	1343533.92	Картометрический метод	5.00	–
н180	363557.70	1343533.61	Картометрический метод	5.00	–
н181	363562.39	1343532.74	Картометрический метод	5.00	–
н182	363568.85	1343526.89	Картометрический метод	5.00	–
н183	363574.69	1343518.68	Картометрический метод	5.00	–
н184	363580.56	1343505.21	Картометрический метод	5.00	–
н185	363586.41	1343495.83	Картометрический метод	5.00	–
н186	363595.79	1343488.21	Картометрический метод	5.00	–
н187	363609.27	1343479.43	Картометрический метод	5.00	–
н188	363616.00	1343476.19	Картометрический метод	5.00	–
н189	363621.57	1343476.19	Картометрический метод	5.00	–
н190	363627.72	1343476.50	Картометрический метод	5.00	–
н191	363633.58	1343476.77	Картометрический метод	5.00	–
н192	363638.26	1343476.50	Картометрический метод	5.00	–
н193	363640.91	1343474.15	Картометрический метод	5.00	–
н194	363641.49	1343471.22	Картометрический метод	5.00	–
н195	363641.49	1343467.71	Картометрический метод	5.00	–

н196	363641.19	1343462.72	Картометрический метод	5.00	–
н197	363642.07	1343459.20	Картометрический метод	5.00	–
н198	363644.73	1343455.40	Картометрический метод	5.00	–
н199	363647.94	1343451.30	Картометрический метод	5.00	–
н200	363649.68	1343445.42	Картометрический метод	5.00	–
н201	363649.97	1343439.00	Картометрический метод	5.00	–
н202	363650.87	1343434.30	Картометрический метод	5.00	–
н203	363651.15	1343428.16	Картометрический метод	5.00	–
н204	363651.15	1343422.59	Картометрический метод	5.00	–
н205	363645.58	1343398.87	Картометрический метод	5.00	–
н206	363642.67	1343380.70	Картометрический метод	5.00	–
н207	363642.67	1343374.82	Картометрический метод	5.00	–
н208	363644.13	1343369.26	Картометрический метод	5.00	–
н209	363646.47	1343364.59	Картометрический метод	5.00	–
н210	363649.97	1343362.22	Картометрический метод	5.00	–
н211	363654.09	1343361.64	Картометрический метод	5.00	–
н212	363658.78	1343361.06	Картометрический метод	5.00	–
н213	363662.58	1343359.00	Картометрический метод	5.00	–
н214	363675.34	1343354.05	Картометрический метод	5.00	–
н215	363682.06	1343355.21	Картометрический метод	5.00	–
н216	363685.88	1343356.08	Картометрический метод	5.00	–
н217	363688.82	1343359.60	Картометрический метод	5.00	–
н218	363690.86	1343363.70	Картометрический метод	5.00	–
н219	363693.79	1343376.59	Картометрический метод	5.00	–
н220	363698.19	1343385.39	Картометрический метод	5.00	–
н221	363702.29	1343389.48	Картометрический метод	5.00	–
н222	363708.44	1343390.37	Картометрический метод	5.00	–
н223	363714.59	1343389.18	Картометрический метод	5.00	–
н224	363718.98	1343385.67	Картометрический метод	5.00	–
н225	363724.55	1343382.45	Картометрический метод	5.00	–
н226	363730.41	1343378.35	Картометрический метод	5.00	–
н227	363736.86	1343376.88	Картометрический метод	5.00	–
н228	363743.89	1343377.17	Картометрический метод	5.00	–
н229	363751.79	1343379.22	Картометрический метод	5.00	–

н230	363755.61	1343381.86	Картометрический метод	5.00	–
н231	363757.96	1343387.42	Картометрический метод	5.00	–
н232	363758.83	1343395.65	Картометрический метод	5.00	–
н233	363760.29	1343403.53	Картометрический метод	5.00	–
н234	363759.70	1343411.16	Картометрический метод	5.00	–
н235	363758.25	1343415.55	Картометрический метод	5.00	–
н236	363755.32	1343420.25	Картометрический метод	5.00	–
н237	363752.08	1343424.65	Картометрический метод	5.00	–
н238	363751.21	1343432.85	Картометрический метод	5.00	–
н239	363751.21	1343437.83	Картометрический метод	5.00	–
н240	363755.90	1343443.09	Картометрический метод	5.00	–
н241	363761.76	1343447.79	Картометрический метод	5.00	–
н242	363766.87	1343449.24	Картометрический метод	5.00	–
н243	363772.17	1343448.80	Картометрический метод	5.00	–
н244	363777.57	1343446.47	Картометрический метод	5.00	–
н245	363783.74	1343443.68	Картометрический метод	5.00	–
н246	363791.78	1343436.22	Картометрический метод	5.00	–
н247	363796.19	1343426.10	Картометрический метод	5.00	–
н248	363796.47	1343419.35	Картометрический метод	5.00	–
н249	363795.00	1343412.92	Картометрический метод	5.00	–
н250	363793.25	1343407.06	Картометрический метод	5.00	–
н251	363793.25	1343400.03	Картометрический метод	5.00	–
н252	363793.55	1343394.17	Картометрический метод	5.00	–
н253	363795.60	1343387.28	Картометрический метод	5.00	–
н254	363797.19	1343381.58	Картометрический метод	5.00	–
н255	363800.14	1343376.14	Картометрический метод	5.00	–
н256	363803.36	1343370.89	Картометрический метод	5.00	–
н257	363804.10	1343367.23	Картометрический метод	5.00	–
н258	363804.33	1343360.85	Картометрический метод	5.00	–
н259	363809.08	1343357.22	Картометрический метод	5.00	–
н260	363815.67	1343354.05	Картометрический метод	5.00	–
н261	363819.25	1343351.25	Картометрический метод	5.00	–
н262	363823.66	1343347.59	Картометрический метод	5.00	–
н263	363828.19	1343340.26	Картометрический метод	5.00	–



н264	363833.76	1343331.90	Картометрический метод	5.00	–
н265	363834.63	1343327.22	Картометрический метод	5.00	–
н266	363834.20	1343320.48	Картометрический метод	5.00	–
н267	363829.71	1343308.99	Картометрический метод	5.00	–
н268	363831.12	1343305.98	Картометрический метод	5.00	–
н269	363834.05	1343303.48	Картометрический метод	5.00	–
н270	363837.87	1343301.73	Картометрический метод	5.00	–
н271	363841.82	1343301.15	Картометрический метод	5.00	–
н272	363847.54	1343301.73	Картометрический метод	5.00	–
н273	363852.06	1343303.64	Картометрический метод	5.00	–
н274	363855.87	1343306.12	Картометрический метод	5.00	–
н275	363861.30	1343312.00	Картометрический метод	5.00	–
н276	363863.79	1343317.13	Картометрический метод	5.00	–
н277	363867.30	1343326.34	Картометрический метод	5.00	–
н278	363870.68	1343339.23	Картометрический метод	5.00	–
н279	363871.55	1343347.72	Картометрический метод	5.00	–
н280	363870.08	1343353.15	Картометрический метод	5.00	–
н281	363868.04	1343358.42	Картометрический метод	5.00	–
н282	363867.00	1343363.98	Картометрический метод	5.00	–
н283	363867.61	1343367.36	Картометрический метод	5.00	–
н284	363869.50	1343373.94	Картометрический метод	5.00	–
н285	363871.55	1343377.90	Картометрический метод	5.00	–
н286	363873.88	1343380.99	Картометрический метод	5.00	–
н287	363877.57	1343383.47	Картометрический метод	5.00	–
н288	363881.22	1343385.08	Картометрический метод	5.00	–
н289	363882.32	1343385.03	Картометрический метод	5.00	–
н290	363887.73	1343380.41	Картометрический метод	5.00	–
н291	363896.52	1343372.04	Картометрический метод	5.00	–
н292	363903.70	1343364.41	Картометрический метод	5.00	–
н293	363905.60	1343359.89	Картометрический метод	5.00	–
н294	363911.78	1343350.55	Картометрический метод	5.00	–
н295	363918.42	1343348.86	Картометрический метод	5.00	–
н296	363921.69	1343348.63	Картометрический метод	5.00	–
н297	363922.30	1343357.48	Картометрический метод	5.00	–

н298	363920.47	1343394.38	Картометрический метод	5.00	–
н299	363923.83	1343406.28	Картометрический метод	5.00	–
н300	363928.70	1343408.72	Картометрический метод	5.00	–
н301	363950.47	1343403.63	Картометрический метод	5.00	–
н302	363947.99	1343422.07	Картометрический метод	5.00	–
н303	363888.11	1343448.20	Картометрический метод	5.00	–
н304	363832.09	1343440.79	Картометрический метод	5.00	–
н305	363780.11	1343471.96	Картометрический метод	5.00	–
н306	363735.66	1343467.35	Картометрический метод	5.00	–
н307	363722.48	1343488.76	Картометрический метод	5.00	–
н308	363719.52	1343522.70	Картометрический метод	5.00	–
н309	363711.62	1343536.21	Картометрический метод	5.00	–
н310	363699.50	1343536.28	Картометрический метод	5.00	–
н311	363666.63	1343506.79	Картометрический метод	5.00	–
н312	363628.09	1343520.97	Картометрический метод	5.00	–
н313	363594.09	1343530.04	Картометрический метод	5.00	–
н314	363557.30	1343559.21	Картометрический метод	5.00	–
н315	363538.75	1343560.83	Картометрический метод	5.00	–
н316	363507.31	1343537.03	Картометрический метод	5.00	–
н317	363481.26	1343528.08	Картометрический метод	5.00	–
н318	363430.21	1343531.52	Картометрический метод	5.00	–
н319	363428.89	1343489.33	Картометрический метод	5.00	–
н320	363421.62	1343480.14	Картометрический метод	5.00	–
н321	363415.36	1343475.60	Картометрический метод	5.00	–
н322	363409.26	1343473.41	Картометрический метод	5.00	–
н323	363396.51	1343471.08	Картометрический метод	5.00	–
н324	363389.54	1343469.86	Картометрический метод	5.00	–
н325	363377.90	1343465.49	Картометрический метод	5.00	–
н326	363373.95	1343466.10	Картометрический метод	5.00	–
н327	363352.80	1343482.54	Картометрический метод	5.00	–
н328	363343.21	1343487.42	Картометрический метод	5.00	–
н329	363327.67	1343488.48	Картометрический метод	5.00	–
н330	363320.29	1343487.81	Картометрический метод	5.00	–
н331	363317.61	1343483.62	Картометрический метод	5.00	–

н332	363316.77	1343478.25	Картометрический метод	5.00	–
н333	363317.95	1343473.05	Картометрический метод	5.00	–
н334	363320.63	1343470.03	Картометрический метод	5.00	–
н335	363334.37	1343463.99	Картометрический метод	5.00	–
н336	363337.39	1343457.62	Картометрический метод	5.00	–
н337	363337.56	1343450.58	Картометрический метод	5.00	–
н338	363336.05	1343444.21	Картометрический метод	5.00	–
н339	363325.66	1343433.64	Картометрический метод	5.00	–
н340	363320.13	1343430.62	Картометрический метод	5.00	–
н341	363315.27	1343425.59	Картометрический метод	5.00	–
н342	363314.26	1343418.72	Картометрический метод	5.00	–
н343	363315.94	1343411.34	Картометрический метод	5.00	–
н344	363319.46	1343405.97	Картометрический метод	5.00	–
н345	363320.80	1343400.94	Картометрический метод	5.00	–
н346	363318.95	1343399.09	Картометрический метод	5.00	–
н347	363313.76	1343399.09	Картометрический метод	5.00	–
н348	363301.36	1343406.14	Картометрический метод	5.00	–
н349	363287.45	1343406.82	Картометрический метод	5.00	–
н350	363277.67	1343405.52	Картометрический метод	5.00	–
н351	363273.06	1343404.05	Картометрический метод	5.00	–
н352	363271.02	1343401.65	Картометрический метод	5.00	–
н353	363270.84	1343397.58	Картометрический метод	5.00	–
н354	363275.46	1343385.39	Картометрический метод	5.00	–
н355	363275.09	1343382.44	Картометрический метод	5.00	–
н356	363270.10	1343379.85	Картометрический метод	5.00	–
н357	363257.73	1343376.71	Картометрический метод	5.00	–
н358	363255.52	1343374.31	Картометрический метод	5.00	–
н359	363251.71	1343363.69	Картометрический метод	5.00	–
н360	363249.24	1343362.38	Картометрический метод	5.00	–
н361	363246.77	1343362.82	Картометрический метод	5.00	–
н362	363237.91	1343374.31	Картометрический метод	5.00	–
н363	363232.10	1343387.54	Картометрический метод	5.00	–
н364	363227.89	1343394.51	Картометрический метод	5.00	–
н365	363222.31	1343398.01	Картометрический метод	5.00	–

н366	363218.09	1343397.70	Картометрический метод	5.00	–
н367	363211.71	1343395.13	Картометрический метод	5.00	–
н368	363204.20	1343393.28	Картометрический метод	5.00	–
н369	363198.81	1343394.59	Картометрический метод	5.00	–
н370	363195.87	1343397.93	Картометрический метод	5.00	–
н371	363193.13	1343410.08	Картометрический метод	5.00	–
н372	363188.78	1343418.09	Картометрический метод	5.00	–
н373	363256.70	1343466.51	Картометрический метод	5.00	–
н374	363278.62	1343506.55	Картометрический метод	5.00	–
н375	363299.73	1343505.14	Картометрический метод	5.00	–
н376	363310.75	1343534.79	Картометрический метод	5.00	–
н377	363292.59	1343542.77	Картометрический метод	5.00	–
н378	363270.69	1343684.81	Картометрический метод	5.00	–
н379	363239.60	1343680.15	Картометрический метод	5.00	–
н380	363233.09	1343805.18	Картометрический метод	5.00	–
н381	363230.43	1343910.72	Картометрический метод	5.00	–
н382	363231.69	1344119.41	Картометрический метод	5.00	–
н383	363194.62	1344101.77	Картометрический метод	5.00	–
н384	363000.43	1344100.54	Картометрический метод	5.00	–
н385	362951.59	1344082.93	Картометрический метод	5.00	–
н386	362899.68	1344028.82	Картометрический метод	5.00	–
н387	362862.64	1344017.14	Картометрический метод	5.00	–
н388	362862.81	1344025.29	Картометрический метод	5.00	–
н389	362874.90	1344036.72	Картометрический метод	5.00	–
н390	362876.94	1344048.96	Картометрический метод	5.00	–
н391	362868.78	1344058.84	Картометрический метод	5.00	–
н392	362833.19	1344060.28	Картометрический метод	5.00	–
н393	362817.38	1344066.29	Картометрический метод	5.00	–
н394	362803.00	1344076.70	Картометрический метод	5.00	–
н395	362794.96	1344088.98	Картометрический метод	5.00	–
н396	362792.43	1344102.49	Картометрический метод	5.00	–
н397	362794.51	1344116.68	Картометрический метод	5.00	–
н398	362801.78	1344126.58	Картометрический метод	5.00	–
н399	362818.17	1344137.00	Картометрический метод	5.00	–

н400	362923.60	1344163.33	Картометрический метод	5.00	–
н401	362943.66	1344173.84	Картометрический метод	5.00	–
н402	362954.32	1344188.57	Картометрический метод	5.00	–
н403	362957.98	1344207.33	Картометрический метод	5.00	–
н404	362964.51	1344230.61	Картометрический метод	5.00	–
н405	362978.65	1344249.49	Картометрический метод	5.00	–
н1	362992.09	1344257.51	Картометрический метод	5.00	–
Граница1(2)	–	–	–	–	–
н406	363752.40	1344034.50	Картометрический метод	5.00	–
н407	363752.90	1344024.50	Картометрический метод	5.00	–
н408	363742.80	1344024.00	Картометрический метод	5.00	–
н409	363742.30	1344034.00	Картометрический метод	5.00	–
н406	363752.40	1344034.50	Картометрический метод	5.00	–
Граница1(3)	–	–	–	–	–
н410	363786.60	1344105.50	Картометрический метод	5.00	–
н411	363787.80	1344097.30	Картометрический метод	5.00	–
н412	363779.70	1344096.10	Картометрический метод	5.00	–
н413	363778.50	1344104.30	Картометрический метод	5.00	–
н410	363786.60	1344105.50	Картометрический метод	5.00	–
Граница1(4)	–	–	–	–	–
н414	363799.30	1344027.80	Картометрический метод	5.00	–
н415	363800.30	1344019.70	Картометрический метод	5.00	–
н416	363792.10	1344018.70	Картометрический метод	5.00	–
н417	363791.20	1344026.90	Картометрический метод	5.00	–
н414	363799.30	1344027.80	Картометрический метод	5.00	–
Граница1(5)	–	–	–	–	–
н418	363023.00	1344218.60	Картометрический метод	5.00	–
н419	363026.50	1344217.70	Картометрический метод	5.00	–
н420	363025.60	1344214.20	Картометрический метод	5.00	–
н421	363022.10	1344215.10	Картометрический метод	5.00	–
н418	363023.00	1344218.60	Картометрический метод	5.00	–
Граница1(6)	–	–	–	–	–
н422	363525.20	1344088.30	Картометрический метод	5.00	–
н423	363528.70	1344087.40	Картометрический метод	5.00	–
н424	363527.80	1344083.90	Картометрический метод	5.00	–
н425	363524.40	1344084.80	Картометрический метод	5.00	–

н422	363525.20	1344088.30	Картометрический метод	5.00	–
Граница1(7)	–	–	–	–	–
н426	363323.10	1344140.90	Картометрический метод	5.00	–
н427	363326.60	1344140.00	Картометрический метод	5.00	–
н428	363325.70	1344136.60	Картометрический метод	5.00	–
н429	363322.20	1344137.40	Картометрический метод	5.00	–
н426	363323.10	1344140.90	Картометрический метод	5.00	–
Граница1(8)	–	–	–	–	–
н430	363819.50	1343889.80	Картометрический метод	5.00	–
н431	363820.10	1343886.20	Картометрический метод	5.00	–
н432	363816.60	1343885.70	Картометрический метод	5.00	–
н433	363816.00	1343889.20	Картометрический метод	5.00	–
н430	363819.50	1343889.80	Картометрический метод	5.00	–
Граница1(9)	–	–	–	–	–
н434	364068.89	1342462.70	Картометрический метод	5.00	–
н435	364070.00	1342459.29	Картометрический метод	5.00	–
н436	364066.60	1342458.21	Картометрический метод	5.00	–
н437	364065.50	1342461.60	Картометрический метод	5.00	–
н434	364068.89	1342462.70	Картометрический метод	5.00	–
Граница1(10)	–	–	–	–	–
н438	363849.60	1343704.70	Картометрический метод	5.00	–
н439	363850.10	1343701.20	Картометрический метод	5.00	–
н440	363846.60	1343700.60	Картометрический метод	5.00	–
н441	363846.10	1343704.10	Картометрический метод	5.00	–
н438	363849.60	1343704.70	Картометрический метод	5.00	–
Граница1(11)	–	–	–	–	–
н442	363887.80	1343469.20	Картометрический метод	5.00	–
н443	363888.30	1343465.70	Картометрический метод	5.00	–
н444	363884.80	1343465.20	Картометрический метод	5.00	–
н445	363884.30	1343468.70	Картометрический метод	5.00	–
н442	363887.80	1343469.20	Картометрический метод	5.00	–
Граница1(12)	–	–	–	–	–
н446	364386.33	1343060.92	Картометрический метод	5.00	–
н447	364421.28	1343005.32	Картометрический метод	5.00	–
н448	364381.99	1342982.10	Картометрический метод	5.00	–
н449	364346.93	1343037.23	Картометрический метод	5.00	–
н446	364386.33	1343060.92	Картометрический метод	5.00	–

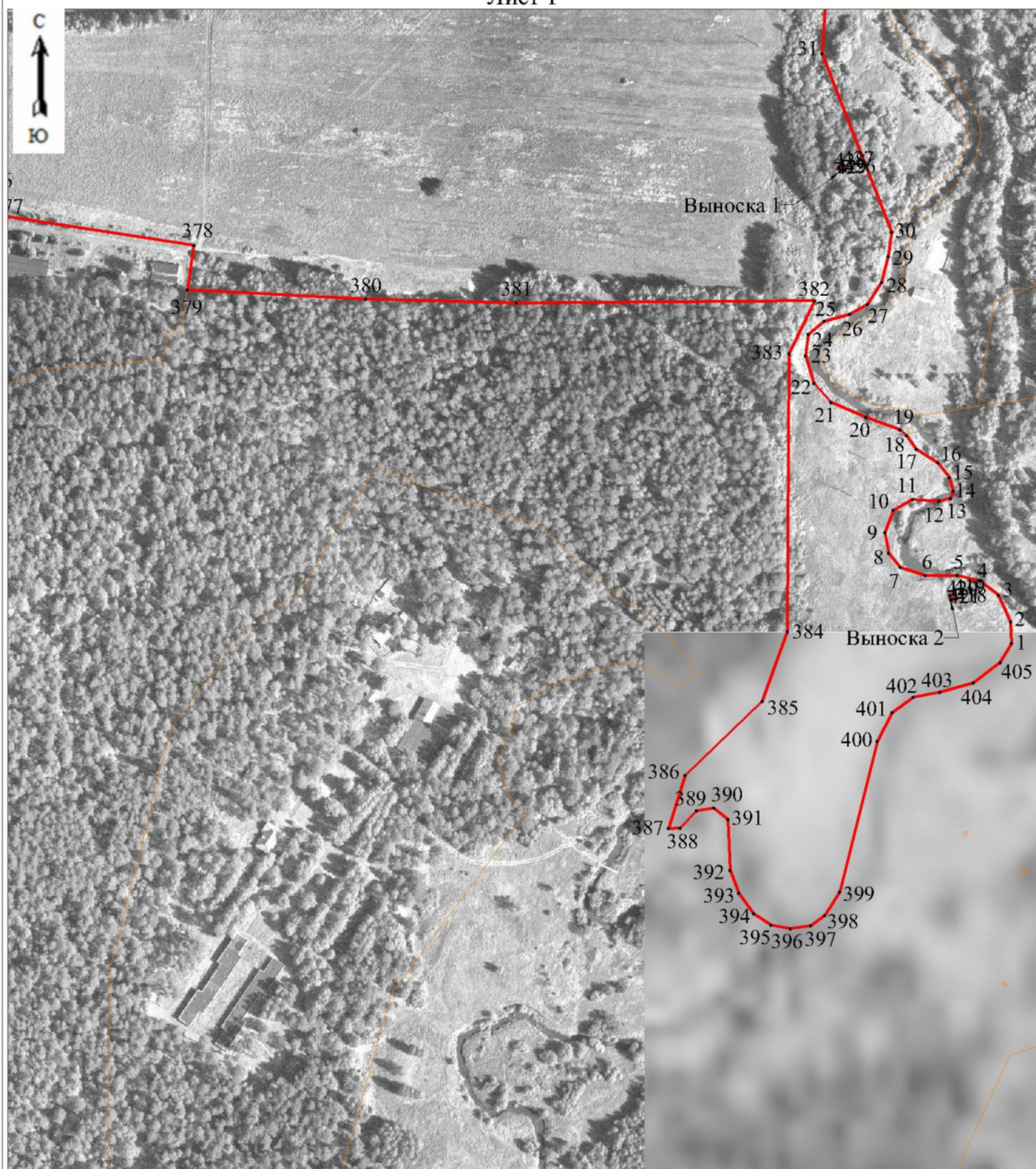
## 3. Сведения о характерных точках части (частей) границы объекта

Обозначение характерных точек части границы	Координаты, м		Метод определения координат характерной точки	Средняя квадратическая погрешность положения характерной точки ( $M_i$ ), м	Описание обозначения точки на местности (при наличии)
	X	Y			
1	2	3	4	5	6
-	-	-	-	-	-







Раздел 4  
План границ объекта  
Лист 1



Масштаб 1:4000



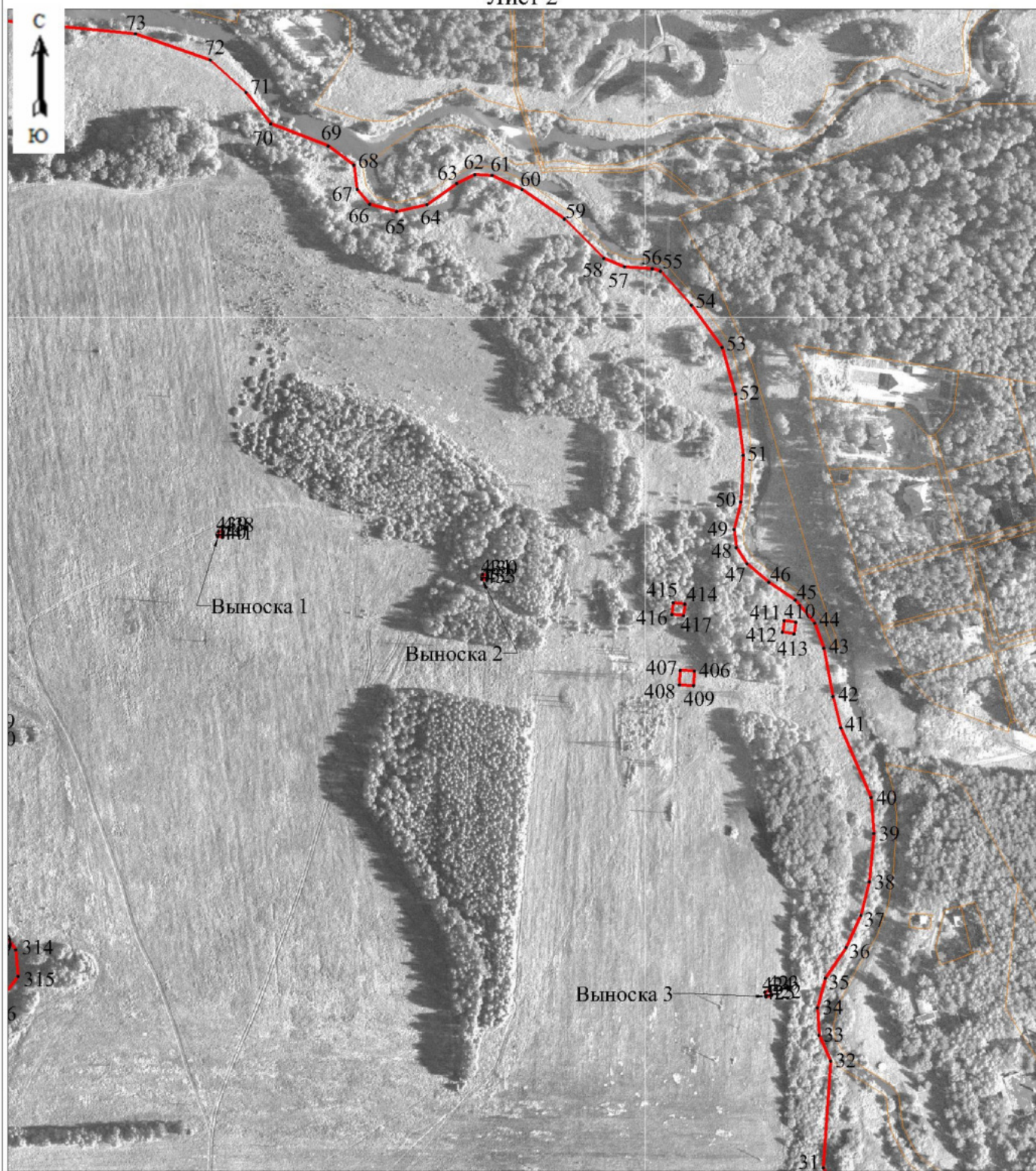
Выноска 1  
Масштаб 1:500




Выноска 2  
Масштаб 1:500

Раздел 4  
План границ объекта

Лист 2



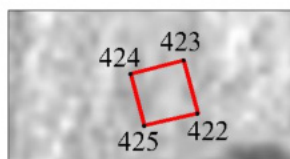
Масштаб 1:4000



Выноска 1  
Масштаб 1:500



Выноска 2  
Масштаб 1:500




Выноска 3  
Масштаб 1:500

Раздел 4  
План границ объекта

Лист 3



Масштаб 1:4000




Выноска 1  
Масштаб 1:500

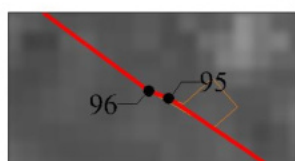
Раздел 4  
План границ объекта  
Лист 4



Масштаб 1:4000



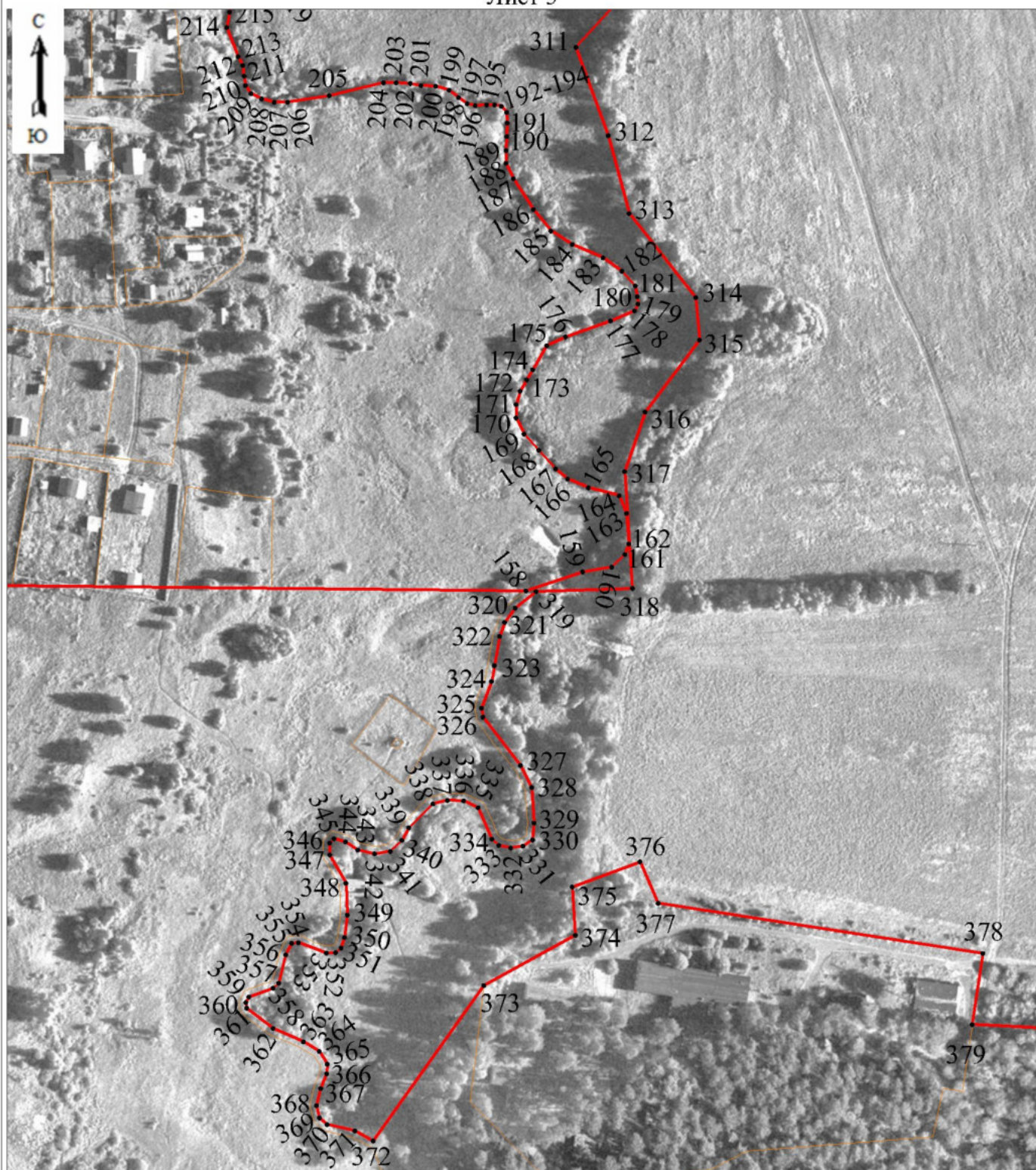
Выноска 1  
Масштаб 1:500



Выноска 2  
Масштаб 1:200

Раздел 4  
План границ объекта

Лист 5



Масштаб 1:2500

Используемые условные знаки и обозначения:

- Характерная точка границы, сведения о которой позволяют однозначно определить ее положение на местности.
- Граница населенного пункта.

Подпись \_\_\_\_\_



A handwritten signature in blue ink, appearing to be "Горулев Д. С.", written over a horizontal line.

(Горулев Д. С.)

*Место для оттиска печати (при наличии) лица, составившего описание местоположения границ объекта*

**ОПИСАНИЕ МЕСТОПОЛОЖЕНИЯ ГРАНИЦ**  
Граница населенного пункта д. Мутовки Туношенского сельского поселения  
Ярославского муниципального района Ярославской области  
(наименование объекта, местоположение границ которого описано (далее - объект))

**Раздел 1**

Сведения об объекте		
№ п/п	Характеристики объекта	Описание характеристик
1	2	3
1	Местоположение объекта	д. Мутовки Туношенского сельского поселения Ярославского муниципального района Ярославской области
2	Площадь объекта +/- величина погрешности определения площади (P+/- Дельта P)	131785 кв.м ± 3741 кв.м
3	Иные характеристики объекта	–

## Раздел 2

Сведения о местоположении границ объекта					
1. Система координат <u>МСК-76</u>					
2. Сведения о характерных точках границ объекта					
Обозначение характерных точек границ	Координаты, м		Метод определения координат характерной точки	Средняя квадратическая погрешность положения характерной точки (M <sub>t</sub> ), м	Описание обозначения точки на местности (при наличии)
	X	Y			
1	2	3	4	5	6
н1	359037.67	1347300.03	Картометрический метод	5.00	–
н2	359007.73	1347274.19	Картометрический метод	5.00	–
н3	358992.11	1347207.93	Картометрический метод	5.00	–
н4	359009.77	1347153.05	Картометрический метод	5.00	–
н5	358986.53	1347107.44	Картометрический метод	5.00	–
н6	358948.41	1347100.93	Картометрический метод	5.00	–
н7	358878.46	1347075.26	Картометрический метод	5.00	–
н8	358880.36	1347069.57	Картометрический метод	5.00	–
н9	358940.27	1346933.54	Картометрический метод	5.00	–
н10	358942.97	1346908.47	Картометрический метод	5.00	–
н11	358934.02	1346890.58	Картометрический метод	5.00	–
н12	358891.99	1346869.10	Картометрический метод	5.00	–
н13	358826.71	1346827.04	Картометрический метод	5.00	–
н14	358787.01	1346741.95	Картометрический метод	5.00	–
н15	358798.61	1346734.21	Картометрический метод	5.00	–
н16	358842.72	1346728.01	Картометрический метод	5.00	–
н17	358865.15	1346714.08	Картометрический метод	5.00	–
н18	358872.12	1346693.17	Картометрический метод	5.00	–
н19	358876.76	1346657.56	Картометрический метод	5.00	–
н20	358884.50	1346639.75	Картометрический метод	5.00	–
н21	358909.02	1346633.37	Картометрический метод	5.00	–
н22	358910.48	1346638.99	Картометрический метод	5.00	–
н23	358912.03	1346646.79	Картометрический метод	5.00	–
н24	358926.35	1346679.66	Картометрический метод	5.00	–
н25	358932.20	1346694.67	Картометрический метод	5.00	–



н26	358943.05	1346728.21	Картометрический метод	5.00	–
н27	358962.72	1346776.57	Картометрический метод	5.00	–
н28	358969.91	1346784.15	Картометрический метод	5.00	–
н29	358981.75	1346791.19	Картометрический метод	5.00	–
н30	358996.16	1346794.74	Картометрический метод	5.00	–
н31	359007.63	1346796.18	Картометрический метод	5.00	–
н32	359007.44	1346798.77	Картометрический метод	5.00	–
н33	359036.05	1346798.02	Картометрический метод	5.00	–
н34	359066.79	1346791.90	Картометрический метод	5.00	–
н35	359089.90	1346794.31	Картометрический метод	5.00	–
н36	359125.00	1346797.89	Картометрический метод	5.00	–
н37	359127.47	1346800.64	Картометрический метод	5.00	–
н38	359130.15	1346802.45	Картометрический метод	5.00	–
н39	359132.99	1346804.26	Картометрический метод	5.00	–
н40	359135.42	1346805.35	Картометрический метод	5.00	–
н41	359138.78	1346805.78	Картометрический метод	5.00	–
н42	359142.01	1346805.03	Картометрический метод	5.00	–
н43	359144.74	1346803.17	Картометрический метод	5.00	–
н44	359152.13	1346810.82	Картометрический метод	5.00	–
н45	359154.66	1346817.52	Картометрический метод	5.00	–
н46	359163.12	1346819.49	Картометрический метод	5.00	–
н47	359197.17	1346820.27	Картометрический метод	5.00	–
н48	359221.12	1346821.47	Картометрический метод	5.00	–
н49	359233.43	1346823.58	Картометрический метод	5.00	–
н50	359256.14	1346832.74	Картометрический метод	5.00	–
н51	359249.60	1346857.32	Картометрический метод	5.00	–
н52	359225.05	1346920.36	Картометрический метод	5.00	–
н53	359216.37	1346943.33	Картометрический метод	5.00	–
н54	359195.68	1347004.58	Картометрический метод	5.00	–
н55	359191.23	1347008.73	Картометрический метод	5.00	–
н56	359185.07	1347010.68	Картометрический метод	5.00	–
н57	359180.23	1347009.64	Картометрический метод	5.00	–
н58	359178.28	1347013.46	Картометрический метод	5.00	–
н59	359183.60	1347017.93	Картометрический метод	5.00	–

н60	359181.98	1347028.37	Картометрический метод	5.00	–
н61	359162.88	1347078.11	Картометрический метод	5.00	–
н62	359159.74	1347083.22	Картометрический метод	5.00	–
н63	359153.71	1347086.68	Картометрический метод	5.00	–
н64	359152.12	1347091.32	Картометрический метод	5.00	–
н65	359150.63	1347095.67	Картометрический метод	5.00	–
н66	359156.14	1347097.56	Картометрический метод	5.00	–
н67	359100.28	1347248.57	Картометрический метод	5.00	–
н68	359090.89	1347287.16	Картометрический метод	5.00	–
н1	359037.67	1347300.03	Картометрический метод	5.00	–

3. Сведения о характерных точках части (частей) границы объекта

Обозначение характерных точек части границы	Координаты, м		Метод определения координат характерной точки	Средняя квадратическая погрешность положения характерной точки (M <sub>t</sub> ), м	Описание обозначения точки на местности (при наличии)
	X	Y			
1	2	3	4	5	6
–	–	–	–	–	–

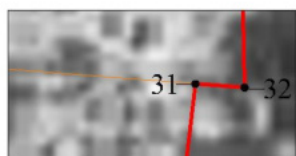


Раздел 4  
План границ объекта


Лист 1




Масштаб 1:4000



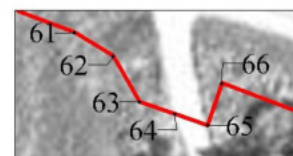
Выноска 1  
Масштаб 1:400



Выноска 2  
Масштаб 1:1250



Выноска 3  
Масштаб 1:1250



Выноска 4  
Масштаб 1:1000

Используемые условные знаки и обозначения:

- Характерная точка границы, сведения о которой позволяют однозначно определить ее положение на местности.
- Граница населенного пункта.

Подпись \_\_\_\_\_



\_\_\_\_\_ (Горулев Д. С.)

*Место для оттиска печати (при наличии) лица, составившего описание местоположения границ объекта*

**ОПИСАНИЕ МЕСТОПОЛОЖЕНИЯ ГРАНИЦ**  
Граница населенного пункта д. Новоселки Туношенского сельского поселения  
Ярославского муниципального района Ярославской области  
(наименование объекта, местоположение границ которого описано (далее - объект))

**Раздел 1**

Сведения об объекте

Сведения об объекте		
№ п/п	Характеристики объекта	Описание характеристик
1	2	3
1	Местоположение объекта	д. Новоселки Туношенского сельского поселения Ярославского муниципального района Ярославской области
2	Площадь объекта +/- величина погрешности определения площади (P+/- Дельта P)	195225 кв.м ± 4970 кв.м
3	Иные характеристики объекта	–

## Раздел 2

Сведения о местоположении границ объекта					
1. Система координат <u>МСК-76</u>					
2. Сведения о характерных точках границ объекта					
Обозначение характерных точек границ	Координаты, м		Метод определения координат характерной точки	Средняя квадратическая погрешность положения характерной точки (M <sub>t</sub> ), м	Описание обозначения точки на местности (при наличии)
	X	Y			
1	2	3	4	5	6
Граница1(1)	–	–	–	–	–
н1	358854.56	1348271.79	Картометрический метод	5.00	–
н2	358949.34	1348283.67	Картометрический метод	5.00	–
н3	359084.43	1348289.58	Картометрический метод	5.00	–
н4	359083.42	1348276.90	Картометрический метод	5.00	–
н5	359081.27	1348250.77	Картометрический метод	5.00	–
н6	359080.13	1348236.69	Картометрический метод	5.00	–
н7	359075.08	1348237.54	Картометрический метод	5.00	–
н8	359071.76	1348187.08	Картометрический метод	5.00	–
н9	359078.49	1348146.17	Картометрический метод	5.00	–
н10	359053.00	1348155.44	Картометрический метод	5.00	–
н11	359032.14	1348146.17	Картометрический метод	5.00	–
н12	359020.77	1348141.12	Картометрический метод	5.00	–
н13	359018.61	1348147.24	Картометрический метод	5.00	–
н14	359017.73	1348149.73	Картометрический метод	5.00	–
н15	359005.86	1348174.48	Картометрический метод	5.00	–
н16	359003.77	1348178.85	Картометрический метод	5.00	–
н17	358989.17	1348199.51	Картометрический метод	5.00	–
н18	358988.77	1348200.08	Картометрический метод	5.00	–
н19	358962.56	1348213.48	Картометрический метод	5.00	–
н20	358947.87	1348212.13	Картометрический метод	5.00	–
н21	358934.79	1348210.93	Картометрический метод	5.00	–
н22	358927.86	1348210.29	Картометрический метод	5.00	–
н23	358912.87	1348208.91	Картометрический метод	5.00	–
н24	358894.33	1348205.35	Картометрический метод	5.00	–
н25	358889.74	1348204.47	Картометрический метод	5.00	–

н26	358862.99	1348199.32	Картометрический метод	5.00	–
н27	358862.95	1348199.34	Картометрический метод	5.00	–
н28	358835.08	1348194.00	Картометрический метод	5.00	–
н29	358832.16	1348193.40	Картометрический метод	5.00	–
н30	358807.11	1348188.76	Картометрический метод	5.00	–
н31	358793.71	1348244.25	Картометрический метод	5.00	–
н32	358794.74	1348259.21	Картометрический метод	5.00	–
н1	358854.56	1348271.79	Картометрический метод	5.00	–
Граница1(2)	–	–	–	–	–
н33	359050.24	1348842.07	Картометрический метод	5.00	–
н34	359053.89	1348841.35	Картометрический метод	5.00	–
н35	359096.71	1348837.33	Картометрический метод	5.00	–
н36	359097.15	1348794.41	Картометрический метод	5.00	–
н37	359076.23	1348799.33	Картометрический метод	5.00	–
н38	359078.81	1348787.56	Картометрический метод	5.00	–
н39	359084.22	1348788.82	Картометрический метод	5.00	–
н40	359091.43	1348754.18	Картометрический метод	5.00	–
н41	359089.92	1348733.61	Картометрический метод	5.00	–
н42	359103.35	1348729.92	Картометрический метод	5.00	–
н43	359112.42	1348746.53	Картометрический метод	5.00	–
н44	359118.78	1348726.96	Картометрический метод	5.00	–
н45	359128.82	1348712.89	Картометрический метод	5.00	–
н46	359136.97	1348707.90	Картометрический метод	5.00	–
н47	359195.98	1348704.61	Картометрический метод	5.00	–
н48	359202.00	1348703.02	Картометрический метод	5.00	–
н49	359203.93	1348693.31	Картометрический метод	5.00	–
н50	359171.56	1348673.47	Картометрический метод	5.00	–
н51	359171.24	1348666.37	Картометрический метод	5.00	–
н52	359166.26	1348665.25	Картометрический метод	5.00	–
н53	359159.86	1348666.07	Картометрический метод	5.00	–
н54	359128.90	1348655.28	Картометрический метод	5.00	–
н55	359128.23	1348655.81	Картометрический метод	5.00	–
н56	359118.01	1348652.40	Картометрический метод	5.00	–
н57	359105.05	1348647.77	Картометрический метод	5.00	–



н58	359093.17	1348649.21	Картометрический метод	5.00	–
н59	359093.54	1348612.59	Картометрический метод	5.00	–
н60	359074.05	1348454.44	Картометрический метод	5.00	–
н61	359062.37	1348419.18	Картометрический метод	5.00	–
н62	359060.50	1348417.08	Картометрический метод	5.00	–
н63	359057.71	1348417.84	Картометрический метод	5.00	–
н64	359052.72	1348419.20	Картометрический метод	5.00	–
н65	359054.21	1348302.43	Картометрический метод	5.00	–
н66	358948.15	1348297.63	Картометрический метод	5.00	–
н67	358852.24	1348285.61	Картометрический метод	5.00	–
н68	358794.01	1348273.34	Картометрический метод	5.00	–
н69	358780.98	1348274.72	Картометрический метод	5.00	–
н70	358774.06	1348287.04	Картометрический метод	5.00	–
н71	358768.62	1348286.84	Картометрический метод	5.00	–
н72	358768.11	1348313.95	Картометрический метод	5.00	–
н73	358768.11	1348316.47	Картометрический метод	5.00	–
н74	358768.25	1348335.87	Картометрический метод	5.00	–
н75	358768.33	1348351.15	Картометрический метод	5.00	–
н76	358768.54	1348385.69	Картометрический метод	5.00	–
н77	358768.55	1348391.37	Картометрический метод	5.00	–
н78	358768.69	1348424.51	Картометрический метод	5.00	–
н79	358768.81	1348443.15	Картометрический метод	5.00	–
н80	358768.38	1348466.43	Картометрический метод	5.00	–
н81	358767.84	1348484.86	Картометрический метод	5.00	–
н82	358778.37	1348518.35	Картометрический метод	5.00	–
н83	358784.80	1348516.93	Картометрический метод	5.00	–
н84	358791.63	1348527.99	Картометрический метод	5.00	–
н85	358830.15	1348591.32	Картометрический метод	5.00	–
н86	358830.60	1348591.78	Картометрический метод	5.00	–
н87	358826.93	1348593.36	Картометрический метод	5.00	–
н88	358828.10	1348596.11	Картометрический метод	5.00	–
н89	358831.52	1348604.09	Картометрический метод	5.00	–
н90	358832.20	1348605.39	Картометрический метод	5.00	–
н91	358834.26	1348610.47	Картометрический метод	5.00	–

н92	358835.26	1348612.80	Картометрический метод	5.00	–
н93	358835.53	1348614.41	Картометрический метод	5.00	–
н94	358836.11	1348616.15	Картометрический метод	5.00	–
н95	358837.42	1348623.35	Картометрический метод	5.00	–
н96	358838.07	1348629.62	Картометрический метод	5.00	–
н97	358838.19	1348630.66	Картометрический метод	5.00	–
н98	358839.38	1348637.85	Картометрический метод	5.00	–
н99	358842.93	1348686.48	Картометрический метод	5.00	–
н100	358847.33	1348729.53	Картометрический метод	5.00	–
н101	358856.58	1348816.65	Картометрический метод	5.00	–
н102	358859.49	1348824.49	Картометрический метод	5.00	–
н103	358863.67	1348835.77	Картометрический метод	5.00	–
н104	358898.14	1348825.55	Картометрический метод	5.00	–
н105	358895.49	1348813.67	Картометрический метод	5.00	–
н106	358917.31	1348800.57	Картометрический метод	5.00	–
н107	358929.36	1348793.03	Картометрический метод	5.00	–
н108	358951.52	1348789.23	Картометрический метод	5.00	–
н109	358990.68	1348787.45	Картометрический метод	5.00	–
н110	358993.53	1348785.99	Картометрический метод	5.00	–
н111	358994.47	1348774.93	Картометрический метод	5.00	–
н112	359002.42	1348761.04	Картометрический метод	5.00	–
н113	359013.48	1348758.75	Картометрический метод	5.00	–
н114	359028.41	1348763.35	Картометрический метод	5.00	–
н115	359018.77	1348780.95	Картометрический метод	5.00	–
н116	359007.49	1348801.87	Картометрический метод	5.00	–
н117	359013.07	1348819.15	Картометрический метод	5.00	–
н118	359031.63	1348825.45	Картометрический метод	5.00	–
н119	359051.77	1348825.76	Картометрический метод	5.00	–
н120	359056.71	1348828.04	Картометрический метод	5.00	–
н33	359050.24	1348842.07	Картометрический метод	5.00	–
Граница1(3)	–	–	–	–	–
н121	358909.51	1349006.16	Картометрический метод	5.00	–
н122	358941.20	1349005.47	Картометрический метод	5.00	–
н123	358940.11	1348984.86	Картометрический метод	5.00	–

н124	358958.35	1348983.92	Картометрический метод	5.00	–
н125	358957.64	1348966.61	Картометрический метод	5.00	–
н126	358956.40	1348936.08	Картометрический метод	5.00	–
н127	358968.00	1348922.92	Картометрический метод	5.00	–
н128	358998.29	1348913.41	Картометрический метод	5.00	–
н129	358996.10	1348905.71	Картометрический метод	5.00	–
н130	359027.79	1348885.87	Картометрический метод	5.00	–
н131	359023.31	1348875.58	Картометрический метод	5.00	–
н132	359016.58	1348860.13	Картометрический метод	5.00	–
н133	358986.21	1348870.96	Картометрический метод	5.00	–
н134	358955.35	1348880.65	Картометрический метод	5.00	–
н135	358936.85	1348884.35	Картометрический метод	5.00	–
н136	358933.68	1348884.98	Картометрический метод	5.00	–
н137	358933.15	1348885.06	Картометрический метод	5.00	–
н138	358928.14	1348882.85	Картометрический метод	5.00	–
н139	358924.61	1348881.49	Картометрический метод	5.00	–
н140	358923.41	1348880.94	Картометрический метод	5.00	–
н141	358920.80	1348879.74	Картометрический метод	5.00	–
н142	358910.28	1348873.94	Картометрический метод	5.00	–
н143	358908.08	1348872.17	Картометрический метод	5.00	–
н144	358902.67	1348868.85	Картометрический метод	5.00	–
н145	358899.48	1348867.48	Картометрический метод	5.00	–
н146	358888.46	1348864.79	Картометрический метод	5.00	–
н147	358876.35	1348857.90	Картометрический метод	5.00	–
н148	358871.67	1348857.83	Картометрический метод	5.00	–
н149	358858.35	1348857.78	Картометрический метод	5.00	–
н150	358857.99	1348876.68	Картометрический метод	5.00	–
н151	358857.89	1348881.54	Картометрический метод	5.00	–
н152	358857.64	1348909.76	Картометрический метод	5.00	–
н153	358857.88	1348921.80	Картометрический метод	5.00	–
н154	358857.38	1348922.61	Картометрический метод	5.00	–
н155	358854.40	1348943.22	Картометрический метод	5.00	–
н156	358855.45	1348961.98	Картометрический метод	5.00	–
н157	358856.08	1348973.16	Картометрический метод	5.00	–

н158	358857.76	1349002.96	Картометрический метод	5.00	–
н159	358885.04	1348999.95	Картометрический метод	5.00	–
н160	358898.32	1348997.78	Картометрический метод	5.00	–
н161	358909.26	1348995.99	Картометрический метод	5.00	–
н121	358909.51	1349006.16	Картометрический метод	5.00	–
Граница1(4)	–	–	–	–	–
н162	358758.47	1349085.84	Картометрический метод	5.00	–
н163	358836.05	1348966.57	Картометрический метод	5.00	–
н164	358842.11	1348951.53	Картометрический метод	5.00	–
н165	358845.95	1348921.07	Картометрический метод	5.00	–
н166	358740.64	1348969.83	Картометрический метод	5.00	–
н162	358758.47	1349085.84	Картометрический метод	5.00	–

3. Сведения о характерных точках части (частей) границы объекта

Обозначение характерных точек части границы	Координаты, м		Метод определения координат характерной точки	Средняя квадратическая погрешность положения характерной точки (M <sub>t</sub> ), м	Описание обозначения точки на местности (при наличии)
	X	Y			
1	2	3	4	5	6
–	–	–	–	–	–

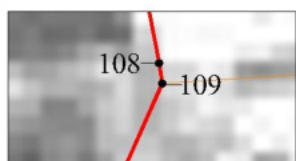


Раздел 4  
План границ объекта

Лист 1



Масштаб 1:2500



Выноска 1  
Масштаб 1:200

Раздел 4  
План границ объекта

Лист 2



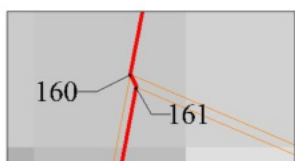
Масштаб 1:2500

Раздел 4  
План границ объекта

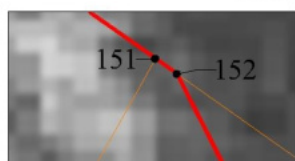
Лист 3



Масштаб 1:2500



Выноска 1  
Масштаб 1:25



Выноска 2  
Масштаб 1:200



Используемые условные знаки и обозначения:

- Характерная точка границы, сведения о которой позволяют однозначно определить ее положение на местности.
- Граница населенного пункта.

Подпись \_\_\_\_\_



\_\_\_\_\_ (Горулев Д. С.)

*Место для оттиска печати (при наличии) лица, составившего описание местоположения границ объекта*

**ОПИСАНИЕ МЕСТОПОЛОЖЕНИЯ ГРАНИЦ**  
Граница населенного пункта д. Облесцево Туношенского сельского поселения  
Ярославского муниципального района Ярославской области  
(наименование объекта, местоположение границ которого описано (далее - объект))

**Раздел 1**

Сведения об объекте

Сведения об объекте		
№ п/п	Характеристики объекта	Описание характеристик
1	2	3
1	Местоположение объекта	д. Облесцево Туношенского сельского поселения Ярославского муниципального района Ярославской области
2	Площадь объекта +/- величина погрешности определения площади (P+/- Дельта P)	350059 кв.м ± 5920 кв.м
3	Иные характеристики объекта	–

## Раздел 2

Сведения о местоположении границ объекта					
1. Система координат <u>МСК-76</u>					
2. Сведения о характерных точках границ объекта					
Обозначение характерных точек границ	Координаты, м		Метод определения координат характерной точки	Средняя квадратическая погрешность положения характерной точки (M <sub>t</sub> ), м	Описание обозначения точки на местности (при наличии)
	X	Y			
1	2	3	4	5	6
н1	355266.36	1345156.76	Картометрический метод	5.00	–
н2	355261.09	1345148.27	Картометрический метод	5.00	–
н3	355250.57	1345128.65	Картометрический метод	5.00	–
н4	355237.24	1345100.32	Картометрический метод	5.00	–
н5	355236.72	1345097.10	Картометрический метод	5.00	–
н6	355237.28	1345064.04	Картометрический метод	5.00	–
н7	355239.69	1345044.12	Картометрический метод	5.00	–
н8	355248.47	1344991.29	Картометрический метод	5.00	–
н9	355278.54	1344715.05	Картометрический метод	5.00	–
н10	355278.84	1344712.23	Картометрический метод	5.00	–
н11	355368.22	1344720.72	Картометрический метод	5.00	–
н12	355423.37	1344715.34	Картометрический метод	5.00	–
н13	355856.57	1344989.67	Картометрический метод	5.00	–
н14	355858.47	1345013.46	Картометрический метод	5.00	–
н15	355873.12	1345037.06	Картометрический метод	5.00	–
н16	355876.46	1345049.49	Картометрический метод	5.00	–
н17	355870.73	1345064.79	Картометрический метод	5.00	–
н18	355860.22	1345081.52	Картометрический метод	5.00	–
н19	355860.22	1345089.16	Картометрический метод	5.00	–
н20	355865.95	1345103.50	Картометрический метод	5.00	–
н21	355875.50	1345119.28	Картометрический метод	5.00	–
н22	355875.50	1345136.97	Картометрический метод	5.00	–
н23	355867.38	1345147.96	Картометрический метод	5.00	–
н24	355852.58	1345151.31	Картометрический метод	5.00	–
н25	355836.81	1345146.05	Картометрический метод	5.00	–

н26	355828.69	1345150.35	Картометрический метод	5.00	–
н27	355824.87	1345171.38	Картометрический метод	5.00	–
н28	355830.60	1345232.09	Картометрический метод	5.00	–
н29	355843.50	1345262.68	Картометрический метод	5.00	–
н30	355854.66	1345268.73	Картометрический метод	5.00	–
н31	355929.29	1345285.86	Картометрический метод	5.00	–
н32	355967.87	1345299.13	Картометрический метод	5.00	–
н33	356032.97	1345319.63	Картометрический метод	5.00	–
н34	356041.24	1345339.21	Картометрический метод	5.00	–
н35	356024.62	1345340.03	Картометрический метод	5.00	–
н36	355980.70	1345341.60	Картометрический метод	5.00	–
н37	355944.46	1345348.18	Картометрический метод	5.00	–
н38	355899.01	1345375.67	Картометрический метод	5.00	–
н39	355815.14	1345432.34	Картометрический метод	5.00	–
н40	355790.31	1345446.08	Картометрический метод	5.00	–
н41	355770.28	1345455.97	Картометрический метод	5.00	–
н42	355753.48	1345458.03	Картометрический метод	5.00	–
н43	355742.30	1345451.97	Картометрический метод	5.00	–
н44	355738.26	1345451.71	Картометрический метод	5.00	–
н45	355720.10	1345461.72	Картометрический метод	5.00	–
н46	355719.59	1345465.50	Картометрический метод	5.00	–
н47	355722.95	1345473.69	Картометрический метод	5.00	–
н48	355696.10	1345479.64	Картометрический метод	5.00	–
н49	355583.41	1345457.66	Картометрический метод	5.00	–
н50	355534.93	1345429.77	Картометрический метод	5.00	–
н51	355395.80	1345300.27	Картометрический метод	5.00	–
н52	355389.76	1345294.86	Картометрический метод	5.00	–
н53	355291.16	1345191.40	Картометрический метод	5.00	–
н54	355280.06	1345176.06	Картометрический метод	5.00	–
н1	355266.36	1345156.76	Картометрический метод	5.00	–

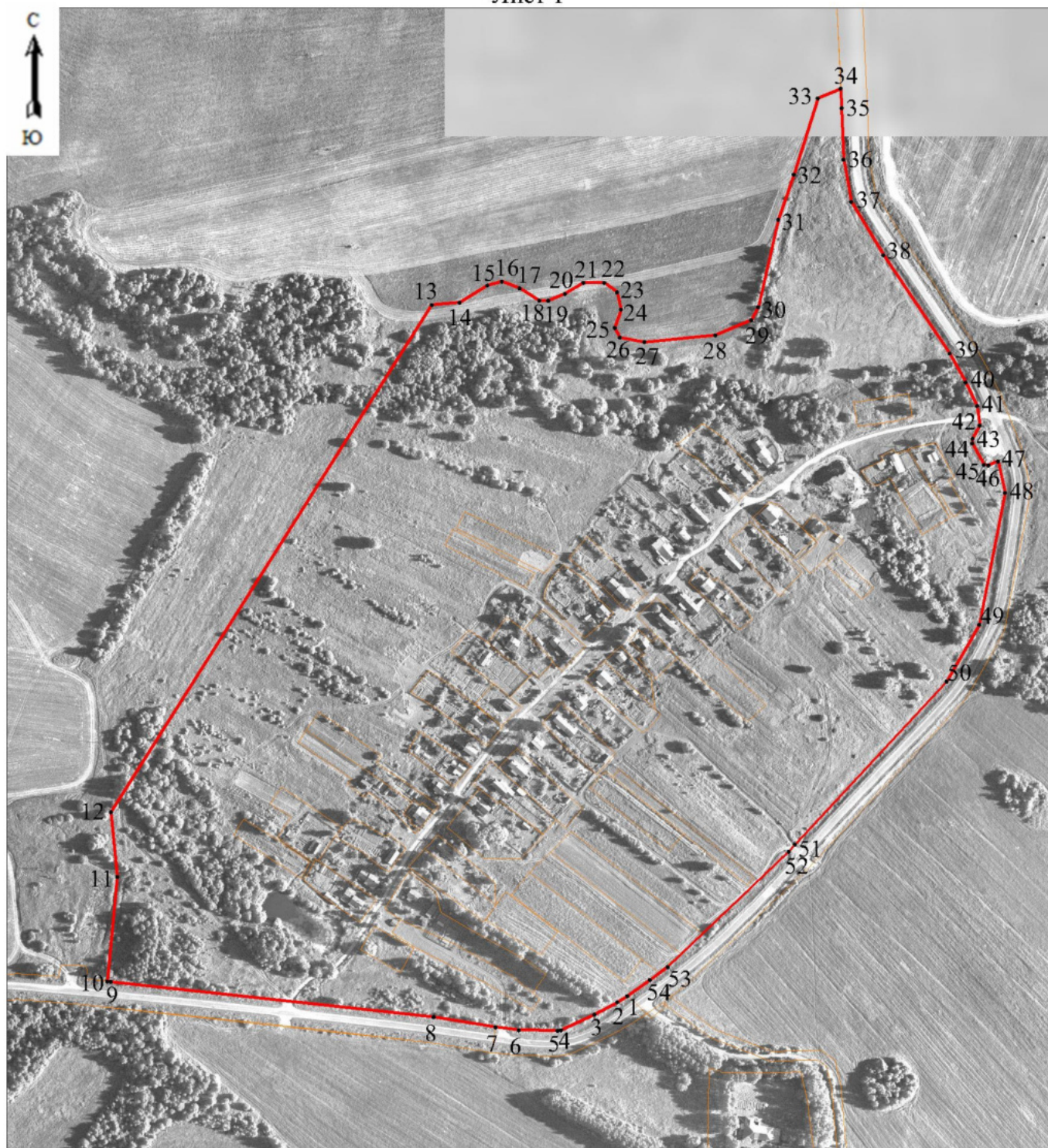
3. Сведения о характерных точках части (частей) границы объекта

Обозначение характерных точек части границы	Координаты, м		Метод определения координат характерной точки	Средняя квадратическая погрешность положения	Описание обозначения точки на местности (при наличии)
	X	Y			

				характерной точки (M <sub>t</sub> ), м	
1	2	3	4	5	6
-	-	-	-	-	-



Раздел 4  
План границ объекта  
Лист 1



Масштаб 1:5000

Используемые условные знаки и обозначения:

- Характерная точка границы, сведения о которой позволяют однозначно определить ее положение на местности.
- Граница населенного пункта.

Подпись \_\_\_\_\_



\_\_\_\_\_ (Горулев Д. С.)

*Место для оттиска печати (при наличии) лица, составившего описание местоположения границ объекта*



**ОПИСАНИЕ МЕСТОПОЛОЖЕНИЯ ГРАНИЦ**  
Граница населенного пункта д. Образцово Туношенского сельского поселения  
Ярославского муниципального района Ярославской области  
(наименование объекта, местоположение границ которого описано (далее - объект))

**Раздел 1**

Сведения об объекте

Сведения об объекте		
№ п/п	Характеристики объекта	Описание характеристик
1	2	3
1	Местоположение объекта	д. Образцово Туношенского сельского поселения Ярославского муниципального района Ярославской области
2	Площадь объекта +/- величина погрешности определения площади (P+/- Дельта P)	220193 кв.м ± 4773 кв.м
3	Иные характеристики объекта	–

## Раздел 2

Сведения о местоположении границ объекта					
1. Система координат <u>МСК-76</u>					
2. Сведения о характерных точках границ объекта					
Обозначение характерных точек границ	Координаты, м		Метод определения координат характерной точки	Средняя квадратическая погрешность положения характерной точки (M <sub>t</sub> ), м	Описание обозначения точки на местности (при наличии)
	X	Y			
1	2	3	4	5	6
Граница 1(1)	–	–	–	–	–
н1	364862.80	1333159.39	Картометрический метод	5.00	–
н2	364874.07	1333164.47	Картометрический метод	5.00	–
н3	364888.17	1333161.80	Картометрический метод	5.00	–
н4	364896.18	1333165.00	Картометрический метод	5.00	–
н5	364905.83	1333171.66	Картометрический метод	5.00	–
н6	364918.56	1333181.82	Картометрический метод	5.00	–
н7	364921.71	1333191.62	Картометрический метод	5.00	–
н8	364939.92	1333203.07	Картометрический метод	5.00	–
н9	364948.27	1333204.24	Картометрический метод	5.00	–
н10	364970.48	1333197.57	Картометрический метод	5.00	–
н11	364979.89	1333195.04	Картометрический метод	5.00	–
н12	364989.97	1333195.94	Картометрический метод	5.00	–
н13	364998.67	1333199.56	Картометрический метод	5.00	–
н14	365001.74	1333204.20	Картометрический метод	5.00	–
н15	364998.74	1333210.72	Картометрический метод	5.00	–
н16	364978.91	1333223.37	Картометрический метод	5.00	–
н17	364977.53	1333228.52	Картометрический метод	5.00	–
н18	364985.23	1333249.40	Картометрический метод	5.00	–
н19	364998.62	1333257.30	Картометрический метод	5.00	–
н20	365002.09	1333263.69	Картометрический метод	5.00	–
н21	365022.24	1333270.13	Картометрический метод	5.00	–
н22	365039.28	1333264.79	Картометрический метод	5.00	–
н23	365010.99	1333304.94	Картометрический метод	5.00	–
н24	365003.22	1333326.95	Картометрический метод	5.00	–
н25	365001.54	1333334.57	Картометрический метод	5.00	–

н26	365001.32	1333335.55	Картометрический метод	5.00	–
н27	364995.11	1333335.37	Картометрический метод	5.00	–
н28	364987.24	1333337.37	Картометрический метод	5.00	–
н29	364989.88	1333339.15	Картометрический метод	5.00	–
н30	364987.66	1333357.38	Картометрический метод	5.00	–
н31	364989.48	1333373.95	Картометрический метод	5.00	–
н32	364991.32	1333392.30	Картометрический метод	5.00	–
н33	364992.96	1333411.24	Картометрический метод	5.00	–
н34	364997.61	1333457.05	Картометрический метод	5.00	–
н35	365007.19	1333540.29	Картометрический метод	5.00	–
н36	365031.50	1333575.39	Картометрический метод	5.00	–
н37	365084.59	1333652.10	Картометрический метод	5.00	–
н38	365168.62	1333986.60	Картометрический метод	5.00	–
н39	365165.55	1334063.55	Картометрический метод	5.00	–
н40	365153.40	1334067.00	Картометрический метод	5.00	–
н41	365151.12	1334091.59	Картометрический метод	5.00	–
н42	365111.51	1334095.65	Картометрический метод	5.00	–
н43	365104.32	1334070.41	Картометрический метод	5.00	–
н44	365099.96	1334054.69	Картометрический метод	5.00	–
н45	365091.29	1334020.40	Картометрический метод	5.00	–
н46	365089.44	1334012.57	Картометрический метод	5.00	–
н47	365087.92	1334005.86	Картометрический метод	5.00	–
н48	365078.55	1333972.49	Картометрический метод	5.00	–
н49	365069.62	1333940.17	Картометрический метод	5.00	–
н50	365071.16	1333939.79	Картометрический метод	5.00	–
н51	365066.31	1333920.37	Картометрический метод	5.00	–
н52	365056.98	1333889.08	Картометрический метод	5.00	–
н53	365048.86	1333855.04	Картометрический метод	5.00	–
н54	365040.74	1333820.99	Картометрический метод	5.00	–
н55	365032.64	1333786.95	Картометрический метод	5.00	–
н56	365024.51	1333752.90	Картометрический метод	5.00	–
н57	365014.70	1333719.30	Картометрический метод	5.00	–
н58	365004.88	1333685.71	Картометрический метод	5.00	–
н59	364995.07	1333652.11	Картометрический метод	5.00	–

н60	365002.91	1333649.80	Картометрический метод	5.00	–
н61	365001.27	1333640.76	Картометрический метод	5.00	–
н62	364988.17	1333644.48	Картометрический метод	5.00	–
н63	364976.94	1333608.95	Картометрический метод	5.00	–
н64	364965.75	1333573.68	Картометрический метод	5.00	–
н65	364972.52	1333571.66	Картометрический метод	5.00	–
н66	364981.78	1333568.89	Картометрический метод	5.00	–
н67	364976.82	1333548.80	Картометрический метод	5.00	–
н68	364976.31	1333544.75	Картометрический метод	5.00	–
н69	364964.97	1333546.39	Картометрический метод	5.00	–
н70	364908.83	1333508.14	Картометрический метод	5.00	–
н71	364902.03	1333503.02	Картометрический метод	5.00	–
н72	364881.03	1333487.63	Картометрический метод	5.00	–
н73	364878.78	1333486.22	Картометрический метод	5.00	–
н74	364862.23	1333476.85	Картометрический метод	5.00	–
н75	364823.91	1333442.42	Картометрический метод	5.00	–
н76	364820.36	1333440.30	Картометрический метод	5.00	–
н77	364810.96	1333436.89	Картометрический метод	5.00	–
н78	364793.58	1333438.39	Картометрический метод	5.00	–
н79	364772.88	1333448.23	Картометрический метод	5.00	–
н80	364755.30	1333457.26	Картометрический метод	5.00	–
н81	364744.24	1333464.07	Картометрический метод	5.00	–
н82	364738.04	1333456.11	Картометрический метод	5.00	–
н83	364720.68	1333434.68	Картометрический метод	5.00	–
н84	364714.70	1333426.58	Картометрический метод	5.00	–
н85	364708.57	1333418.31	Картометрический метод	5.00	–
н86	364697.27	1333401.70	Картометрический метод	5.00	–
н87	364685.72	1333384.96	Картометрический метод	5.00	–
н88	364675.14	1333368.77	Картометрический метод	5.00	–
н89	364663.65	1333351.97	Картометрический метод	5.00	–
н90	364652.99	1333335.11	Картометрический метод	5.00	–
н91	364648.63	1333329.20	Картометрический метод	5.00	–
н92	364645.42	1333324.63	Картометрический метод	5.00	–
н93	364640.71	1333318.88	Картометрический метод	5.00	–

н94	364627.70	1333303.23	Картометрический метод	5.00	–
н95	364603.04	1333281.14	Картометрический метод	5.00	–
н96	364584.71	1333268.05	Картометрический метод	5.00	–
н97	364583.66	1333269.66	Картометрический метод	5.00	–
н98	364571.45	1333258.29	Картометрический метод	5.00	–
н99	364555.40	1333243.01	Картометрический метод	5.00	–
н100	364562.71	1333236.00	Картометрический метод	5.00	–
н101	364565.00	1333232.00	Картометрический метод	5.00	–
н102	364540.90	1333207.00	Картометрический метод	5.00	–
н103	364563.50	1333185.99	Картометрический метод	5.00	–
н104	364574.20	1333177.00	Картометрический метод	5.00	–
н105	364581.80	1333169.00	Картометрический метод	5.00	–
н106	364586.20	1333174.00	Картометрический метод	5.00	–
н107	364601.90	1333178.00	Картометрический метод	5.00	–
н108	364602.60	1333176.00	Картометрический метод	5.00	–
н109	364617.10	1333162.00	Картометрический метод	5.00	–
н110	364627.00	1333167.00	Картометрический метод	5.00	–
н111	364643.22	1333159.41	Картометрический метод	5.00	–
н112	364682.32	1333159.86	Картометрический метод	5.00	–
н113	364822.04	1333184.11	Картометрический метод	5.00	–
н114	364823.79	1333174.65	Картометрический метод	5.00	–
н115	364829.38	1333173.78	Картометрический метод	5.00	–
н116	364835.36	1333174.20	Картометрический метод	5.00	–
н117	364840.63	1333175.39	Картометрический метод	5.00	–
н118	364848.41	1333177.66	Картометрический метод	5.00	–
н119	364851.71	1333173.12	Картометрический метод	5.00	–
н120	364853.32	1333170.70	Картометрический метод	5.00	–
н121	364855.45	1333168.00	Картометрический метод	5.00	–
н1	364862.80	1333159.39	Картометрический метод	5.00	–
Граница1(2)	–	–	–	–	–
н122	364482.38	1333789.77	Картометрический метод	5.00	–
н123	364603.80	1333963.25	Картометрический метод	5.00	–
н124	364414.28	1334102.91	Картометрический метод	5.00	–
н125	364420.14	1334108.35	Картометрический метод	5.00	–

н126	364451.68	1334137.63	Картометрический метод	5.00	–
н127	364534.24	1334056.01	Картометрический метод	5.00	–
н128	364552.08	1334062.96	Картометрический метод	5.00	–
н129	364601.66	1334026.34	Картометрический метод	5.00	–
н130	364597.77	1334023.20	Картометрический метод	5.00	–
н131	364601.70	1334018.32	Картометрический метод	5.00	–
н132	364589.24	1334008.14	Картометрический метод	5.00	–
н133	364589.87	1334007.37	Картометрический метод	5.00	–
н134	364601.01	1334004.26	Картометрический метод	5.00	–
н135	364611.46	1333994.04	Картометрический метод	5.00	–
н136	364621.94	1333983.85	Картометрический метод	5.00	–
н137	364606.51	1333971.12	Картометрический метод	5.00	–
н138	364615.91	1333967.85	Картометрический метод	5.00	–
н139	364625.30	1333965.01	Картометрический метод	5.00	–
н140	364645.63	1333956.09	Картометрический метод	5.00	–
н141	364637.09	1333939.80	Картометрический метод	5.00	–
н142	364636.35	1333935.96	Картометрический метод	5.00	–
н143	364632.73	1333937.54	Картометрический метод	5.00	–
н144	364627.80	1333921.65	Картометрический метод	5.00	–
н145	364633.48	1333919.26	Картометрический метод	5.00	–
н146	364650.93	1333910.32	Картометрический метод	5.00	–
н147	364643.04	1333881.75	Картометрический метод	5.00	–
н148	364639.05	1333872.58	Картометрический метод	5.00	–
н149	364630.90	1333876.37	Картометрический метод	5.00	–
н150	364626.63	1333868.45	Картометрический метод	5.00	–
н151	364645.70	1333861.13	Картометрический метод	5.00	–
н152	364648.09	1333792.50	Картометрический метод	5.00	–
н153	364629.61	1333754.67	Картометрический метод	5.00	–
н154	364626.57	1333749.54	Картометрический метод	5.00	–
н155	364636.56	1333746.26	Картометрический метод	5.00	–
н156	364648.90	1333742.11	Картометрический метод	5.00	–
н157	364649.35	1333704.25	Картометрический метод	5.00	–
н158	364647.03	1333696.60	Картометрический метод	5.00	–
н159	364645.29	1333690.85	Картометрический метод	5.00	–

н160	364643.03	1333683.01	Картометрический метод	5.00	–
н161	364639.73	1333675.92	Картометрический метод	5.00	–
н162	364641.53	1333675.07	Картометрический метод	5.00	–
н163	364637.56	1333667.04	Картометрический метод	5.00	–
н164	364635.78	1333667.97	Картометрический метод	5.00	–
н165	364631.20	1333661.39	Картометрический метод	5.00	–
н166	364628.35	1333657.29	Картометрический метод	5.00	–
н167	364620.82	1333647.95	Картометрический метод	5.00	–
н168	364606.72	1333630.44	Картометрический метод	5.00	–
н169	364601.55	1333624.03	Картометрический метод	5.00	–
н170	364568.41	1333582.96	Картометрический метод	5.00	–
н171	364560.09	1333587.81	Картометрический метод	5.00	–
н172	364528.88	1333548.99	Картометрический метод	5.00	–
н173	364535.29	1333542.90	Картометрический метод	5.00	–
н174	364520.69	1333526.41	Картометрический метод	5.00	–
н175	364508.10	1333513.07	Картометрический метод	5.00	–
н176	364507.32	1333512.42	Картометрический метод	5.00	–
н177	364500.73	1333503.33	Картометрический метод	5.00	–
н178	364499.41	1333501.51	Картометрический метод	5.00	–
н179	364503.43	1333499.29	Картометрический метод	5.00	–
н180	364491.03	1333477.94	Картометрический метод	5.00	–
н181	364484.23	1333463.39	Картометрический метод	5.00	–
н182	364487.64	1333461.80	Картометрический метод	5.00	–
н183	364482.22	1333434.12	Картометрический метод	5.00	–
н184	364458.59	1333439.08	Картометрический метод	5.00	–
н185	364451.65	1333440.54	Картометрический метод	5.00	–
н186	364443.67	1333492.40	Картометрический метод	5.00	–
н187	364528.09	1333575.73	Картометрический метод	5.00	–
н188	364531.12	1333578.72	Картометрический метод	5.00	–
н189	364541.41	1333588.88	Картометрический метод	5.00	–
н190	364422.06	1333670.99	Картометрический метод	5.00	–
н122	364482.38	1333789.77	Картометрический метод	5.00	–

3. Сведения о характерных точках части (частей) границы объекта

Обозначение	Координаты, м			
-------------	---------------	--	--	--

характерных точек части границы	X	Y	Метод определения координат характерной точки	Средняя квадратическая погрешность положения характерной точки (M <sub>i</sub> ), м	Описание обозначения точки на местности (при наличии)
1	2	3	4	5	6
–	–	–	–	–	–



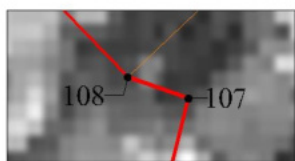


Раздел 4  
План границ объекта

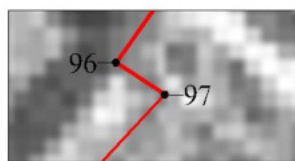
Лист 1



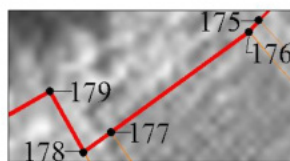
Масштаб 1:4000



Выноска 1  
Масштаб 1:250



Выноска 2  
Масштаб 1:250



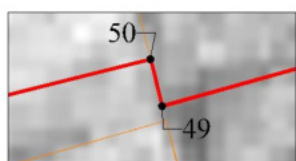
Выноска 3  
Масштаб 1:500

Раздел 4  
План границ объекта

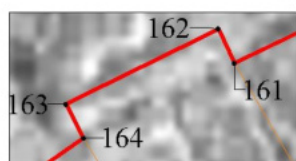
Лист 2




Масштаб 1:4000



Выноска 1  
Масштаб 1:250



Выноска 2  
Масштаб 1:400



Выноска 3  
Масштаб 1:400

Используемые условные знаки и обозначения:

- Характерная точка границы, сведения о которой позволяют однозначно определить ее положение на местности.
- Граница населенного пункта.

Подпись \_\_\_\_\_



A handwritten signature in blue ink, appearing to be 'Горулев Д. С.', written over a horizontal line.

(Горулев Д. С.)

*Место для оттиска печати (при наличии) лица, составившего описание местоположения границ объекта*

**ОПИСАНИЕ МЕСТОПОЛОЖЕНИЯ ГРАНИЦ**  
Граница населенного пункта д. Орлово Туношенского сельского поселения  
Ярославского муниципального района Ярославской области  
(наименование объекта, местоположение границ которого описано (далее - объект))

Раздел 1

Сведения об объекте		
№ п/п	Характеристики объекта	Описание характеристик
1	2	3
1	Местоположение объекта	д. Орлово Туношенского сельского поселения Ярославского муниципального района Ярославской области
2	Площадь объекта +/- величина погрешности определения площади (P+/- Дельта P)	1386238 кв.м ± 13585 кв.м
3	Иные характеристики объекта	–

## Раздел 2

Сведения о местоположении границ объекта					
1. Система координат <u>МСК-76</u>					
2. Сведения о характерных точках границ объекта					
Обозначение характерных точек границ	Координаты, м		Метод определения координат характерной точки	Средняя квадратическая погрешность положения характерной точки (M <sub>t</sub> ), м	Описание обозначения точки на местности (при наличии)
	X	Y			
1	2	3	4	5	6
Граница1(1)	–	–	–	–	–
н1	367000.98	1337124.08	Картометрический метод	5.00	–
н2	367143.33	1337365.23	Картометрический метод	5.00	–
н3	367156.59	1337343.18	Картометрический метод	5.00	–
н4	367150.74	1337187.26	Картометрический метод	5.00	–
н5	367131.16	1337188.51	Картометрический метод	5.00	–
н6	367088.68	1337168.08	Картометрический метод	5.00	–
н7	367025.79	1337120.13	Картометрический метод	5.00	–
н8	367011.63	1337117.52	Картометрический метод	5.00	–
н9	366995.34	1337114.53	Картометрический метод	5.00	–
н1	367000.98	1337124.08	Картометрический метод	5.00	–
Граница1(2)	–	–	–	–	–
н10	366772.54	1337021.73	Картометрический метод	5.00	–
н11	366774.91	1336802.21	Картометрический метод	5.00	–
н12	366804.89	1336741.00	Картометрический метод	5.00	–
н13	366875.29	1336597.29	Картометрический метод	5.00	–
н14	367007.43	1336617.11	Картометрический метод	5.00	–
н15	367012.20	1336492.97	Картометрический метод	5.00	–
н16	367018.40	1336421.95	Картометрический метод	5.00	–
н17	367021.87	1336375.83	Картометрический метод	5.00	–
н18	366718.02	1336293.10	Картометрический метод	5.00	–
н19	366685.08	1336314.98	Картометрический метод	5.00	–
н20	366649.42	1336328.87	Картометрический метод	5.00	–
н21	366638.55	1336319.31	Картометрический метод	5.00	–
н22	366552.04	1336309.20	Картометрический метод	5.00	–
н23	366524.38	1336312.92	Картометрический метод	5.00	–

н24	366507.04	1336331.08	Картометрический метод	5.00	–
н25	366476.04	1336451.88	Картометрический метод	5.00	–
н26	366396.55	1336452.29	Картометрический метод	5.00	–
н27	366387.60	1336473.54	Картометрический метод	5.00	–
н28	366384.13	1336513.31	Картометрический метод	5.00	–
н29	366376.89	1336596.32	Картометрический метод	5.00	–
н30	366372.70	1336644.28	Картометрический метод	5.00	–
н31	366360.33	1336786.12	Картометрический метод	5.00	–
н32	366345.89	1336883.24	Картометрический метод	5.00	–
н33	366490.61	1336930.22	Картометрический метод	5.00	–
н10	366772.54	1337021.73	Картометрический метод	5.00	–
Граница1(3)	–	–	–	–	–
н34	367178.30	1339332.69	Картометрический метод	5.00	–
н35	367204.28	1339327.59	Картометрический метод	5.00	–
н36	367187.76	1339283.23	Картометрический метод	5.00	–
н37	367170.15	1339233.20	Картометрический метод	5.00	–
н38	367162.79	1339208.35	Картометрический метод	5.00	–
н39	367118.50	1339051.80	Картометрический метод	5.00	–
н40	367115.46	1339034.47	Картометрический метод	5.00	–
н41	367112.75	1339019.00	Картометрический метод	5.00	–
н42	367111.35	1338981.53	Картометрический метод	5.00	–
н43	367117.02	1338971.83	Картометрический метод	5.00	–
н44	367128.97	1338968.38	Картометрический метод	5.00	–
н45	367186.79	1338966.23	Картометрический метод	5.00	–
н46	367227.65	1338962.33	Картометрический метод	5.00	–
н47	367255.31	1338950.25	Картометрический метод	5.00	–
н48	367273.50	1338946.67	Картометрический метод	5.00	–
н49	367299.28	1338941.59	Картометрический метод	5.00	–
н50	367298.02	1338933.87	Картометрический метод	5.00	–
н51	367296.22	1338918.93	Картометрический метод	5.00	–
н52	367293.90	1338899.66	Картометрический метод	5.00	–
н53	367293.30	1338895.11	Картометрический метод	5.00	–
н54	367293.20	1338894.35	Картометрический метод	5.00	–
н55	367292.08	1338885.83	Картометрический метод	5.00	–

н56	367289.92	1338869.27	Картометрический метод	5.00	–
н57	367287.33	1338849.35	Картометрический метод	5.00	–
н58	367284.62	1338828.60	Картометрический метод	5.00	–
н59	367275.31	1338757.47	Картометрический метод	5.00	–
н60	367413.38	1338738.45	Картометрический метод	5.00	–
н61	367525.19	1338730.23	Картометрический метод	5.00	–
н62	367515.56	1338726.52	Картометрический метод	5.00	–
н63	367515.56	1338717.71	Картометрический метод	5.00	–
н64	367515.23	1338706.72	Картометрический метод	5.00	–
н65	367513.91	1338692.89	Картометрический метод	5.00	–
н66	367512.69	1338683.65	Картометрический метод	5.00	–
н67	367510.72	1338671.79	Картометрический метод	5.00	–
н68	367510.61	1338667.62	Картометрический метод	5.00	–
н69	367508.42	1338654.00	Картометрический метод	5.00	–
н70	367506.10	1338645.10	Картометрический метод	5.00	–
н71	367502.00	1338639.24	Картометрический метод	5.00	–
н72	367498.10	1338638.85	Картометрический метод	5.00	–
н73	367447.86	1338633.89	Картометрический метод	5.00	–
н74	367396.04	1338627.79	Картометрический метод	5.00	–
н75	367388.89	1338626.81	Картометрический метод	5.00	–
н76	367339.93	1338620.51	Картометрический метод	5.00	–
н77	367323.36	1338618.51	Картометрический метод	5.00	–
н78	367330.90	1338558.32	Картометрический метод	5.00	–
н79	367305.54	1338553.94	Картометрический метод	5.00	–
н80	367250.48	1338546.53	Картометрический метод	5.00	–
н81	367242.52	1338604.86	Картометрический метод	5.00	–
н82	367241.62	1338611.44	Картометрический метод	5.00	–
н83	367178.01	1338601.55	Картометрический метод	5.00	–
н84	367165.33	1338586.58	Картометрический метод	5.00	–
н85	367154.25	1338558.33	Картометрический метод	5.00	–
н86	367157.09	1338399.82	Картометрический метод	5.00	–
н87	367157.68	1338311.98	Картометрический метод	5.00	–
н88	367167.12	1338235.72	Картометрический метод	5.00	–
н89	367163.56	1338212.06	Картометрический метод	5.00	–



н90	367137.18	1338172.62	Картометрический метод	5.00	–
н91	367093.03	1338121.92	Картометрический метод	5.00	–
н92	367069.84	1338100.29	Картометрический метод	5.00	–
н93	367037.97	1338081.31	Картометрический метод	5.00	–
н94	366979.33	1338059.60	Картометрический метод	5.00	–
н95	366964.83	1338037.53	Картометрический метод	5.00	–
н96	366952.63	1338020.93	Картометрический метод	5.00	–
н97	366957.96	1337979.79	Картометрический метод	5.00	–
н98	366962.04	1337939.83	Картометрический метод	5.00	–
н99	366831.72	1337940.21	Картометрический метод	5.00	–
н100	366811.71	1338008.68	Картометрический метод	5.00	–
н101	366796.21	1338028.49	Картометрический метод	5.00	–
н102	366768.32	1338064.13	Картометрический метод	5.00	–
н103	366736.98	1338212.39	Картометрический метод	5.00	–
н104	366755.06	1338366.68	Картометрический метод	5.00	–
н105	366746.62	1338428.16	Картометрический метод	5.00	–
н106	366659.84	1338402.85	Картометрический метод	5.00	–
н107	366526.04	1338289.54	Картометрический метод	5.00	–
н108	366445.28	1338258.19	Картометрический метод	5.00	–
н109	366368.13	1338248.55	Картометрический метод	5.00	–
н110	366317.50	1338187.09	Картометрический метод	5.00	–
н111	366301.84	1338113.56	Картометрический метод	5.00	–
н112	366337.98	1337946.00	Картометрический метод	5.00	–
н113	366339.20	1337757.96	Картометрический метод	5.00	–
н114	366381.93	1337557.55	Картометрический метод	5.00	–
н115	366535.50	1337616.82	Картометрический метод	5.00	–
н116	366976.22	1337748.21	Картометрический метод	5.00	–
н117	366974.50	1337776.40	Картометрический метод	5.00	–
н118	366968.47	1337875.22	Картометрический метод	5.00	–
н119	366964.52	1337939.82	Картометрический метод	5.00	–
н120	366976.65	1337938.22	Картометрический метод	5.00	–
н121	367079.81	1337924.65	Картометрический метод	5.00	–
н122	367125.12	1337867.00	Картометрический метод	5.00	–
н123	367148.61	1337837.12	Картометрический метод	5.00	–

н124	367157.64	1337825.64	Картометрический метод	5.00	–
н125	367158.94	1337810.67	Картометрический метод	5.00	–
н126	367165.40	1337736.25	Картометрический метод	5.00	–
н127	367012.42	1337729.54	Картометрический метод	5.00	–
н128	367000.57	1337729.02	Картометрический метод	5.00	–
н129	366999.75	1337728.98	Картометрический метод	5.00	–
н130	366997.83	1337728.90	Картометрический метод	5.00	–
н131	367016.60	1337312.58	Картометрический метод	5.00	–
н132	367115.85	1337356.84	Картометрический метод	5.00	–
н133	366984.49	1337137.77	Картометрический метод	5.00	–
н134	366869.54	1337083.08	Картометрический метод	5.00	–
н135	366837.58	1337073.18	Картометрический метод	5.00	–
н136	366337.47	1336918.33	Картометрический метод	5.00	–
н137	366180.82	1337479.94	Картометрический метод	5.00	–
н138	366192.66	1337484.51	Картометрический метод	5.00	–
н139	366192.25	1337488.72	Картометрический метод	5.00	–
н140	366192.78	1337492.88	Картометрический метод	5.00	–
н141	366193.80	1337495.55	Картометрический метод	5.00	–
н142	366193.13	1337508.07	Картометрический метод	5.00	–
н143	366178.85	1337542.78	Картометрический метод	5.00	–
н144	366177.75	1337551.15	Картометрический метод	5.00	–
н145	366178.19	1337555.74	Картометрический метод	5.00	–
н146	366180.07	1337567.56	Картометрический метод	5.00	–
н147	366193.06	1337567.31	Картометрический метод	5.00	–
н148	366221.55	1337584.23	Картометрический метод	5.00	–
н149	366240.56	1337584.23	Картометрический метод	5.00	–
н150	366257.23	1337577.75	Картометрический метод	5.00	–
н151	366276.01	1337579.38	Картометрический метод	5.00	–
н152	366293.40	1337595.60	Картометрический метод	5.00	–
н153	366294.33	1337608.81	Картометрический метод	5.00	–
н154	366289.92	1337628.74	Картометрический метод	5.00	–
н155	366291.54	1337644.50	Картометрический метод	5.00	–
н156	366299.88	1337659.10	Картометрический метод	5.00	–
н157	366320.74	1337675.09	Картометрический метод	5.00	–

н158	366318.66	1337690.85	Картометрический метод	5.00	–
н159	366308.93	1337697.80	Картометрический метод	5.00	–
н160	366293.40	1337697.80	Картометрический метод	5.00	–
н161	366275.55	1337689.69	Картометрический метод	5.00	–
н162	366270.81	1337689.55	Картометрический метод	5.00	–
н163	366259.10	1337689.21	Картометрический метод	5.00	–
н164	366247.50	1337697.33	Картометрический метод	5.00	–
н165	366240.79	1337714.95	Картометрический метод	5.00	–
н166	366241.26	1337734.43	Картометрический метод	5.00	–
н167	366253.54	1337760.83	Картометрический метод	5.00	–
н168	366280.19	1337798.62	Картометрический метод	5.00	–
н169	366279.96	1337812.04	Картометрический метод	5.00	–
н170	366262.34	1337824.57	Картометрический метод	5.00	–
н171	366240.33	1337828.27	Картометрический метод	5.00	–
н172	366228.97	1337839.17	Картометрический метод	5.00	–
н173	366229.21	1337849.83	Картометрический метод	5.00	–
н174	366239.63	1337862.58	Картометрический метод	5.00	–
н175	366247.29	1337863.95	Картометрический метод	5.00	–
н176	366273.00	1337859.79	Картометрический метод	5.00	–
н177	366288.29	1337865.11	Картометрический метод	5.00	–
н178	366295.25	1337876.71	Картометрический метод	5.00	–
н179	366295.02	1337892.24	Картометрический метод	5.00	–
н180	366282.15	1337914.83	Картометрический метод	5.00	–
н181	366279.03	1337920.29	Картометрический метод	5.00	–
н182	366279.03	1337932.34	Картометрический метод	5.00	–
н183	366287.13	1337940.91	Картометрический метод	5.00	–
н184	366293.63	1337939.75	Картометрический метод	5.00	–
н185	366312.62	1337928.16	Картометрический метод	5.00	–
н186	366317.03	1337933.02	Картометрический метод	5.00	–
н187	366314.73	1337950.63	Картометрический метод	5.00	–
н188	366306.84	1337967.56	Картометрический метод	5.00	–
н189	366292.70	1337986.57	Картометрический метод	5.00	–
н190	366282.28	1337994.21	Картометрический метод	5.00	–
н191	366266.98	1337994.44	Картометрический метод	5.00	–

н192	366244.02	1337986.33	Картометрический метод	5.00	–
н193	366231.05	1337981.93	Картометрический метод	5.00	–
н194	366218.32	1337982.85	Картометрический метод	5.00	–
н195	366187.72	1337996.30	Картометрический метод	5.00	–
н196	366164.77	1338010.43	Картометрический метод	5.00	–
н197	366151.09	1338022.95	Картометрический метод	5.00	–
н198	366147.86	1338030.82	Картометрический метод	5.00	–
н199	366150.64	1338045.65	Картометрический метод	5.00	–
н200	366161.07	1338065.34	Картометрический метод	5.00	–
н201	366170.73	1338079.71	Картометрический метод	5.00	–
н202	366187.72	1338104.97	Картометрический метод	5.00	–
н203	366203.48	1338128.62	Картометрический метод	5.00	–
н204	366207.18	1338146.47	Картометрический метод	5.00	–
н205	366215.53	1338159.91	Картометрический метод	5.00	–
н206	366260.71	1338197.22	Картометрический метод	5.00	–
н207	366276.48	1338203.01	Картометрический метод	5.00	–
н208	366295.49	1338204.86	Картометрический метод	5.00	–
н209	366308.00	1338216.91	Картометрический метод	5.00	–
н210	366312.41	1338241.03	Картометрический метод	5.00	–
н211	366320.28	1338263.73	Картометрический метод	5.00	–
н212	366338.12	1338286.44	Картометрический метод	5.00	–
н213	366413.91	1338326.30	Картометрический метод	5.00	–
н214	366421.08	1338336.96	Картометрический метод	5.00	–
н215	366420.39	1338347.38	Картометрический метод	5.00	–
н216	366415.99	1338352.97	Картометрический метод	5.00	–
н217	366415.99	1338361.07	Картометрический метод	5.00	–
н218	366424.80	1338371.50	Картометрический метод	5.00	–
н219	366435.45	1338374.04	Картометрический метод	5.00	–
н220	366456.32	1338371.03	Картометрический метод	5.00	–
н221	366476.94	1338373.80	Картометрический метод	5.00	–
н222	366498.96	1338365.02	Картометрический метод	5.00	–
н223	366521.44	1338367.09	Картометрический метод	5.00	–
н224	366526.54	1338361.30	Картометрический метод	5.00	–
н225	366528.17	1338350.41	Картометрический метод	5.00	–

н226	366540.90	1338347.86	Картометрический метод	5.00	–
н227	366550.41	1338354.81	Картометрический метод	5.00	–
н228	366578.22	1338412.75	Картометрический метод	5.00	–
н229	366589.34	1338454.68	Картометрический метод	5.00	–
н230	366598.61	1338462.80	Картометрический метод	5.00	–
н231	366623.19	1338465.82	Картометрический метод	5.00	–
н232	366626.19	1338476.71	Картометрический метод	5.00	–
н233	366630.83	1338501.50	Картометрический метод	5.00	–
н234	366640.32	1338516.34	Картометрический метод	5.00	–
н235	366666.74	1338548.33	Картометрический метод	5.00	–
н236	366706.14	1338586.56	Картометрический метод	5.00	–
н237	366726.29	1338595.60	Картометрический метод	5.00	–
н238	366741.80	1338598.02	Картометрический метод	5.00	–
н239	366745.97	1338598.02	Картометрический метод	5.00	–
н240	366751.25	1338598.02	Картометрический метод	5.00	–
н241	366761.12	1338598.02	Картометрический метод	5.00	–
н242	366780.95	1338593.19	Картометрический метод	5.00	–
н243	366797.66	1338587.48	Картометрический метод	5.00	–
н244	366802.93	1338585.29	Картометрический метод	5.00	–
н245	366809.52	1338585.29	Картометрический метод	5.00	–
н246	366816.56	1338585.29	Картометрический метод	5.00	–
н247	366824.02	1338584.40	Картометрический метод	5.00	–
н248	366830.61	1338583.08	Картометрический метод	5.00	–
н249	366837.64	1338581.33	Картометрический метод	5.00	–
н250	366849.52	1338577.38	Картометрический метод	5.00	–
н251	366856.98	1338574.29	Картометрический метод	5.00	–
н252	366861.81	1338572.53	Картометрический метод	5.00	–
н253	366867.52	1338569.47	Картометрический метод	5.00	–
н254	366873.69	1338559.79	Картометрический метод	5.00	–
н255	366873.69	1338552.33	Картометрический метод	5.00	–
н256	366873.24	1338546.61	Картометрический метод	5.00	–
н257	366873.24	1338539.58	Картометрический метод	5.00	–
н258	366873.24	1338532.11	Картометрический метод	5.00	–
н259	366873.69	1338525.52	Картометрический метод	5.00	–

н260	366878.70	1338520.21	Картометрический метод	5.00	–
н261	366884.01	1338520.46	Картометрический метод	5.00	–
н262	366887.75	1338521.99	Картометрический метод	5.00	–
н263	366891.91	1338525.52	Картометрический метод	5.00	–
н264	366895.89	1338530.13	Картометрический метод	5.00	–
н265	366898.29	1338534.30	Картометрический метод	5.00	–
н266	366901.57	1338538.03	Картометрический метод	5.00	–
н267	366905.09	1338542.42	Картометрический метод	5.00	–
н268	366909.27	1338547.93	Картометрический метод	5.00	–
н269	366913.23	1338553.41	Картометрический метод	5.00	–
н270	366918.51	1338560.90	Картометрический метод	5.00	–
н271	366921.13	1338565.29	Картометрический метод	5.00	–
н272	366924.44	1338572.31	Картометрический метод	5.00	–
н273	366925.76	1338579.34	Картометрический метод	5.00	–
н274	366925.97	1338584.40	Картометрический метод	5.00	–
н275	366925.97	1338591.87	Картометрический метод	5.00	–
н276	366925.97	1338600.42	Картометрический метод	5.00	–
н277	366925.97	1338605.93	Картометрический метод	5.00	–
н278	366925.31	1338610.54	Картометрический метод	5.00	–
н279	366928.38	1338631.42	Картометрический метод	5.00	–
н280	366928.61	1338637.80	Картометрический метод	5.00	–
н281	366928.83	1338647.24	Картометрический метод	5.00	–
н282	366929.93	1338654.93	Картометрический метод	5.00	–
н283	366931.90	1338661.29	Картометрический метод	5.00	–
н284	366931.90	1338664.80	Картометрический метод	5.00	–
н285	366931.90	1338668.76	Картометрический метод	5.00	–
н286	366930.59	1338671.85	Картометрический метод	5.00	–
н287	366928.38	1338673.61	Картометрический метод	5.00	–
н288	366915.22	1338711.41	Картометрический метод	5.00	–
н289	366915.22	1338716.67	Картометрический метод	5.00	–
н290	366916.97	1338730.29	Картометрический метод	5.00	–
н291	366918.51	1338735.13	Картометрический метод	5.00	–
н292	366922.23	1338744.13	Картометрический метод	5.00	–
н293	366926.42	1338750.73	Картометрический метод	5.00	–

н294	366930.15	1338757.76	Картометрический метод	5.00	–
н295	366933.01	1338761.71	Картометрический метод	5.00	–
н296	366936.52	1338765.90	Картометрический метод	5.00	–
н297	366940.69	1338768.75	Картометрический метод	5.00	–
н298	366944.64	1338771.39	Картометрический метод	5.00	–
н299	366950.36	1338775.34	Картометрический метод	5.00	–
н300	366954.09	1338778.19	Картометрический метод	5.00	–
н301	366956.89	1338780.34	Картометрический метод	5.00	–
н302	366959.12	1338781.50	Картометрический метод	5.00	–
н303	366961.57	1338780.93	Картометрический метод	5.00	–
н304	366963.41	1338780.06	Картометрический метод	5.00	–
н305	366966.70	1338778.53	Картометрический метод	5.00	–
н306	366969.94	1338776.95	Картометрический метод	5.00	–
н307	366973.29	1338774.96	Картометрический метод	5.00	–
н308	366978.32	1338770.94	Картометрический метод	5.00	–
н309	366982.67	1338766.77	Картометрический метод	5.00	–
н310	366985.29	1338763.26	Картометрический метод	5.00	–
н311	366989.02	1338760.62	Картометрический метод	5.00	–
н312	366992.54	1338758.42	Картометрический метод	5.00	–
н313	366995.85	1338755.56	Картометрический метод	5.00	–
н314	366998.04	1338752.92	Картометрический метод	5.00	–
н315	367000.03	1338749.41	Картометрический метод	5.00	–
н316	367002.66	1338743.26	Картометрический метод	5.00	–
н317	367004.91	1338738.80	Картометрический метод	5.00	–
н318	367008.81	1338733.59	Картометрический метод	5.00	–
н319	367013.95	1338730.67	Картометрический метод	5.00	–
н320	367016.25	1338733.98	Картометрический метод	5.00	–
н321	367017.30	1338737.38	Картометрический метод	5.00	–
н322	367018.89	1338741.55	Картометрический метод	5.00	–
н323	367019.88	1338745.08	Картометрический метод	5.00	–
н324	367016.48	1338747.42	Картометрический метод	5.00	–
н325	367010.10	1338750.90	Картометрический метод	5.00	–
н326	367003.53	1338754.67	Картометрический метод	5.00	–
н327	366996.94	1338757.76	Картометрический метод	5.00	–

н328	366992.54	1338762.16	Картометрический метод	5.00	–
н329	366978.81	1338774.18	Картометрический метод	5.00	–
н330	366972.39	1338779.35	Картометрический метод	5.00	–
н331	366965.69	1338781.88	Картометрический метод	5.00	–
н332	366960.25	1338784.44	Картометрический метод	5.00	–
н333	366957.71	1338791.82	Картометрический метод	5.00	–
н334	366954.40	1338801.05	Картометрический метод	5.00	–
н335	366951.80	1338801.93	Картометрический метод	5.00	–
н336	366950.64	1338829.20	Картометрический метод	5.00	–
н337	366948.86	1338830.77	Картометрический метод	5.00	–
н338	366941.26	1338839.72	Картометрический метод	5.00	–
н339	366925.66	1338851.37	Картометрический метод	5.00	–
н340	366920.59	1338854.88	Картометрический метод	5.00	–
н341	366915.75	1338859.71	Картометрический метод	5.00	–
н342	366912.90	1338862.13	Картометрический метод	5.00	–
н343	366910.92	1338864.32	Картометрический метод	5.00	–
н344	366908.73	1338867.63	Картометрический метод	5.00	–
н345	366908.28	1338872.68	Картометрический метод	5.00	–
н346	366908.28	1338879.04	Картометрический метод	5.00	–
н347	366908.73	1338883.23	Картометрический метод	5.00	–
н348	366909.17	1338886.96	Картометрический метод	5.00	–
н349	366911.14	1338891.57	Картометрический метод	5.00	–
н350	366913.56	1338895.53	Картометрический метод	5.00	–
н351	366916.40	1338898.83	Картометрический метод	5.00	–
н352	366919.28	1338902.56	Картометрический метод	5.00	–
н353	366922.13	1338906.74	Картометрический метод	5.00	–
н354	366925.21	1338912.88	Картометрический метод	5.00	–
н355	366930.19	1338922.77	Картометрический метод	5.00	–
н356	366935.57	1338949.71	Картометрический метод	5.00	–
н357	366943.88	1338967.39	Картометрический метод	5.00	–
н358	366946.09	1338971.57	Картометрический метод	5.00	–
н359	366948.06	1338974.41	Картометрический метод	5.00	–
н360	366949.83	1338975.52	Картометрический метод	5.00	–
н361	366952.00	1338976.18	Картометрический метод	5.00	–



н362	366954.64	1338978.82	Картометрический метод	5.00	–
н363	366962.70	1338986.70	Картометрический метод	5.00	–
н364	366966.02	1338992.79	Картометрический метод	5.00	–
н365	366968.02	1338996.35	Картометрический метод	5.00	–
н366	366969.76	1338999.41	Картометрический метод	5.00	–
н367	366973.35	1339011.27	Картометрический метод	5.00	–
н368	366974.64	1339017.97	Картометрический метод	5.00	–
н369	366975.40	1339024.80	Картометрический метод	5.00	–
н370	366975.09	1339032.34	Картометрический метод	5.00	–
н371	366974.32	1339036.55	Картометрический метод	5.00	–
н372	366969.63	1339043.62	Картометрический метод	5.00	–
н373	366966.82	1339049.76	Картометрический метод	5.00	–
н374	366966.86	1339057.33	Картометрический метод	5.00	–
н375	366970.82	1339065.50	Картометрический метод	5.00	–
н376	366979.62	1339074.86	Картометрический метод	5.00	–
н377	366982.41	1339081.90	Картометрический метод	5.00	–
н378	366982.90	1339087.20	Картометрический метод	5.00	–
н379	366981.87	1339092.16	Картометрический метод	5.00	–
н380	366976.83	1339103.57	Картометрический метод	5.00	–
н381	366974.09	1339108.98	Картометрический метод	5.00	–
н382	366971.82	1339114.46	Картометрический метод	5.00	–
н383	366970.74	1339119.61	Картометрический метод	5.00	–
н384	366972.01	1339127.35	Картометрический метод	5.00	–
н385	366974.77	1339136.31	Картометрический метод	5.00	–
н386	366979.10	1339144.96	Картометрический метод	5.00	–
н387	366981.78	1339151.58	Картометрический метод	5.00	–
н388	366984.80	1339156.51	Картометрический метод	5.00	–
н389	366990.66	1339164.13	Картометрический метод	5.00	–
н390	366996.15	1339170.69	Картометрический метод	5.00	–
н391	367002.17	1339178.65	Картометрический метод	5.00	–
н392	367005.68	1339181.08	Картометрический метод	5.00	–
н393	367008.20	1339182.50	Картометрический метод	5.00	–
н394	367012.60	1339183.54	Картометрический метод	5.00	–
н395	367018.14	1339186.55	Картометрический метод	5.00	–

н396	367020.18	1339189.75	Картометрический метод	5.00	–
н397	367020.30	1339193.04	Картометрический метод	5.00	–
н398	367019.31	1339196.34	Картометрический метод	5.00	–
н399	367018.32	1339199.09	Картометрический метод	5.00	–
н400	367017.32	1339202.49	Картометрический метод	5.00	–
н401	367015.76	1339209.26	Картометрический метод	5.00	–
н402	367022.38	1339213.69	Картометрический метод	5.00	–
н403	367024.91	1339213.69	Картометрический метод	5.00	–
н404	367027.88	1339214.90	Картометрический метод	5.00	–
н405	367029.87	1339216.88	Картометрический метод	5.00	–
н406	367032.38	1339220.07	Картометрический метод	5.00	–
н407	367034.36	1339222.05	Картометрический метод	5.00	–
н408	367036.33	1339221.49	Картометрический метод	5.00	–
н409	367038.86	1339220.40	Картометрический метод	5.00	–
н410	367045.52	1339218.97	Картометрический метод	5.00	–
н411	367050.72	1339221.07	Картометрический метод	5.00	–
н412	367055.49	1339225.94	Картометрический метод	5.00	–
н413	367055.76	1339230.17	Картометрический метод	5.00	–
н414	367055.68	1339234.90	Картометрический метод	5.00	–
н415	367058.40	1339242.41	Картометрический метод	5.00	–
н416	367059.29	1339252.15	Картометрический метод	5.00	–
н417	367062.06	1339254.58	Картометрический метод	5.00	–
н418	367062.36	1339257.09	Картометрический метод	5.00	–
н419	367061.70	1339263.50	Картометрический метод	5.00	–
н420	367059.40	1339266.21	Картометрический метод	5.00	–
н421	367056.76	1339268.39	Картометрический метод	5.00	–
н422	367054.36	1339269.71	Картометрический метод	5.00	–
н423	367051.70	1339270.72	Картометрический метод	5.00	–
н424	367050.30	1339271.48	Картометрический метод	5.00	–
н425	367047.64	1339273.35	Картометрический метод	5.00	–
н426	367042.42	1339276.53	Картометрический метод	5.00	–
н427	367037.99	1339277.72	Картометрический метод	5.00	–
н428	367034.91	1339275.99	Картометрический метод	5.00	–
н429	367032.81	1339275.22	Картометрический метод	5.00	–

н430	367030.39	1339274.44	Картометрический метод	5.00	–
н431	367026.13	1339274.34	Картометрический метод	5.00	–
н432	367020.39	1339273.47	Картометрический метод	5.00	–
н433	367020.86	1339287.59	Картометрический метод	5.00	–
н434	367036.88	1339311.26	Картометрический метод	5.00	–
н435	367038.86	1339312.69	Картометрический метод	5.00	–
н436	367040.28	1339314.88	Картометрический метод	5.00	–
н437	367059.40	1339326.21	Картометрический метод	5.00	–
н438	367061.06	1339323.90	Картометрический метод	5.00	–
н439	367062.93	1339322.02	Картометрический метод	5.00	–
н440	367065.13	1339319.64	Картометрический метод	5.00	–
н441	367071.91	1339314.32	Картометрический метод	5.00	–
н442	367075.01	1339313.35	Картометрический метод	5.00	–
н443	367076.76	1339313.23	Картометрический метод	5.00	–
н444	367099.08	1339312.24	Картометрический метод	5.00	–
н445	367100.82	1339310.29	Картометрический метод	5.00	–
н446	367102.69	1339307.85	Картометрический метод	5.00	–
н447	367104.24	1339305.43	Картометрический метод	5.00	–
н448	367110.70	1339296.58	Картометрический метод	5.00	–
н449	367114.21	1339293.31	Картометрический метод	5.00	–
н450	367116.19	1339290.00	Картометрический метод	5.00	–
н451	367115.97	1339286.26	Картометрический метод	5.00	–
н452	367114.45	1339281.43	Картометрический метод	5.00	–
н453	367113.56	1339275.28	Картометрический метод	5.00	–
н454	367114.45	1339269.57	Картометрический метод	5.00	–
н455	367118.19	1339265.61	Картометрический метод	5.00	–
н456	367123.44	1339265.38	Картометрический метод	5.00	–
н457	367126.51	1339266.70	Картометрический метод	5.00	–
н458	367132.53	1339270.77	Картометрический метод	5.00	–
н459	367137.65	1339275.88	Картометрический метод	5.00	–
н460	367138.75	1339278.30	Картометрический метод	5.00	–
н461	367165.93	1339306.14	Картометрический метод	5.00	–
н462	367173.13	1339315.09	Картометрический метод	5.00	–
н463	367175.21	1339320.15	Картометрический метод	5.00	–

н464	367176.75	1339325.08	Картометрический метод	5.00	–
н34	367178.30	1339332.69	Картометрический метод	5.00	–
3. Сведения о характерных точках части (частей) границы объекта					
Обозначение характерных точек части границы	Координаты, м		Метод определения координат характерной точки	Средняя квадратическая погрешность положения характерной точки ( $M_t$ ), м	Описание обозначения точки на местности (при наличии)
	X	Y			
1	2	3	4	5	6
–	–	–	–	–	–




Раздел 4  
План границ объекта

Лист 1

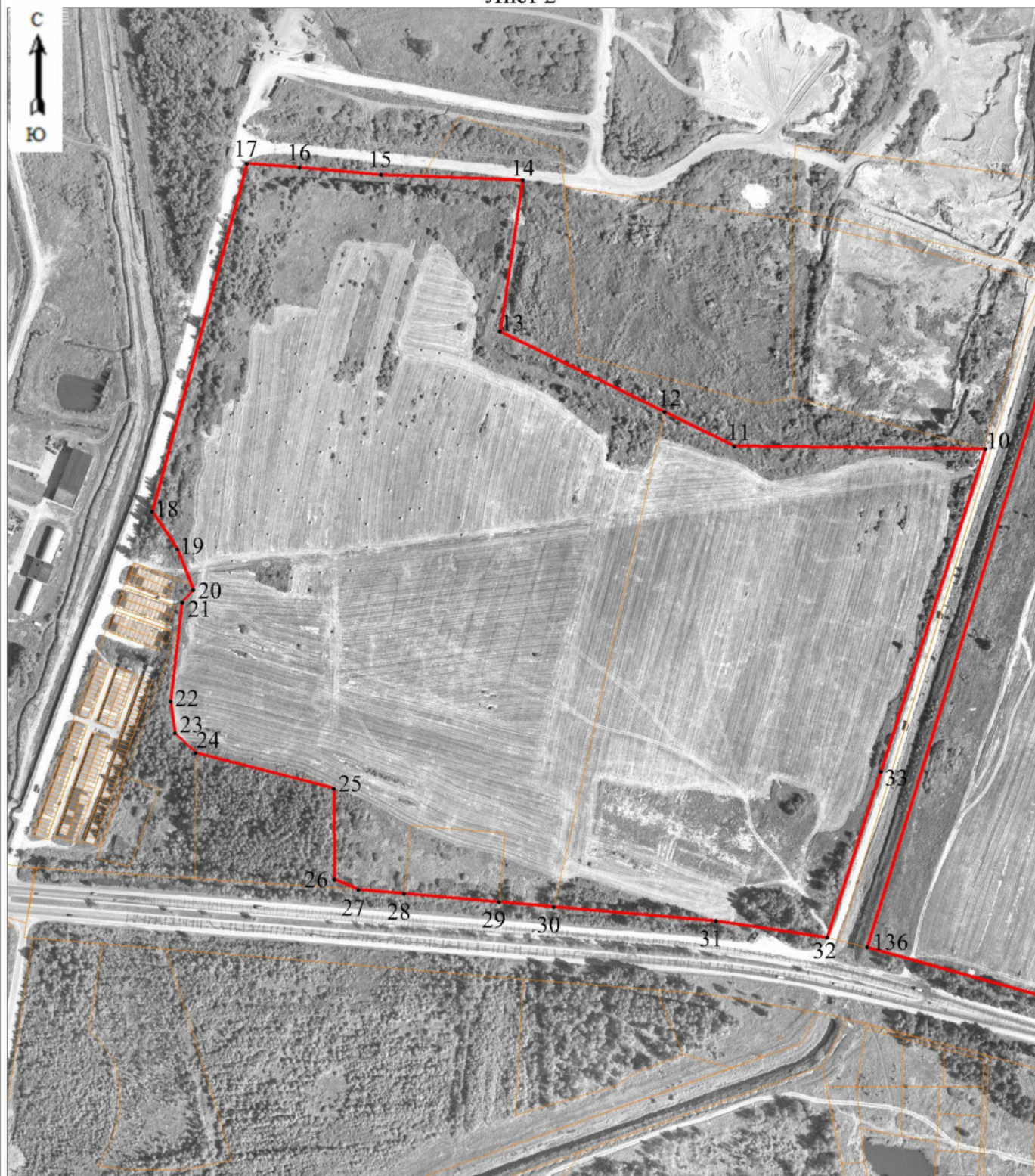


Масштаб 1:5000



Выноска 1  
Масштаб 1:400

Раздел 4  
План границ объекта  
Лист 2



Масштаб 1:5000

Раздел 4  
План границ объекта

Лист 3



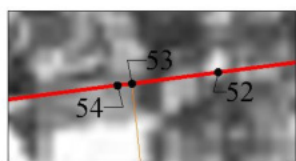
Масштаб 1:5000



Раздел 4  
План границ объекта  
Лист 4



Масштаб 1:5000



Выноска 1  
Масштаб 1:400

Раздел 4  
План границ объекта

Лист 5



Масштаб 1:2500

Раздел 4  
План границ объекта

Лист 6



Масштаб 1:2500

Используемые условные знаки и обозначения:

- Характерная точка границы, сведения о которой позволяют однозначно определить ее положение на местности.
- Граница населенного пункта.

Подпись \_\_\_\_\_



\_\_\_\_\_ (Горулев Д. С.)

*Место для оттиска печати (при наличии) лица, составившего описание местоположения границ объекта*

**ОПИСАНИЕ МЕСТОПОЛОЖЕНИЯ ГРАНИЦ**  
Граница населенного пункта д. Палутино Туношенского сельского поселения  
Ярославского муниципального района Ярославской области  
(наименование объекта, местоположение границ которого описано (далее - объект))

**Раздел 1**

Сведения об объекте

Сведения об объекте		
№ п/п	Характеристики объекта	Описание характеристик
1	2	3
1	Местоположение объекта	д. Палутино Туношенского сельского поселения Ярославского муниципального района Ярославской области
2	Площадь объекта +/- величина погрешности определения площади (P+/- Дельта P)	64230 кв.м ± 2555 кв.м
3	Иные характеристики объекта	–

## Раздел 2

Сведения о местоположении границ объекта					
1. Система координат <u>МСК-76</u>					
2. Сведения о характерных точках границ объекта					
Обозначение характерных точек границ	Координаты, м		Метод определения координат характерной точки	Средняя квадратическая погрешность положения характерной точки (M <sub>t</sub> ), м	Описание обозначения точки на местности (при наличии)
	X	Y			
1	2	3	4	5	6
н1	352879.75	1343778.15	Картометрический метод	5.00	–
н2	352863.68	1343784.89	Картометрический метод	5.00	–
н3	352799.87	1343733.12	Картометрический метод	5.00	–
н4	352787.06	1343709.50	Картометрический метод	5.00	–
н5	352751.79	1343688.06	Картометрический метод	5.00	–
н6	352735.61	1343689.18	Картометрический метод	5.00	–
н7	352710.40	1343721.46	Картометрический метод	5.00	–
н8	352692.50	1343721.82	Картометрический метод	5.00	–
н9	352682.51	1343710.02	Картометрический метод	5.00	–
н10	352670.90	1343684.79	Картометрический метод	5.00	–
н11	352633.39	1343667.14	Картометрический метод	5.00	–
н12	352635.77	1343661.99	Картометрический метод	5.00	–
н13	352634.73	1343647.56	Картометрический метод	5.00	–
н14	352619.38	1343537.60	Картометрический метод	5.00	–
н15	352633.92	1343494.75	Картометрический метод	5.00	–
н16	352713.54	1343402.67	Картометрический метод	5.00	–
н17	352836.38	1343514.70	Картометрический метод	5.00	–
н18	352840.69	1343518.88	Картометрический метод	5.00	–
н19	352875.62	1343555.27	Картометрический метод	5.00	–
н20	352826.84	1343626.26	Картометрический метод	5.00	–
н21	352935.87	1343683.49	Картометрический метод	5.00	–
н22	352939.08	1343696.86	Картометрический метод	5.00	–
н23	352911.82	1343744.99	Картометрический метод	5.00	–
н1	352879.75	1343778.15	Картометрический метод	5.00	–
3. Сведения о характерных точках части (частей) границы объекта					
Обозначение	Координаты, м				

характерных точек части границы	X	Y	Метод определения координат характерной точки	Средняя квадратическая погрешность положения характерной точки (M <sub>i</sub> ), м	Описание обозначения точки на местности (при наличии)
1	2	3	4	5	6
–	–	–	–	–	–





Раздел 4  
План границ объекта  
Лист 1



Масштаб 1:2500

Используемые условные знаки и обозначения:

- Характерная точка границы, сведения о которой позволяют однозначно определить ее положение на местности.
- Граница населенного пункта.

Подпись \_\_\_\_\_



\_\_\_\_\_ (Горулев Д. С.)

*Место для оттиска печати (при наличии) лица, составившего описание местоположения границ объекта*

**ОПИСАНИЕ МЕСТОПОЛОЖЕНИЯ ГРАНИЦ**  
Граница населенного пункта д. Пашино Туношенского сельского поселения  
Ярославского муниципального района Ярославской области  
(наименование объекта, местоположение границ которого описано (далее - объект))

**Раздел 1**

Сведения об объекте

Сведения об объекте		
№ п/п	Характеристики объекта	Описание характеристик
1	2	3
1	Местоположение объекта	д. Пашино Туношенского сельского поселения Ярославского муниципального района Ярославской области
2	Площадь объекта +/- величина погрешности определения площади (P+/- Дельта P)	151202 кв.м ± 3889 кв.м
3	Иные характеристики объекта	–

## Раздел 2

Сведения о местоположении границ объекта					
1. Система координат <u>МСК-76</u>					
2. Сведения о характерных точках границ объекта					
Обозначение характерных точек границ	Координаты, м		Метод определения координат характерной точки	Средняя квадратическая погрешность положения характерной точки (M <sub>t</sub> ), м	Описание обозначения точки на местности (при наличии)
	X	Y			
1	2	3	4	5	6
н1	360568.73	1341742.82	Картометрический метод	5.00	–
н2	360576.87	1341746.39	Картометрический метод	5.00	–
н3	360640.78	1341774.46	Картометрический метод	5.00	–
н4	360630.39	1341754.04	Картометрический метод	5.00	–
н5	360626.88	1341737.79	Картометрический метод	5.00	–
н6	360627.75	1341729.89	Картометрический метод	5.00	–
н7	360630.54	1341724.59	Картометрический метод	5.00	–
н8	360634.95	1341722.56	Картометрический метод	5.00	–
н9	360643.88	1341724.01	Картометрический метод	5.00	–
н10	360649.58	1341729.15	Картометрический метод	5.00	–
н11	360652.45	1341728.38	Картометрический метод	5.00	–
н12	360654.35	1341726.04	Картометрический метод	5.00	–
н13	360656.61	1341718.61	Картометрический метод	5.00	–
н14	360660.13	1341711.41	Картометрический метод	5.00	–
н15	360665.83	1341706.44	Картометрический метод	5.00	–
н16	360667.46	1341703.51	Картометрический метод	5.00	–
н17	360666.44	1341696.19	Картометрический метод	5.00	–
н18	360664.67	1341689.74	Картометрический метод	5.00	–
н19	360661.60	1341683.59	Картометрический метод	5.00	–
н20	360657.19	1341680.37	Картометрический метод	5.00	–
н21	360648.42	1341677.73	Картометрический метод	5.00	–
н22	360644.60	1341674.08	Картометрический метод	5.00	–
н23	360646.95	1341661.48	Картометрический метод	5.00	–
н24	360647.68	1341648.00	Картометрический метод	5.00	–
н25	360645.78	1341643.31	Картометрический метод	5.00	–

н26	360637.14	1341630.85	Картометрический метод	5.00	–
н27	360638.17	1341627.49	Картометрический метод	5.00	–
н28	360657.06	1341619.42	Картометрический метод	5.00	–
н29	360665.40	1341613.28	Картометрический метод	5.00	–
н30	360698.35	1341602.34	Картометрический метод	5.00	–
н31	360716.44	1341592.80	Картометрический метод	5.00	–
н32	360733.10	1341584.02	Картометрический метод	5.00	–
н33	360741.75	1341581.46	Картометрический метод	5.00	–
н34	360733.26	1341561.98	Картометрический метод	5.00	–
н35	360723.95	1341542.94	Картометрический метод	5.00	–
н36	360716.10	1341520.67	Картометрический метод	5.00	–
н37	360703.76	1341488.88	Картометрический метод	5.00	–
н38	360694.16	1341462.58	Картометрический метод	5.00	–
н39	360689.50	1341445.00	Картометрический метод	5.00	–
н40	360685.68	1341424.72	Картометрический метод	5.00	–
н41	360684.36	1341406.99	Картометрический метод	5.00	–
н42	360686.93	1341387.22	Картометрический метод	5.00	–
н43	360686.42	1341360.47	Картометрический метод	5.00	–
н44	360679.45	1341350.44	Картометрический метод	5.00	–
н45	360671.63	1341343.40	Картометрический метод	5.00	–
н46	360665.83	1341341.14	Картометрический метод	5.00	–
н47	360655.43	1341339.24	Картометрический метод	5.00	–
н48	360648.13	1341339.55	Картометрический метод	5.00	–
н49	360635.32	1341333.67	Картометрический метод	5.00	–
н50	360624.25	1341321.75	Картометрический метод	5.00	–
н51	360578.48	1341323.58	Картометрический метод	5.00	–
н52	360546.55	1341313.72	Картометрический метод	5.00	–
н53	360539.04	1341313.32	Картометрический метод	5.00	–
н54	360520.83	1341319.80	Картометрический метод	5.00	–
н55	360510.03	1341319.19	Картометрический метод	5.00	–
н56	360492.74	1341310.23	Картометрический метод	5.00	–
н57	360487.39	1341309.41	Картометрический метод	5.00	–
н58	360483.28	1341312.89	Картометрический метод	5.00	–
н59	360475.46	1341326.58	Картометрический метод	5.00	–

н60	360468.36	1341328.95	Картометрический метод	5.00	–
н61	360462.08	1341327.41	Картометрический метод	5.00	–
н62	360447.78	1341319.38	Картометрический метод	5.00	–
н63	360429.16	1341317.32	Картометрический метод	5.00	–
н64	360420.22	1341314.33	Картометрический метод	5.00	–
н65	360413.62	1341309.50	Картометрический метод	5.00	–
н66	360410.27	1341305.69	Картометрический метод	5.00	–
н67	360407.13	1341305.73	Картометрический метод	5.00	–
н68	360340.51	1341312.65	Картометрический метод	5.00	–
н69	360299.35	1341350.49	Картометрический метод	5.00	–
н70	360266.51	1341470.31	Картометрический метод	5.00	–
н71	360297.70	1341602.88	Картометрический метод	5.00	–
н72	360350.31	1341646.88	Картометрический метод	5.00	–
н1	360568.73	1341742.82	Картометрический метод	5.00	–

3. Сведения о характерных точках части (частей) границы объекта

Обозначение характерных точек части границы	Координаты, м		Метод определения координат характерной точки	Средняя квадратическая погрешность положения характерной точки ( $M_t$ ), м	Описание обозначения точки на местности (при наличии)
	X	Y			
1	2	3	4	5	6
–	–	–	–	–	–



Раздел 4  
План границ объекта  
Лист 1



Масштаб 1:4000



Используемые условные знаки и обозначения:

- Характерная точка границы, сведения о которой позволяют однозначно определить ее положение на местности.
- Граница населенного пункта.

Подпись \_\_\_\_\_



\_\_\_\_\_ (Горулев Д. С.)

*Место для оттиска печати (при наличии) лица, составившего описание местоположения границ объекта*

**ОПИСАНИЕ МЕСТОПОЛОЖЕНИЯ ГРАНИЦ**  
Граница населенного пункта д. Петраково Туношенского сельского поселения  
Ярославского муниципального района Ярославской области  
(наименование объекта, местоположение границ которого описано (далее - объект))

**Раздел 1**

Сведения об объекте

Сведения об объекте		
№ п/п	Характеристики объекта	Описание характеристик
1	2	3
1	Местоположение объекта	д. Петраково Туношенского сельского поселения Ярославского муниципального района Ярославской области
2	Площадь объекта +/- величина погрешности определения площади (P+/- Дельта P)	66178 кв.м ± 2575 кв.м
3	Иные характеристики объекта	–

## Раздел 2

Сведения о местоположении границ объекта					
1. Система координат <u>МСК-76</u>					
2. Сведения о характерных точках границ объекта					
Обозначение характерных точек границ	Координаты, м		Метод определения координат характерной точки	Средняя квадратическая погрешность положения характерной точки (M <sub>t</sub> ), м	Описание обозначения точки на местности (при наличии)
	X	Y			
1	2	3	4	5	6
н1	372677.30	1356799.63	Картометрический метод	5.00	–
н2	372671.95	1356796.76	Картометрический метод	5.00	–
н3	372662.28	1356792.75	Картометрический метод	5.00	–
н4	372652.04	1356789.38	Картометрический метод	5.00	–
н5	372645.80	1356787.54	Картометрический метод	5.00	–
н6	372636.87	1356784.24	Картометрический метод	5.00	–
н7	372626.10	1356779.26	Картометрический метод	5.00	–
н8	372619.88	1356775.90	Картометрический метод	5.00	–
н9	372614.89	1356773.11	Картометрический метод	5.00	–
н10	372606.03	1356767.76	Картометрический метод	5.00	–
н11	372599.22	1356763.96	Картометрический метод	5.00	–
н12	372593.37	1356761.47	Картометрический метод	5.00	–
н13	372584.37	1356758.40	Картометрический метод	5.00	–
н14	372576.15	1356756.40	Картометрический метод	5.00	–
н15	372569.69	1356755.98	Картометрический метод	5.00	–
н16	372557.90	1356755.40	Картометрический метод	5.00	–
н17	372553.29	1356755.74	Картометрический метод	5.00	–
н18	372549.42	1356756.40	Картометрический метод	5.00	–
н19	372544.29	1356756.90	Картометрический метод	5.00	–
н20	372538.74	1356756.03	Картометрический метод	5.00	–
н21	372534.99	1356755.24	Картометрический метод	5.00	–
н22	372528.76	1356753.25	Картометрический метод	5.00	–
н23	372525.24	1356751.44	Картометрический метод	5.00	–
н24	372522.68	1356749.46	Картометрический метод	5.00	–
н25	372512.66	1356757.95	Картометрический метод	5.00	–

н26	372509.72	1356764.40	Картометрический метод	5.00	–
н27	372496.11	1356760.44	Картометрический метод	5.00	–
н28	372479.55	1356760.59	Картометрический метод	5.00	–
н29	372459.00	1356759.67	Картометрический метод	5.00	–
н30	372445.99	1356759.09	Картометрический метод	5.00	–
н31	372430.19	1356756.93	Картометрический метод	5.00	–
н32	372420.94	1356755.31	Картометрический метод	5.00	–
н33	372418.17	1356727.05	Картометрический метод	5.00	–
н34	372417.12	1356694.07	Картометрический метод	5.00	–
н35	372407.48	1356660.84	Картометрический метод	5.00	–
н36	372403.94	1356645.01	Картометрический метод	5.00	–
н37	372400.04	1356615.43	Картометрический метод	5.00	–
н38	372399.38	1356607.65	Картометрический метод	5.00	–
н39	372397.98	1356595.05	Картометрический метод	5.00	–
н40	372394.32	1356569.94	Картометрический метод	5.00	–
н41	372392.42	1356548.34	Картометрический метод	5.00	–
н42	372386.57	1356534.86	Картометрический метод	5.00	–
н43	372382.40	1356510.75	Картометрический метод	5.00	–
н44	372386.69	1356510.68	Картометрический метод	5.00	–
н45	372460.41	1356506.21	Картометрический метод	5.00	–
н46	372493.40	1356508.40	Картометрический метод	5.00	–
н47	372533.66	1356519.80	Картометрический метод	5.00	–
н48	372605.16	1356557.69	Картометрический метод	5.00	–
н49	372628.69	1356578.81	Картометрический метод	5.00	–
н50	372653.43	1356619.34	Картометрический метод	5.00	–
н51	372692.72	1356664.25	Картометрический метод	5.00	–
н52	372712.61	1356753.81	Картометрический метод	5.00	–
н53	372727.65	1356828.81	Картометрический метод	5.00	–
н54	372707.02	1356818.44	Картометрический метод	5.00	–
н55	372695.97	1356811.41	Картометрический метод	5.00	–
н56	372688.88	1356806.58	Картометрический метод	5.00	–
н57	372683.08	1356802.64	Картометрический метод	5.00	–
н1	372677.30	1356799.63	Картометрический метод	5.00	–

3. Сведения о характерных точках части (частей) границы объекта

Обозначение характерных точек части границы	Координаты, м		Метод определения координат характерной точки	Средняя квадратическая погрешность положения характерной точки (M <sub>i</sub> ), м	Описание обозначения точки на местности (при наличии)
	X	Y			
1	2	3	4	5	6
–	–	–	–	–	–



Раздел 4  
План границ объекта  
Лист 1



Масштаб 1:2000

Используемые условные знаки и обозначения:

- Характерная точка границы, сведения о которой позволяют однозначно определить ее положение на местности.
- Граница населенного пункта.

Подпись \_\_\_\_\_



\_\_\_\_\_ (Горулев Д. С.)

*Место для оттиска печати (при наличии) лица, составившего описание местоположения границ объекта*



**ОПИСАНИЕ МЕСТОПОЛОЖЕНИЯ ГРАНИЦ**  
Граница населенного пункта д. Погорелки Туношенского сельского поселения  
Ярославского муниципального района Ярославской области  
(наименование объекта, местоположение границ которого описано (далее - объект))

**Раздел 1**

Сведения об объекте

Сведения об объекте		
№ п/п	Характеристики объекта	Описание характеристик
1	2	3
1	Местоположение объекта	д. Погорелки Туношенского сельского поселения Ярославского муниципального района Ярославской области
2	Площадь объекта +/- величина погрешности определения площади (P+/- Дельта P)	130807 кв.м ± 3632 кв.м
3	Иные характеристики объекта	–

## Раздел 2

Сведения о местоположении границ объекта					
1. Система координат <u>МСК-76</u>					
2. Сведения о характерных точках границ объекта					
Обозначение характерных точек границ	Координаты, м		Метод определения координат характерной точки	Средняя квадратическая погрешность положения характерной точки (M <sub>t</sub> ), м	Описание обозначения точки на местности (при наличии)
	X	Y			
1	2	3	4	5	6
н1	358014.38	1347015.64	Картометрический метод	5.00	–
н2	357985.39	1346999.20	Картометрический метод	5.00	–
н3	357970.90	1346975.03	Картометрический метод	5.00	–
н4	357958.34	1346939.26	Картометрический метод	5.00	–
н5	357938.05	1346924.76	Картометрический метод	5.00	–
н6	357897.47	1346917.03	Картометрический метод	5.00	–
н7	357848.20	1346916.06	Картометрический метод	5.00	–
н8	357798.93	1346922.83	Картометрический метод	5.00	–
н9	357774.29	1346921.22	Картометрический метод	5.00	–
н10	357791.37	1346881.71	Картометрический метод	5.00	–
н11	357803.10	1346769.59	Картометрический метод	5.00	–
н12	357792.43	1346746.10	Картометрический метод	5.00	–
н13	357760.42	1346691.64	Картометрический метод	5.00	–
н14	357818.59	1346643.71	Картометрический метод	5.00	–
н15	357855.71	1346595.59	Картометрический метод	5.00	–
н16	357864.51	1346601.14	Картометрический метод	5.00	–
н17	357877.47	1346609.31	Картометрический метод	5.00	–
н18	357881.63	1346613.18	Картометрический метод	5.00	–
н19	357885.81	1346616.58	Картометрический метод	5.00	–
н20	357889.91	1346619.69	Картометрический метод	5.00	–
н21	357896.34	1346623.57	Картометрический метод	5.00	–
н22	357902.84	1346626.74	Картометрический метод	5.00	–
н23	357908.25	1346628.81	Картометрический метод	5.00	–
н24	357915.62	1346630.47	Картометрический метод	5.00	–
н25	357921.90	1346631.70	Картометрический метод	5.00	–

н26	357930.13	1346632.66	Картометрический метод	5.00	–
н27	357938.26	1346632.84	Картометрический метод	5.00	–
н28	357963.59	1346634.27	Картометрический метод	5.00	–
н29	357984.72	1346635.22	Картометрический метод	5.00	–
н30	357995.70	1346635.59	Картометрический метод	5.00	–
н31	358011.18	1346636.21	Картометрический метод	5.00	–
н32	358025.36	1346637.62	Картометрический метод	5.00	–
н33	358031.40	1346638.37	Картометрический метод	5.00	–
н34	358041.51	1346640.37	Картометрический метод	5.00	–
н35	358054.24	1346644.31	Картометрический метод	5.00	–
н36	358067.38	1346649.03	Картометрический метод	5.00	–
н37	358082.34	1346655.96	Картометрический метод	5.00	–
н38	358080.69	1346664.93	Картометрический метод	5.00	–
н39	358076.33	1346684.97	Картометрический метод	5.00	–
н40	358071.93	1346697.78	Картометрический метод	5.00	–
н41	358065.00	1346707.14	Картометрический метод	5.00	–
н42	358067.14	1346715.71	Картометрический метод	5.00	–
н43	358077.74	1346719.75	Картометрический метод	5.00	–
н44	358091.49	1346725.86	Картометрический метод	5.00	–
н45	358110.25	1346731.31	Картометрический метод	5.00	–
н46	358121.08	1346734.60	Картометрический метод	5.00	–
н47	358137.57	1346741.46	Картометрический метод	5.00	–
н48	358147.97	1346744.54	Картометрический метод	5.00	–
н49	358165.26	1346750.41	Картометрический метод	5.00	–
н50	358178.18	1346754.31	Картометрический метод	5.00	–
н51	358193.88	1346759.76	Картометрический метод	5.00	–
н52	358201.92	1346763.59	Картометрический метод	5.00	–
н53	358209.79	1346767.33	Картометрический метод	5.00	–
н54	358218.08	1346772.02	Картометрический метод	5.00	–
н55	358219.75	1346845.28	Картометрический метод	5.00	–
н56	358219.77	1346852.40	Картометрический метод	5.00	–
н57	358222.36	1346853.09	Картометрический метод	5.00	–
н58	358218.46	1346876.64	Картометрический метод	5.00	–
н59	358218.46	1346890.88	Картометрический метод	5.00	–

н60	358227.00	1346925.77	Картометрический метод	5.00	–
н61	358237.67	1346967.79	Картометрический метод	5.00	–
н62	358236.10	1346983.47	Картометрический метод	5.00	–
н63	358208.48	1347000.74	Картометрический метод	5.00	–
н1	358014.38	1347015.64	Картометрический метод	5.00	–

3. Сведения о характерных точках части (частей) границы объекта

Обозначение характерных точек части границы	Координаты, м		Метод определения координат характерной точки	Средняя квадратическая погрешность положения характерной точки (M <sub>i</sub> ), м	Описание обозначения точки на местности (при наличии)
	X	Y			
1	2	3	4	5	6
–	–	–	–	–	–



Раздел 4  
План границ объекта  
Лист 1



Масштаб 1:4000

Используемые условные знаки и обозначения:

- Характерная точка границы, сведения о которой позволяют однозначно определить ее положение на местности.
- Граница населенного пункта.

Подпись \_\_\_\_\_



\_\_\_\_\_ (Горулев Д. С.)

*Место для оттиска печати (при наличии) лица, составившего описание местоположения границ объекта*

**ОПИСАНИЕ МЕСТОПОЛОЖЕНИЯ ГРАНИЦ**  
Граница населенного пункта д. Поляны Туношенского сельского поселения  
Ярославского муниципального района Ярославской области  
(наименование объекта, местоположение границ которого описано (далее - объект))

**Раздел 1**

Сведения об объекте

Сведения об объекте		
№ п/п	Характеристики объекта	Описание характеристик
1	2	3
1	Местоположение объекта	д. Поляны Туношенского сельского поселения Ярославского муниципального района Ярославской области
2	Площадь объекта +/- величина погрешности определения площади (P+/- Дельта P)	2168804 кв.м ± 17093 кв.м
3	Иные характеристики объекта	–



## Раздел 2

Сведения о местоположении границ объекта					
1. Система координат <u>МСК-76</u>					
2. Сведения о характерных точках границ объекта					
Обозначение характерных точек границ	Координаты, м		Метод определения координат характерной точки	Средняя квадратическая погрешность положения характерной точки (M <sub>t</sub> ), м	Описание обозначения точки на местности (при наличии)
	X	Y			
1	2	3	4	5	6
Граница 1(1)	–	–	–	–	–
н1	372761.54	1348728.52	Картометрический метод	5.00	–
н2	372762.59	1348736.56	Картометрический метод	5.00	–
н3	372762.83	1348739.04	Картометрический метод	5.00	–
н4	372755.46	1348746.57	Картометрический метод	5.00	–
н5	372744.92	1348753.71	Картометрический метод	5.00	–
н6	372705.47	1348780.42	Картометрический метод	5.00	–
н7	372688.25	1348792.09	Картометрический метод	5.00	–
н8	372642.06	1348826.68	Картометрический метод	5.00	–
н9	372423.43	1349027.54	Картометрический метод	5.00	–
н10	372314.97	1348866.02	Картометрический метод	5.00	–
н11	372312.84	1348887.98	Картометрический метод	5.00	–
н12	372298.48	1348930.46	Картометрический метод	5.00	–
н13	372264.85	1348977.55	Картометрический метод	5.00	–
н14	372217.52	1348991.38	Картометрический метод	5.00	–
н15	372140.08	1349043.51	Картометрический метод	5.00	–
н16	372097.59	1349066.87	Картометрический метод	5.00	–
н17	372065.05	1349114.06	Картометрический метод	5.00	–
н18	372040.71	1349156.97	Картометрический метод	5.00	–
н19	372021.35	1349184.00	Картометрический метод	5.00	–
н20	372024.61	1349243.59	Картометрический метод	5.00	–
н21	371776.01	1349281.55	Картометрический метод	5.00	–
н22	371358.50	1349345.29	Картометрический метод	5.00	–
н23	371316.41	1349352.03	Картометрический метод	5.00	–
н24	371225.11	1349366.65	Картометрический метод	5.00	–
н25	370723.37	1349442.80	Картометрический метод	5.00	–

н26	370722.39	1349386.81	Картометрический метод	5.00	–
н27	370727.31	1349316.04	Картометрический метод	5.00	–
н28	370745.15	1349287.77	Картометрический метод	5.00	–
н29	370765.41	1349250.67	Картометрический метод	5.00	–
н30	370881.24	1349165.04	Картометрический метод	5.00	–
н31	370963.07	1349130.30	Картометрический метод	5.00	–
н32	371049.35	1349077.70	Картометрический метод	5.00	–
н33	371091.23	1349007.97	Картометрический метод	5.00	–
н34	371101.44	1348997.32	Картометрический метод	5.00	–
н35	371106.79	1349000.39	Картометрический метод	5.00	–
н36	371128.40	1349023.00	Картометрический метод	5.00	–
н37	371154.93	1349011.21	Картометрический метод	5.00	–
н38	371189.31	1349002.36	Картометрический метод	5.00	–
н39	371237.44	1349009.24	Картометрический метод	5.00	–
н40	371250.83	1349037.79	Картометрический метод	5.00	–
н41	371283.37	1349033.92	Картометрический метод	5.00	–
н42	371311.50	1349025.09	Картометрический метод	5.00	–
н43	371328.60	1349004.67	Картометрический метод	5.00	–
н44	371329.15	1348983.70	Картометрический метод	5.00	–
н45	371324.74	1348967.15	Картометрический метод	5.00	–
н46	371355.62	1348972.11	Картометрический метод	5.00	–
н47	371389.26	1348966.60	Картометрический метод	5.00	–
н48	371454.90	1348935.69	Картометрический метод	5.00	–
н49	371464.15	1348930.38	Картометрический метод	5.00	–
н50	371480.44	1348934.28	Картометрический метод	5.00	–
н51	371603.32	1348886.08	Картометрический метод	5.00	–
н52	371632.14	1348898.06	Картометрический метод	5.00	–
н53	371652.80	1348937.77	Картометрический метод	5.00	–
н54	371657.70	1348980.76	Картометрический метод	5.00	–
н55	371656.07	1349009.60	Картометрический метод	5.00	–
н56	371666.94	1349052.58	Картометрический метод	5.00	–
н57	371681.14	1349060.31	Картометрический метод	5.00	–
н58	371699.41	1349043.30	Картометрический метод	5.00	–
н59	371710.81	1349022.77	Картометрический метод	5.00	–

н60	371721.44	1348986.02	Картометрический метод	5.00	–
н61	371726.63	1348963.72	Картометрический метод	5.00	–
н62	371725.71	1348950.94	Картометрический метод	5.00	–
н63	371706.19	1348918.63	Картометрический метод	5.00	–
н64	371667.23	1348878.59	Картометрический метод	5.00	–
н65	371654.10	1348853.03	Картометрический метод	5.00	–
н66	371652.51	1348851.33	Картометрический метод	5.00	–
н67	371697.73	1348808.94	Картометрический метод	5.00	–
н68	371714.59	1348790.88	Картометрический метод	5.00	–
н69	371745.83	1348745.15	Картометрический метод	5.00	–
н70	371790.40	1348685.44	Картометрический метод	5.00	–
н71	371890.66	1348648.38	Картометрический метод	5.00	–
н72	371886.48	1348629.96	Картометрический метод	5.00	–
н73	371885.59	1348626.02	Картометрический метод	5.00	–
н74	371877.38	1348589.85	Картометрический метод	5.00	–
н75	371873.74	1348573.82	Картометрический метод	5.00	–
н76	371940.27	1348496.45	Картометрический метод	5.00	–
н77	371909.94	1348390.26	Картометрический метод	5.00	–
н78	371915.35	1348381.14	Картометрический метод	5.00	–
н79	371967.72	1348360.62	Картометрический метод	5.00	–
н80	372030.34	1348351.50	Картометрический метод	5.00	–
н81	372069.29	1348353.42	Картометрический метод	5.00	–
н82	372105.73	1348348.48	Картометрический метод	5.00	–
н83	372142.92	1348357.22	Картометрический метод	5.00	–
н84	372173.66	1348338.60	Картометрический метод	5.00	–
н85	372186.10	1348340.53	Картометрический метод	5.00	–
н86	372219.33	1348357.35	Картометрический метод	5.00	–
н87	372221.39	1348358.39	Картометрический метод	5.00	–
н88	372255.17	1348372.06	Картометрический метод	5.00	–
н89	372301.35	1348495.47	Картометрический метод	5.00	–
н90	372343.22	1348525.37	Картометрический метод	5.00	–
н91	372399.43	1348561.66	Картометрический метод	5.00	–
н92	372434.26	1348582.98	Картометрический метод	5.00	–
н93	372499.93	1348622.74	Картометрический метод	5.00	–

н94	372602.08	1348683.58	Картометрический метод	5.00	–
н95	372686.40	1348724.96	Картометрический метод	5.00	–
н96	372721.48	1348715.53	Картометрический метод	5.00	–
н97	372732.71	1348723.96	Картометрический метод	5.00	–
н98	372756.11	1348729.34	Картометрический метод	5.00	–
н1	372761.54	1348728.52	Картометрический метод	5.00	–
Граница1(2)	–	–	–	–	–
н99	371364.52	1348930.34	Картометрический метод	5.00	–
н100	371426.16	1348920.15	Картометрический метод	5.00	–
н101	371513.87	1348887.24	Картометрический метод	5.00	–
н102	371531.07	1348880.39	Картометрический метод	5.00	–
н103	371672.32	1348746.91	Картометрический метод	5.00	–
н104	371722.35	1348699.63	Картометрический метод	5.00	–
н105	371728.48	1348668.03	Картометрический метод	5.00	–
н106	371715.48	1348661.80	Картометрический метод	5.00	–
н107	371707.99	1348658.20	Картометрический метод	5.00	–
н108	371687.27	1348635.15	Картометрический метод	5.00	–
н109	371680.92	1348611.09	Картометрический метод	5.00	–
н110	371683.60	1348590.71	Картометрический метод	5.00	–
н111	371710.99	1348563.65	Картометрический метод	5.00	–
н112	371753.96	1348549.81	Картометрический метод	5.00	–
н113	371775.50	1348519.77	Картометрический метод	5.00	–
н114	371790.34	1348500.33	Картометрический метод	5.00	–
н115	371758.44	1348464.92	Картометрический метод	5.00	–
н116	371813.73	1348367.69	Картометрический метод	5.00	–
н117	371832.94	1348318.91	Картометрический метод	5.00	–
н118	371866.35	1348271.97	Картометрический метод	5.00	–
н119	371887.74	1348268.96	Картометрический метод	5.00	–
н120	371923.82	1348263.28	Картометрический метод	5.00	–
н121	371965.92	1348262.61	Картометрический метод	5.00	–
н122	371998.00	1348257.27	Картометрический метод	5.00	–
н123	372051.45	1348256.26	Картометрический метод	5.00	–
н124	372109.25	1348252.59	Картометрический метод	5.00	–
н125	372167.39	1348254.93	Картометрический метод	5.00	–

н126	372190.11	1348263.95	Картометрический метод	5.00	–
н127	372228.87	1348292.68	Картометрический метод	5.00	–
н128	372277.65	1348317.74	Картометрический метод	5.00	–
н129	372290.67	1348320.66	Картометрический метод	5.00	–
н130	372300.55	1348318.61	Картометрический метод	5.00	–
н131	372308.13	1348315.93	Картометрический метод	5.00	–
н132	372312.96	1348312.09	Картометрический метод	5.00	–
н133	372315.78	1348307.57	Картометрический метод	5.00	–
н134	372318.59	1348298.67	Картометрический метод	5.00	–
н135	372321.51	1348283.90	Картометрический метод	5.00	–
н136	372321.34	1348274.87	Картометрический метод	5.00	–
н137	372322.59	1348246.71	Картометрический метод	5.00	–
н138	372320.19	1348227.19	Картометрический метод	5.00	–
н139	372315.12	1348215.02	Картометрический метод	5.00	–
н140	372314.28	1348194.48	Картометрический метод	5.00	–
н141	372354.73	1348212.55	Картометрический метод	5.00	–
н142	372358.98	1348228.63	Картометрический метод	5.00	–
н143	372364.27	1348261.50	Картометрический метод	5.00	–
н144	372362.28	1348304.28	Картометрический метод	5.00	–
н145	372354.82	1348328.16	Картометрический метод	5.00	–
н146	372353.18	1348330.79	Картометрический метод	5.00	–
н147	372342.34	1348348.20	Картометрический метод	5.00	–
н148	372329.59	1348361.08	Картометрический метод	5.00	–
н149	372311.00	1348374.15	Картометрический метод	5.00	–
н150	372300.52	1348376.77	Картометрический метод	5.00	–
н151	372576.17	1348426.25	Картометрический метод	5.00	–
н152	372576.07	1348370.80	Картометрический метод	5.00	–
н153	372575.98	1348319.98	Картометрический метод	5.00	–
н154	372575.96	1348309.82	Картометрический метод	5.00	–
н155	372585.96	1348312.15	Картометрический метод	5.00	–
н156	372586.02	1348343.87	Картометрический метод	5.00	–
н157	372586.04	1348353.87	Картометрический метод	5.00	–
н158	372586.10	1348385.46	Картометрический метод	5.00	–
н159	372617.93	1348385.38	Картометрический метод	5.00	–

н160	372649.71	1348385.31	Картометрический метод	5.00	–
н161	372681.55	1348385.24	Картометрический метод	5.00	–
н162	372713.47	1348385.16	Картометрический метод	5.00	–
н163	372745.47	1348385.09	Картометрический метод	5.00	–
н164	372777.56	1348385.01	Картометрический метод	5.00	–
н165	372809.72	1348384.93	Картометрический метод	5.00	–
н166	372841.97	1348384.86	Картометрический метод	5.00	–
н167	372874.29	1348384.78	Картометрический метод	5.00	–
н168	372906.70	1348384.71	Картометрический метод	5.00	–
н169	372939.19	1348384.63	Картометрический метод	5.00	–
н170	372971.77	1348384.55	Картометрический метод	5.00	–
н171	373015.58	1348384.45	Картометрический метод	5.00	–
н172	373021.57	1348373.22	Картометрический метод	5.00	–
н173	373025.74	1348353.89	Картометрический метод	5.00	–
н174	373027.90	1348343.89	Картометрический метод	5.00	–
н175	373031.51	1348327.20	Картометрический метод	5.00	–
н176	373032.63	1348321.27	Картометрический метод	5.00	–
н177	373037.19	1348321.00	Картометрический метод	5.00	–
н178	373053.24	1348318.99	Картометрический метод	5.00	–
н179	373039.78	1348379.99	Картометрический метод	5.00	–
н180	373021.99	1348413.51	Картометрический метод	5.00	–
н181	372963.41	1348493.65	Картометрический метод	5.00	–
н182	372960.77	1348497.25	Картометрический метод	5.00	–
н183	372958.17	1348500.86	Картометрический метод	5.00	–
н184	372879.86	1348609.54	Картометрический метод	5.00	–
н185	372846.54	1348665.51	Картометрический метод	5.00	–
н186	373007.01	1348719.27	Картометрический метод	5.00	–
н187	373140.02	1348752.94	Картометрический метод	5.00	–
н188	373294.52	1348768.56	Картометрический метод	5.00	–
н189	373420.15	1348767.90	Картометрический метод	5.00	–
н190	373449.50	1348778.93	Картометрический метод	5.00	–
н191	373521.04	1348805.82	Картометрический метод	5.00	–
н192	373638.97	1348780.45	Картометрический метод	5.00	–
н193	373799.78	1348771.09	Картометрический метод	5.00	–

н194	373862.97	1348761.95	Картометрический метод	5.00	–
н195	373888.28	1348758.29	Картометрический метод	5.00	–
н196	373951.01	1348719.07	Картометрический метод	5.00	–
н197	373951.54	1348648.12	Картометрический метод	5.00	–
н198	373951.81	1348611.81	Картометрический метод	5.00	–
н199	373937.21	1348542.37	Картометрический метод	5.00	–
н200	373886.30	1348437.54	Картометрический метод	5.00	–
н201	373878.34	1348421.13	Картометрический метод	5.00	–
н202	373864.14	1348417.20	Картометрический метод	5.00	–
н203	373875.90	1348409.17	Картометрический метод	5.00	–
н204	373925.99	1348487.39	Картометрический метод	5.00	–
н205	373975.35	1348620.70	Картометрический метод	5.00	–
н206	373975.89	1348671.14	Картометрический метод	5.00	–
н207	374028.01	1348676.94	Картометрический метод	5.00	–
н208	374028.02	1348404.09	Картометрический метод	5.00	–
н209	373995.21	1348390.21	Картометрический метод	5.00	–
н210	374028.41	1348226.90	Картометрический метод	5.00	–
н211	374034.41	1348188.00	Картометрический метод	5.00	–
н212	373952.49	1348157.75	Картометрический метод	5.00	–
н213	373935.22	1348154.28	Картометрический метод	5.00	–
н214	373918.46	1348153.43	Картометрический метод	5.00	–
н215	373909.68	1348151.24	Картометрический метод	5.00	–
н216	373901.52	1348148.45	Картометрический метод	5.00	–
н217	373881.62	1348132.61	Картометрический метод	5.00	–
н218	373871.59	1348126.89	Картометрический метод	5.00	–
н219	373817.14	1348110.54	Картометрический метод	5.00	–
н220	373774.67	1348097.02	Картометрический метод	5.00	–
н221	373716.68	1348079.94	Картометрический метод	5.00	–
н222	373639.32	1348062.49	Картометрический метод	5.00	–
н223	373566.16	1348042.53	Картометрический метод	5.00	–
н224	373484.93	1348018.17	Картометрический метод	5.00	–
н225	373424.17	1348000.21	Картометрический метод	5.00	–
н226	373371.89	1347984.22	Картометрический метод	5.00	–
н227	373321.85	1347972.66	Картометрический метод	5.00	–

н228	373296.49	1347966.75	Картометрический метод	5.00	–
н229	373260.74	1347956.00	Картометрический метод	5.00	–
н230	373202.59	1347950.71	Картометрический метод	5.00	–
н231	373183.67	1347950.71	Картометрический метод	5.00	–
н232	373135.92	1347950.97	Картометрический метод	5.00	–
н233	373089.49	1347946.71	Картометрический метод	5.00	–
н234	372862.52	1347948.34	Картометрический метод	5.00	–
н235	372837.75	1347949.08	Картометрический метод	5.00	–
н236	372812.41	1347953.94	Картометрический метод	5.00	–
н237	372772.11	1347967.06	Картометрический метод	5.00	–
н238	372750.38	1347968.53	Картометрический метод	5.00	–
н239	372680.79	1347981.44	Картометрический метод	5.00	–
н240	372645.42	1347990.57	Картометрический метод	5.00	–
н241	372590.40	1347999.64	Картометрический метод	5.00	–
н242	372533.02	1348018.20	Картометрический метод	5.00	–
н243	372492.71	1348025.19	Картометрический метод	5.00	–
н244	372423.52	1348043.95	Картометрический метод	5.00	–
н245	372381.39	1348058.70	Картометрический метод	5.00	–
н246	372365.16	1348070.84	Картометрический метод	5.00	–
н247	372342.66	1348108.46	Картометрический метод	5.00	–
н248	372339.10	1348113.54	Картометрический метод	5.00	–
н249	372335.21	1348114.97	Картометрический метод	5.00	–
н250	372326.31	1348117.20	Картометрический метод	5.00	–
н251	372315.22	1348119.84	Картометрический метод	5.00	–
н252	372303.13	1348121.16	Картометрический метод	5.00	–
н253	372292.14	1348123.17	Картометрический метод	5.00	–
н254	372287.74	1348109.79	Картометрический метод	5.00	–
н255	372260.63	1348104.98	Картометрический метод	5.00	–
н256	372236.22	1348103.02	Картометрический метод	5.00	–
н257	372236.12	1348103.46	Картометрический метод	5.00	–
н258	372210.85	1348098.09	Картометрический метод	5.00	–
н259	372173.71	1348100.69	Картометрический метод	5.00	–
н260	372113.89	1348106.38	Картометрический метод	5.00	–
н261	372013.62	1348112.93	Картометрический метод	5.00	–



н262	371871.66	1348117.15	Картометрический метод	5.00	–
н263	371798.64	1348117.63	Картометрический метод	5.00	–
н264	371711.57	1348115.42	Картометрический метод	5.00	–
н265	371573.80	1348128.30	Картометрический метод	5.00	–
н266	371572.55	1348141.55	Картометрический метод	5.00	–
н267	371565.44	1348216.72	Картометрический метод	5.00	–
н268	371584.72	1348292.19	Картометрический метод	5.00	–
н269	371591.70	1348324.32	Картометрический метод	5.00	–
н270	371583.49	1348349.64	Картометрический метод	5.00	–
н271	371492.86	1348395.79	Картометрический метод	5.00	–
н272	371532.91	1348488.14	Картометрический метод	5.00	–
н273	371547.28	1348573.34	Картометрический метод	5.00	–
н274	371510.86	1348583.03	Картометрический метод	5.00	–
н275	371468.76	1348589.71	Картометрический метод	5.00	–
н276	371428.33	1348608.42	Картометрический метод	5.00	–
н277	371426.32	1348609.90	Картометрический метод	5.00	–
н278	371421.16	1348613.71	Картометрический метод	5.00	–
н279	371359.51	1348659.20	Картометрический метод	5.00	–
н280	371344.14	1348682.93	Картометрический метод	5.00	–
н281	371323.09	1348716.00	Картометрический метод	5.00	–
н282	371310.39	1348710.32	Картометрический метод	5.00	–
н283	371301.36	1348734.84	Картометрический метод	5.00	–
н284	371299.70	1348750.19	Картометрический метод	5.00	–
н285	371291.33	1348827.83	Картометрический метод	5.00	–
н286	371287.15	1348866.59	Картометрический метод	5.00	–
н287	371285.43	1348882.53	Картометрический метод	5.00	–
н288	371286.00	1348907.12	Картометрический метод	5.00	–
н289	371303.71	1348921.82	Картометрический метод	5.00	–
н290	371338.46	1348928.83	Картометрический метод	5.00	–
н99	371364.52	1348930.34	Картометрический метод	5.00	–
Граница1(3)	–	–	–	–	–
н291	374064.17	1348236.79	Картометрический метод	5.00	–
н292	374031.87	1348227.45	Картометрический метод	5.00	–
н293	374022.38	1348278.43	Картометрический метод	5.00	–

н294	374021.35	1348283.96	Картометрический метод	5.00	–
н295	374020.19	1348291.23	Картометрический метод	5.00	–
н296	374040.55	1348296.91	Картометрический метод	5.00	–
н297	374053.99	1348300.17	Картометрический метод	5.00	–
н298	374055.13	1348292.86	Картометрический метод	5.00	–
н299	374056.11	1348288.54	Картометрический метод	5.00	–
н300	374086.27	1348293.51	Картометрический метод	5.00	–
н301	374094.02	1348243.05	Картометрический метод	5.00	–
н291	374064.17	1348236.79	Картометрический метод	5.00	–

3. Сведения о характерных точках части (частей) границы объекта

Обозначение характерных точек части границы	Координаты, м		Метод определения координат характерной точки	Средняя квадратическая погрешность положения характерной точки (M), м	Описание обозначения точки на местности (при наличии)
	X	Y			
1	2	3	4	5	6
–	–	–	–	–	–

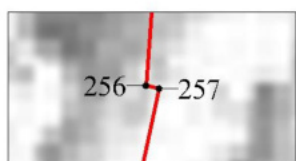


Раздел 4  
План границ объекта

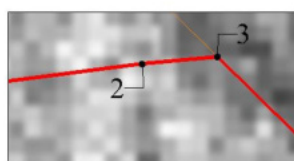
Лист 1



Масштаб 1:5000



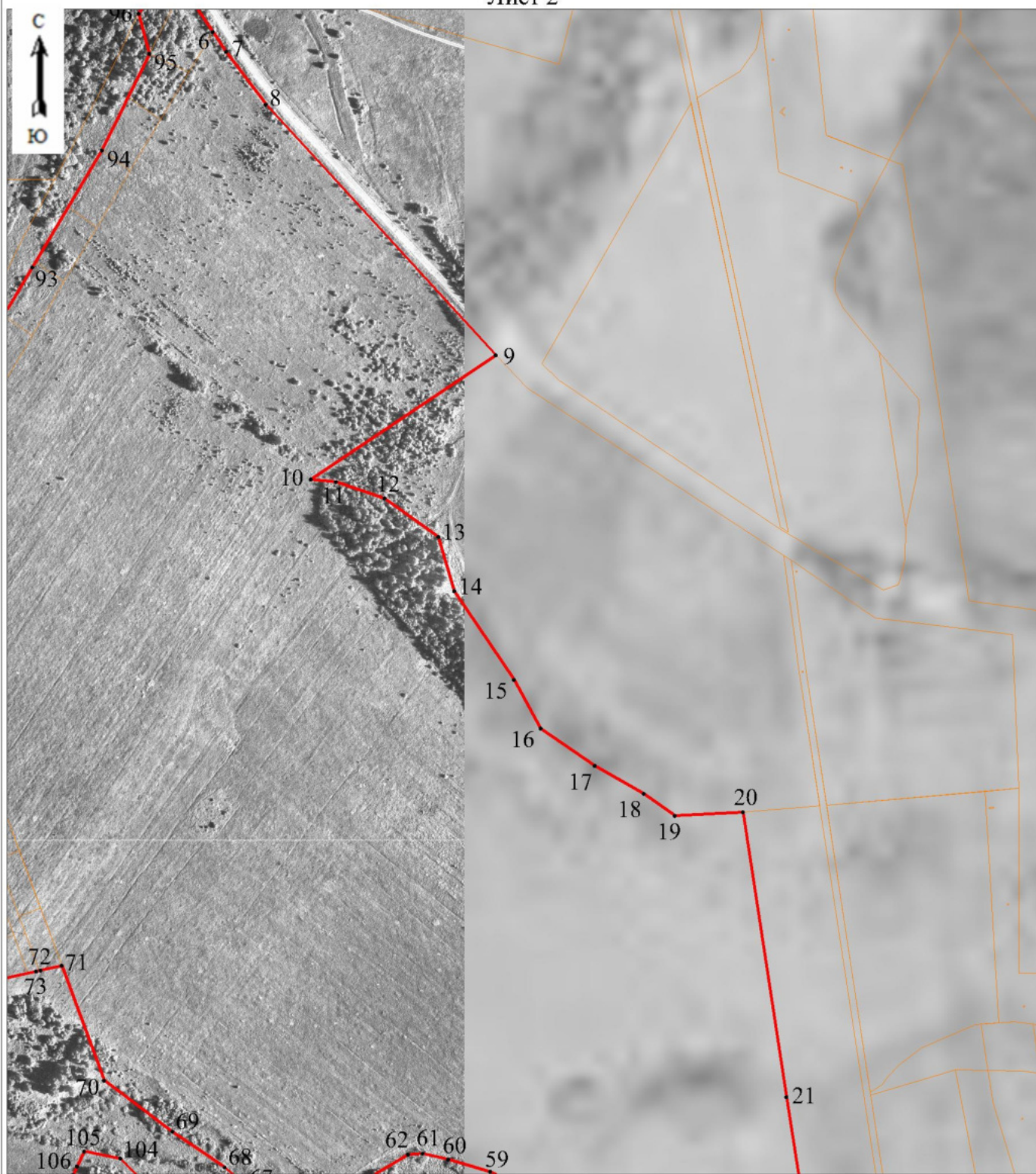
Выноска 1  
Масштаб 1:250



Выноска 2  
Масштаб 1:250

Раздел 4  
План границ объекта

Лист 2



Масштаб 1:5000

Раздел 4  
План границ объекта

Лист 3



Масштаб 1:5000



Выноска 1  
Масштаб 1:400

Раздел 4  
План границ объекта

Лист 4



Масштаб 1:5000

Раздел 4  
План границ объекта

Лист 5



Масштаб 1:5000



Используемые условные знаки и обозначения:

- Характерная точка границы, сведения о которой позволяют однозначно определить ее положение на местности.
- Граница населенного пункта.

Подпись \_\_\_\_\_



\_\_\_\_\_ (Горулев Д. С.)

*Место для оттиска печати (при наличии) лица, составившего описание местоположения границ объекта*

**ОПИСАНИЕ МЕСТОПОЛОЖЕНИЯ ГРАНИЦ**  
Граница населенного пункта д. Приволье Туношенского сельского поселения  
Ярославского муниципального района Ярославской области  
(наименование объекта, местоположение границ которого описано (далее - объект))

**Раздел 1**

Сведения об объекте		
№ п/п	Характеристики объекта	Описание характеристик
1	2	3
1	Местоположение объекта	д. Приволье Туношенского сельского поселения Ярославского муниципального района Ярославской области
2	Площадь объекта +/- величина погрешности определения площади (P+/- Дельта P)	69002 кв.м ± 2629 кв.м
3	Иные характеристики объекта	–

## Раздел 2

Сведения о местоположении границ объекта					
1. Система координат <u>МСК-76</u>					
2. Сведения о характерных точках границ объекта					
Обозначение характерных точек границ	Координаты, м		Метод определения координат характерной точки	Средняя квадратическая погрешность положения характерной точки (M <sub>t</sub> ), м	Описание обозначения точки на местности (при наличии)
	X	Y			
1	2	3	4	5	6
н1	361960.43	1347311.44	Картометрический метод	5.00	–
н2	361991.61	1347307.11	Картометрический метод	5.00	–
н3	361999.88	1347305.05	Картометрический метод	5.00	–
н4	362014.85	1347298.21	Картометрический метод	5.00	–
н5	362025.36	1347273.77	Картометрический метод	5.00	–
н6	362025.18	1347258.53	Картометрический метод	5.00	–
н7	362008.60	1347233.16	Картометрический метод	5.00	–
н8	362012.97	1347214.66	Картометрический метод	5.00	–
н9	362015.90	1347207.39	Картометрический метод	5.00	–
н10	362021.10	1347202.27	Картометрический метод	5.00	–
н11	362028.74	1347198.84	Картометрический метод	5.00	–
н12	362036.79	1347197.26	Картометрический метод	5.00	–
н13	362055.35	1347189.46	Картометрический метод	5.00	–
н14	362061.40	1347189.88	Картометрический метод	5.00	–
н15	362058.03	1347171.17	Картометрический метод	5.00	–
н16	362026.64	1346997.19	Картометрический метод	5.00	–
н17	362021.57	1346969.00	Картометрический метод	5.00	–
н18	362023.15	1346952.87	Картометрический метод	5.00	–
н19	362008.39	1346949.99	Картометрический метод	5.00	–
н20	361967.58	1346899.53	Картометрический метод	5.00	–
н21	361965.90	1346937.29	Картометрический метод	5.00	–
н22	361965.06	1346959.20	Картометрический метод	5.00	–
н23	361946.71	1346982.71	Картометрический метод	5.00	–
н24	361946.70	1346982.58	Картометрический метод	5.00	–
н25	361915.63	1346986.06	Картометрический метод	5.00	–

н26	361913.30	1346986.32	Картометрический метод	5.00	–
н27	361904.19	1346984.45	Картометрический метод	5.00	–
н28	361897.97	1347014.93	Картометрический метод	5.00	–
н29	361901.62	1347019.31	Картометрический метод	5.00	–
н30	361910.00	1347022.47	Картометрический метод	5.00	–
н31	361929.51	1347043.98	Картометрический метод	5.00	–
н32	361941.00	1347072.61	Картометрический метод	5.00	–
н33	361930.54	1347099.79	Картометрический метод	5.00	–
н34	361924.49	1347115.66	Картометрический метод	5.00	–
н35	361919.46	1347137.59	Картометрический метод	5.00	–
н36	361900.88	1347152.89	Картометрический метод	5.00	–
н37	361882.61	1347172.37	Картометрический метод	5.00	–
н38	361864.42	1347202.16	Картометрический метод	5.00	–
н39	361847.52	1347234.22	Картометрический метод	5.00	–
н40	361815.22	1347273.47	Картометрический метод	5.00	–
н41	361785.70	1347297.22	Картометрический метод	5.00	–
н42	361760.85	1347303.02	Картометрический метод	5.00	–
н43	361759.55	1347303.77	Картометрический метод	5.00	–
н44	361756.65	1347304.00	Картометрический метод	5.00	–
н45	361747.36	1347306.17	Картометрический метод	5.00	–
н46	361726.40	1347309.23	Картометрический метод	5.00	–
н47	361696.38	1347305.22	Картометрический метод	5.00	–
н48	361667.59	1347295.39	Картометрический метод	5.00	–
н49	361646.60	1347290.07	Картометрический метод	5.00	–
н50	361626.96	1347294.07	Картометрический метод	5.00	–
н51	361603.26	1347305.21	Картометрический метод	5.00	–
н52	361598.99	1347307.20	Картометрический метод	5.00	–
н53	361593.32	1347329.96	Картометрический метод	5.00	–
н54	361790.45	1347393.47	Картометрический метод	5.00	–
н55	361842.64	1347375.06	Картометрический метод	5.00	–
н56	361847.49	1347369.07	Картометрический метод	5.00	–
н57	361858.63	1347344.94	Картометрический метод	5.00	–
н58	361863.07	1347336.93	Картометрический метод	5.00	–
н59	361868.08	1347330.26	Картометрический метод	5.00	–

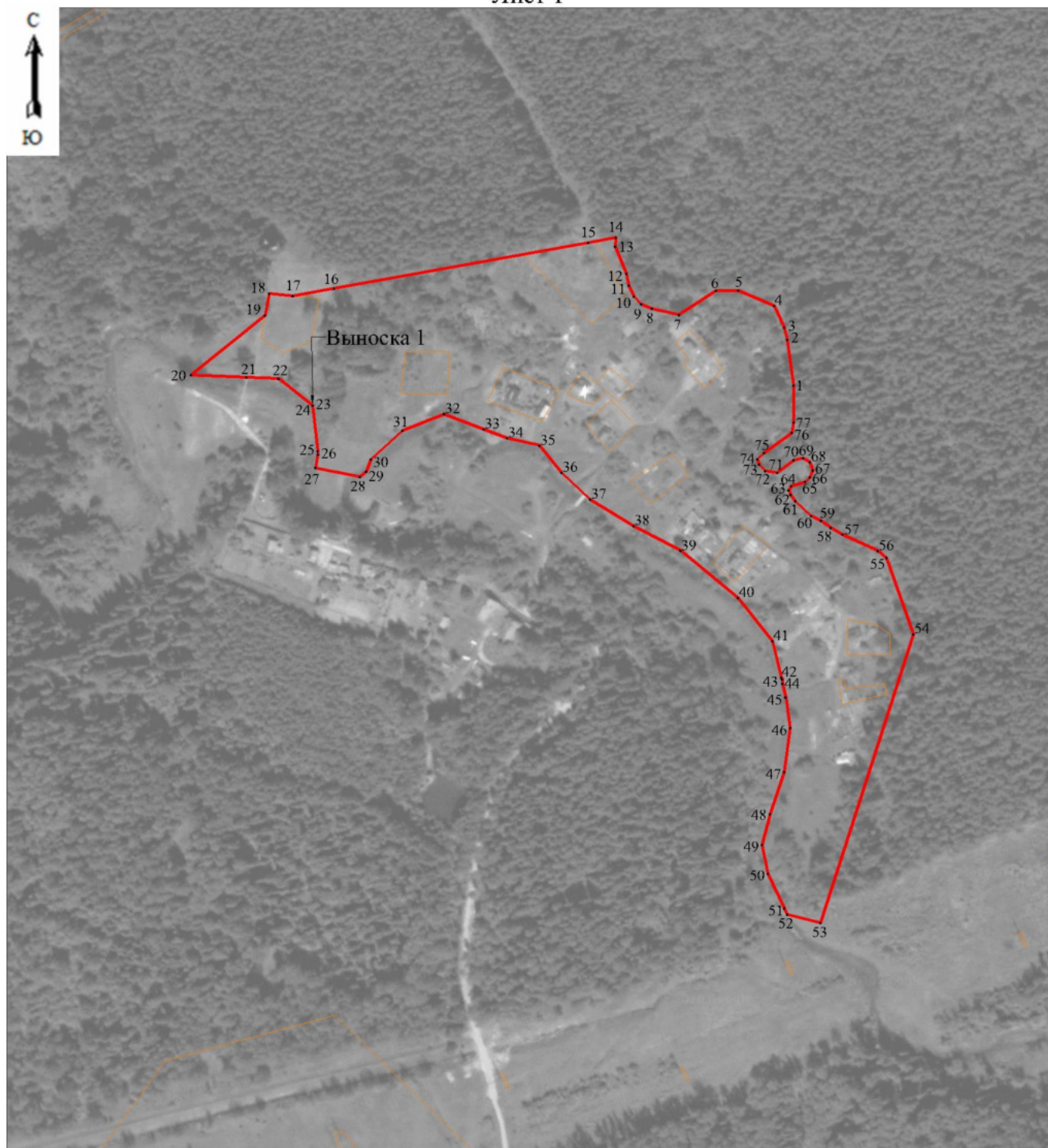
н60	361871.36	1347323.49	Картометрический метод	5.00	–
н61	361881.42	1347312.78	Картометрический метод	5.00	–
н62	361885.80	1347309.41	Картометрический метод	5.00	–
н63	361888.86	1347308.15	Картометрический метод	5.00	–
н64	361891.68	1347309.96	Картометрический метод	5.00	–
н65	361894.63	1347319.35	Картометрический метод	5.00	–
н66	361897.64	1347322.71	Картометрический метод	5.00	–
н67	361902.32	1347324.65	Картометрический метод	5.00	–
н68	361908.10	1347322.64	Картометрический метод	5.00	–
н69	361910.93	1347318.10	Картометрический метод	5.00	–
н70	361909.39	1347311.60	Картометрический метод	5.00	–
н71	361900.88	1347300.47	Картометрический метод	5.00	–
н72	361901.88	1347292.20	Картометрический метод	5.00	–
н73	361906.44	1347287.97	Картометрический метод	5.00	–
н74	361910.02	1347286.84	Картометрический метод	5.00	–
н75	361914.43	1347291.39	Картометрический метод	5.00	–
н76	361928.10	1347310.30	Картометрический метод	5.00	–
н77	361935.18	1347311.68	Картометрический метод	5.00	–
н1	361960.43	1347311.44	Картометрический метод	5.00	–

3. Сведения о характерных точках части (частей) границы объекта

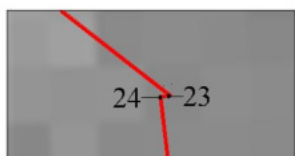
Обозначение характерных точек части границы	Координаты, м		Метод определения координат характерной точки	Средняя квадратическая погрешность положения характерной точки (M <sub>t</sub> ), м	Описание обозначения точки на местности (при наличии)
	X	Y			
1	2	3	4	5	6
–	–	–	–	–	–



Раздел 4  
План границ объекта  
Лист 1



Масштаб 1:4000



Выноска 1  
Масштаб 1:100

Используемые условные знаки и обозначения:

- Характерная точка границы, сведения о которой позволяют однозначно определить ее положение на местности.
- Граница населенного пункта.

Подпись \_\_\_\_\_



\_\_\_\_\_ (Горулев Д. С.)

*Место для оттиска печати (при наличии) лица, составившего описание местоположения границ объекта*



**ОПИСАНИЕ МЕСТОПОЛОЖЕНИЯ ГРАНИЦ**  
Граница населенного пункта д. Росляково Туношенского сельского поселения  
Ярославского муниципального района Ярославской области  
(наименование объекта, местоположение границ которого описано (далее - объект))

**Раздел 1**

Сведения об объекте

Сведения об объекте		
№ п/п	Характеристики объекта	Описание характеристик
1	2	3
1	Местоположение объекта	д. Росляково Туношенского сельского поселения Ярославского муниципального района Ярославской области
2	Площадь объекта +/- величина погрешности определения площади (P+/- Дельта P)	326756 кв.м ± 6259 кв.м
3	Иные характеристики объекта	–

## Раздел 2

Сведения о местоположении границ объекта					
1. Система координат <u>МСК-76</u>					
2. Сведения о характерных точках границ объекта					
Обозначение характерных точек границ	Координаты, м		Метод определения координат характерной точки	Средняя квадратическая погрешность положения характерной точки (M <sub>t</sub> ), м	Описание обозначения точки на местности (при наличии)
	X	Y			
1	2	3	4	5	6
н1	357808.96	1346551.99	Картометрический метод	5.00	–
н2	357797.50	1346550.00	Картометрический метод	5.00	–
н3	357771.94	1346532.50	Картометрический метод	5.00	–
н4	357725.21	1346500.51	Картометрический метод	5.00	–
н5	357651.79	1346453.53	Картометрический метод	5.00	–
н6	357603.84	1346435.97	Картометрический метод	5.00	–
н7	357583.96	1346458.21	Картометрический метод	5.00	–
н8	357558.22	1346502.69	Картометрический метод	5.00	–
н9	357528.98	1346530.78	Картометрический метод	5.00	–
н10	357466.99	1346541.31	Картометрический метод	5.00	–
н11	357414.36	1346514.39	Картометрический метод	5.00	–
н12	357432.90	1346469.92	Картометрический метод	5.00	–
н13	357480.02	1346418.81	Картометрический метод	5.00	–
н14	357479.39	1346356.65	Картометрический метод	5.00	–
н15	357464.59	1346311.45	Картометрический метод	5.00	–
н16	357463.03	1346160.25	Картометрический метод	5.00	–
н17	357492.05	1346159.81	Картометрический метод	5.00	–
н18	357464.80	1345959.87	Картометрический метод	5.00	–
н19	357457.62	1345808.69	Картометрический метод	5.00	–
н20	357497.47	1345705.55	Картометрический метод	5.00	–
н21	357515.47	1345653.25	Картометрический метод	5.00	–
н22	357518.78	1345635.68	Картометрический метод	5.00	–
н23	357530.65	1345620.44	Картометрический метод	5.00	–
н24	357559.86	1345619.77	Картометрический метод	5.00	–
н25	357590.77	1345649.91	Картометрический метод	5.00	–

н26	357616.14	1345668.15	Картометрический метод	5.00	–
н27	357655.77	1345677.67	Картометрический метод	5.00	–
н28	357702.76	1345697.38	Картометрический метод	5.00	–
н29	357767.32	1345697.38	Картометрический метод	5.00	–
н30	357864.28	1345722.54	Картометрический метод	5.00	–
н31	357873.26	1345725.41	Картометрический метод	5.00	–
н32	357889.21	1345788.06	Картометрический метод	5.00	–
н33	357912.59	1345910.98	Картометрический метод	5.00	–
н34	357914.25	1345934.07	Картометрический метод	5.00	–
н35	357836.65	1346301.59	Картометрический метод	5.00	–
н36	357834.72	1346357.60	Картометрический метод	5.00	–
н37	357812.20	1346389.16	Картометрический метод	5.00	–
н1	357808.96	1346551.99	Картометрический метод	5.00	–

3. Сведения о характерных точках части (частей) границы объекта

Обозначение характерных точек части границы	Координаты, м		Метод определения координат характерной точки	Средняя квадратическая погрешность положения характерной точки (M <sub>i</sub> ), м	Описание обозначения точки на местности (при наличии)
	X	Y			
1	2	3	4	5	6
–	–	–	–	–	–



Раздел 4  
План границ объекта  
Лист 1



Масштаб 1:4000

Раздел 4  
План границ объекта  
Лист 1



Масштаб 1:4000

Используемые условные знаки и обозначения:

- Характерная точка границы, сведения о которой позволяют однозначно определить ее положение на местности.
- Граница населенного пункта.

Подпись \_\_\_\_\_



\_\_\_\_\_ (Горулев Д. С.)

*Место для оттиска печати (при наличии) лица, составившего описание местоположения границ объекта*

**ОПИСАНИЕ МЕСТОПОЛОЖЕНИЯ ГРАНИЦ**  
Граница населенного пункта д. Рохма Туношенского сельского поселения  
Ярославского муниципального района Ярославской области  
(наименование объекта, местоположение границ которого описано (далее - объект))

**Раздел 1**

Сведения об объекте

Сведения об объекте		
№ п/п	Характеристики объекта	Описание характеристик
1	2	3
1	Местоположение объекта	д. Рохма Туношенского сельского поселения Ярославского муниципального района Ярославской области
2	Площадь объекта +/- величина погрешности определения площади (P+/- Дельта P)	90592 кв.м ± 3050 кв.м
3	Иные характеристики объекта	–



## Раздел 2

Сведения о местоположении границ объекта					
1. Система координат <u>МСК-76</u>					
2. Сведения о характерных точках границ объекта					
Обозначение характерных точек границ	Координаты, м		Метод определения координат характерной точки	Средняя квадратическая погрешность положения характерной точки (M <sub>t</sub> ), м	Описание обозначения точки на местности (при наличии)
	X	Y			
1	2	3	4	5	6
н1	363347.37	1346258.69	Картометрический метод	5.00	–
н2	363384.25	1346263.90	Картометрический метод	5.00	–
н3	363373.35	1346320.03	Картометрический метод	5.00	–
н4	363331.45	1346584.75	Картометрический метод	5.00	–
н5	363325.49	1346586.27	Картометрический метод	5.00	–
н6	363317.61	1346589.24	Картометрический метод	5.00	–
н7	363309.69	1346591.88	Картометрический метод	5.00	–
н8	363303.98	1346595.10	Картометрический метод	5.00	–
н9	363300.42	1346597.74	Картометрический метод	5.00	–
н10	363297.23	1346601.39	Картометрический метод	5.00	–
н11	363286.98	1346619.13	Картометрический метод	5.00	–
н12	363273.78	1346646.76	Картометрический метод	5.00	–
н13	363269.12	1346658.54	Картометрический метод	5.00	–
н14	363267.36	1346671.84	Картометрический метод	5.00	–
н15	363262.24	1346683.29	Картометрический метод	5.00	–
н16	363235.10	1346667.86	Картометрический метод	5.00	–
н17	363211.48	1346648.52	Картометрический метод	5.00	–
н18	363174.00	1346612.00	Картометрический метод	5.00	–
н19	363132.22	1346597.45	Картометрический метод	5.00	–
н20	363085.00	1346581.00	Картометрический метод	5.00	–
н21	363049.49	1346569.83	Картометрический метод	5.00	–
н22	363038.18	1346546.44	Картометрический метод	5.00	–
н23	363039.37	1346528.57	Картометрический метод	5.00	–
н24	363049.34	1346504.14	Картометрический метод	5.00	–
н25	363053.36	1346489.25	Картометрический метод	5.00	–

н26	363052.39	1346482.77	Картометрический метод	5.00	–
н27	363067.55	1346475.27	Картометрический метод	5.00	–
н28	363076.85	1346470.73	Картометрический метод	5.00	–
н29	363082.92	1346467.80	Картометрический метод	5.00	–
н30	363089.96	1346464.66	Картометрический метод	5.00	–
н31	363093.12	1346462.61	Картометрический метод	5.00	–
н32	363096.55	1346457.76	Картометрический метод	5.00	–
н33	363099.86	1346451.61	Картометрический метод	5.00	–
н34	363103.22	1346443.78	Картометрический метод	5.00	–
н35	363106.33	1346436.82	Картометрический метод	5.00	–
н36	363112.16	1346427.65	Картометрический метод	5.00	–
н37	363116.58	1346419.24	Картометрический метод	5.00	–
н38	363122.89	1346407.38	Картометрический метод	5.00	–
н39	363126.25	1346396.83	Картометрический метод	5.00	–
н40	363130.66	1346385.27	Картометрический метод	5.00	–
н41	363132.85	1346376.18	Картометрический метод	5.00	–
н42	363133.43	1346369.89	Картометрический метод	5.00	–
н43	363132.85	1346362.71	Картометрический метод	5.00	–
н44	363135.20	1346355.52	Картометрический метод	5.00	–
н45	363140.60	1346347.18	Картометрический метод	5.00	–
н46	363148.23	1346336.91	Картометрический метод	5.00	–
н47	363155.12	1346334.14	Картометрический метод	5.00	–
н48	363159.80	1346333.11	Картометрический метод	5.00	–
н49	363165.36	1346330.34	Картометрический метод	5.00	–
н50	363168.86	1346325.07	Картометрический метод	5.00	–
н51	363169.02	1346316.85	Картометрический метод	5.00	–
н52	363170.49	1346310.12	Картометрический метод	5.00	–
н53	363174.30	1346307.48	Картометрический метод	5.00	–
н54	363180.45	1346304.84	Картометрический метод	5.00	–
н55	363185.28	1346299.71	Картометрический метод	5.00	–
н56	363188.08	1346293.41	Картометрический метод	5.00	–
н57	363187.19	1346285.08	Картометрический метод	5.00	–
н58	363186.29	1346280.52	Картометрический метод	5.00	–
н59	363185.42	1346275.24	Картометрический метод	5.00	–

н60	363183.52	1346272.32	Картометрический метод	5.00	–
н61	363181.19	1346264.17	Картометрический метод	5.00	–
н62	363177.17	1346260.50	Картометрический метод	5.00	–
н63	363175.16	1346258.15	Картометрический метод	5.00	–
н64	363174.19	1346255.15	Картометрический метод	5.00	–
н65	363174.68	1346251.74	Картометрический метод	5.00	–
н66	363176.91	1346247.90	Картометрический метод	5.00	–
н67	363180.07	1346245.82	Картометрический метод	5.00	–
н68	363185.95	1346245.53	Картометрический метод	5.00	–
н69	363189.82	1346247.27	Картометрический метод	5.00	–
н70	363193.33	1346249.99	Картометрический метод	5.00	–
н71	363197.95	1346248.59	Картометрический метод	5.00	–
н72	363201.62	1346246.82	Картометрический метод	5.00	–
н73	363207.75	1346249.04	Картометрический метод	5.00	–
н74	363211.44	1346252.26	Картометрический метод	5.00	–
н75	363223.96	1346256.58	Картометрический метод	5.00	–
н76	363236.77	1346258.77	Картометрический метод	5.00	–
н77	363244.25	1346260.32	Картометрический метод	5.00	–
н78	363254.72	1346262.43	Картометрический метод	5.00	–
н79	363261.68	1346263.75	Картометрический метод	5.00	–
н80	363264.13	1346258.85	Картометрический метод	5.00	–
н81	363272.60	1346248.14	Картометрический метод	5.00	–
н1	363347.37	1346258.69	Картометрический метод	5.00	–

3. Сведения о характерных точках части (частей) границы объекта

Обозначение характерных точек части границы	Координаты, м		Метод определения координат характерной точки	Средняя квадратическая погрешность положения характерной точки (M <sub>t</sub> ), м	Описание обозначения точки на местности (при наличии)
	X	Y			
1	2	3	4	5	6
–	–	–	–	–	–



Раздел 4  
План границ объекта  
Лист 1



Масштаб 1:2500

Используемые условные знаки и обозначения:

- Характерная точка границы, сведения о которой позволяют однозначно определить ее положение на местности.
- Граница населенного пункта.

Подпись \_\_\_\_\_



\_\_\_\_\_ (Горулев Д. С.)

*Место для оттиска печати (при наличии) лица, составившего описание местоположения границ объекта*

**ОПИСАНИЕ МЕСТОПОЛОЖЕНИЯ ГРАНИЦ**  
Граница населенного пункта д. Сатыево Туношенского сельского поселения  
Ярославского муниципального района Ярославской области  
(наименование объекта, местоположение границ которого описано (далее - объект))

**Раздел 1**

Сведения об объекте

Сведения об объекте		
№ п/п	Характеристики объекта	Описание характеристик
1	2	3
1	Местоположение объекта	д. Сатыево Туношенского сельского поселения Ярославского муниципального района Ярославской области
2	Площадь объекта +/- величина погрешности определения площади (P+/- Дельта P)	121824 кв.м ± 3498 кв.м
3	Иные характеристики объекта	–

## Раздел 2

Сведения о местоположении границ объекта					
1. Система координат <u>МСК-76</u>					
2. Сведения о характерных точках границ объекта					
Обозначение характерных точек границ	Координаты, м		Метод определения координат характерной точки	Средняя квадратическая погрешность положения характерной точки (M <sub>t</sub> ), м	Описание обозначения точки на местности (при наличии)
	X	Y			
1	2	3	4	5	6
н1	357437.92	1341517.18	Картометрический метод	5.00	–
н2	357377.10	1341445.74	Картометрический метод	5.00	–
н3	357432.79	1341318.39	Картометрический метод	5.00	–
н4	357426.94	1341310.29	Картометрический метод	5.00	–
н5	357414.39	1341292.94	Картометрический метод	5.00	–
н6	357393.85	1341250.84	Картометрический метод	5.00	–
н7	357412.36	1341207.62	Картометрический метод	5.00	–
н8	357293.22	1341134.68	Картометрический метод	5.00	–
н9	357288.54	1341131.81	Картометрический метод	5.00	–
н10	357367.57	1341014.50	Картометрический метод	5.00	–
н11	357371.11	1341018.45	Картометрический метод	5.00	–
н12	357383.82	1341000.56	Картометрический метод	5.00	–
н13	357398.93	1341018.60	Картометрический метод	5.00	–
н14	357446.19	1341059.19	Картометрический метод	5.00	–
н15	357513.34	1341093.49	Картометрический метод	5.00	–
н16	357535.18	1341103.56	Картометрический метод	5.00	–
н17	357621.75	1341146.17	Картометрический метод	5.00	–
н18	357637.66	1341154.43	Картометрический метод	5.00	–
н19	357766.94	1341211.97	Картометрический метод	5.00	–
н20	357708.54	1341330.41	Картометрический метод	5.00	–
н21	357519.01	1341525.12	Картометрический метод	5.00	–
н22	357476.70	1341490.72	Картометрический метод	5.00	–
н1	357437.92	1341517.18	Картометрический метод	5.00	–
3. Сведения о характерных точках части (частей) границы объекта					
Обозначение	Координаты, м				

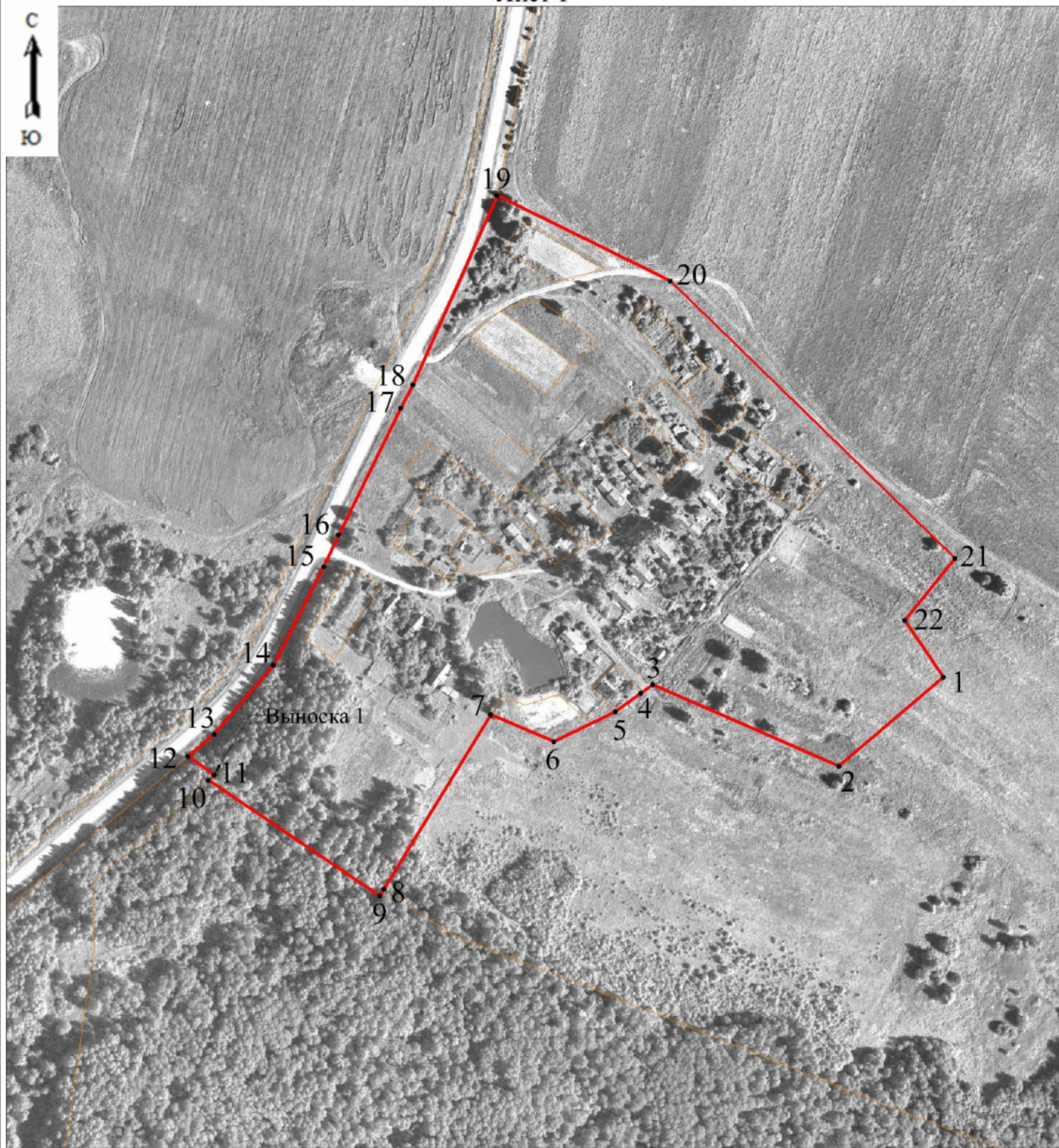


характерных точек части границы	X	Y	Метод определения координат характерной точки	Средняя квадратическая погрешность положения характерной точки (M <sub>i</sub> ), м	Описание обозначения точки на местности (при наличии)
1	2	3	4	5	6
–	–	–	–	–	–




Раздел 4  
План границ объекта

Лист 1



Масштаб 1:4000



Выноска 1  
Масштаб 1:400

Используемые условные знаки и обозначения:

- Характерная точка границы, сведения о которой позволяют однозначно определить ее положение на местности.
- Граница населенного пункта.

Подпись \_\_\_\_\_



\_\_\_\_\_ (Горулев Д. С.)

*Место для оттиска печати (при наличии) лица, составившего описание местоположения границ объекта*

**ОПИСАНИЕ МЕСТОПОЛОЖЕНИЯ ГРАНИЦ**  
Граница населенного пункта д. Семеновское Туношенского сельского поселения  
Ярославского муниципального района Ярославской области  
(наименование объекта, местоположение границ которого описано (далее - объект))

**Раздел 1**

Сведения об объекте

Сведения об объекте		
№ п/п	Характеристики объекта	Описание характеристик
1	2	3
1	Местоположение объекта	д. Семеновское Туношенского сельского поселения Ярославского муниципального района Ярославской области
2	Площадь объекта +/- величина погрешности определения площади (P+/- Дельта P)	556939 кв.м ± 7466 кв.м
3	Иные характеристики объекта	–

## Раздел 2

Сведения о местоположении границ объекта					
1. Система координат <u>МСК-76</u>					
2. Сведения о характерных точках границ объекта					
Обозначение характерных точек границ	Координаты, м		Метод определения координат характерной точки	Средняя квадратическая погрешность положения характерной точки (M <sub>t</sub> ), м	Описание обозначения точки на местности (при наличии)
	X	Y			
1	2	3	4	5	6
н1	364171.83	1344817.10	Картометрический метод	5.00	–
н2	364147.34	1344845.84	Картометрический метод	5.00	–
н3	364177.49	1344849.26	Картометрический метод	5.00	–
н4	364187.44	1344850.39	Картометрический метод	5.00	–
н5	364227.25	1344854.89	Картометрический метод	5.00	–
н6	364257.94	1344858.37	Картометрический метод	5.00	–
н7	364267.09	1344858.67	Картометрический метод	5.00	–
н8	364274.31	1344858.90	Картометрический метод	5.00	–
н9	364317.32	1344857.01	Картометрический метод	5.00	–
н10	364357.46	1344855.23	Картометрический метод	5.00	–
н11	364367.50	1344854.79	Картометрический метод	5.00	–
н12	364407.67	1344853.02	Картометрический метод	5.00	–
н13	364430.83	1344851.99	Картометрический метод	5.00	–
н14	364435.32	1344856.59	Картометрический метод	5.00	–
н15	364447.59	1344855.70	Картометрический метод	5.00	–
н16	364457.65	1344854.97	Картометрический метод	5.00	–
н17	364497.89	1344852.04	Картометрический метод	5.00	–
н18	364502.26	1344847.12	Картометрический метод	5.00	–
н19	364548.29	1344843.76	Картометрический метод	5.00	–
н20	364588.53	1344840.82	Картометрический метод	5.00	–
н21	364628.78	1344837.88	Картометрический метод	5.00	–
н22	364614.72	1345075.09	Картометрический метод	5.00	–
н23	364613.31	1345099.03	Картометрический метод	5.00	–
н24	364573.67	1345127.39	Картометрический метод	5.00	–
н25	364571.61	1345126.60	Картометрический метод	5.00	–

н26	364532.42	1345111.60	Картометрический метод	5.00	–
н27	364529.29	1345110.41	Картометрический метод	5.00	–
н28	364482.33	1345114.67	Картометрический метод	5.00	–
н29	364457.25	1345116.94	Картометрический метод	5.00	–
н30	364442.28	1345114.37	Картометрический метод	5.00	–
н31	364432.36	1345112.67	Картометрический метод	5.00	–
н32	364409.70	1345108.79	Картометрический метод	5.00	–
н33	364392.18	1345114.51	Картометрический метод	5.00	–
н34	364351.01	1345127.95	Картометрический метод	5.00	–
н35	364340.83	1345135.84	Картометрический метод	5.00	–
н36	364297.47	1345169.42	Картометрический метод	5.00	–
н37	364277.68	1345128.08	Картометрический метод	5.00	–
н38	364270.83	1345124.86	Картометрический метод	5.00	–
н39	364262.35	1345133.59	Картометрический метод	5.00	–
н40	364260.81	1345133.83	Картометрический метод	5.00	–
н41	364250.70	1345135.42	Картометрический метод	5.00	–
н42	364231.17	1345138.49	Картометрический метод	5.00	–
н43	364228.37	1345169.24	Картометрический метод	5.00	–
н44	364225.37	1345202.30	Картометрический метод	5.00	–
н45	364265.91	1345221.21	Картометрический метод	5.00	–
н46	364259.32	1345274.00	Картометрический метод	5.00	–
н47	364254.27	1345314.43	Картометрический метод	5.00	–
н48	364253.01	1345324.53	Картометрический метод	5.00	–
н49	364247.96	1345364.96	Картометрический метод	5.00	–
н50	364246.46	1345376.99	Картометрический метод	5.00	–
н51	364254.17	1345409.06	Картометрический метод	5.00	–
н52	364329.77	1345425.18	Картометрический метод	5.00	–
н53	364351.17	1345434.43	Картометрический метод	5.00	–
н54	364369.90	1345451.71	Картометрический метод	5.00	–
н55	364376.71	1345466.55	Картометрический метод	5.00	–
н56	364361.70	1345514.37	Картометрический метод	5.00	–
н57	364398.00	1345541.84	Картометрический метод	5.00	–
н58	364451.86	1345572.61	Картометрический метод	5.00	–
н59	364435.51	1345605.29	Картометрический метод	5.00	–

н60	364425.41	1345606.66	Картометрический метод	5.00	–
н61	364340.84	1345757.31	Картометрический метод	5.00	–
н62	364312.21	1345754.64	Картометрический метод	5.00	–
н63	364273.63	1345737.18	Картометрический метод	5.00	–
н64	364149.68	1345888.53	Картометрический метод	5.00	–
н65	364084.94	1345868.74	Картометрический метод	5.00	–
н66	364043.57	1345836.96	Картометрический метод	5.00	–
н67	364022.04	1345812.59	Картометрический метод	5.00	–
н68	363992.38	1345766.16	Картометрический метод	5.00	–
н69	363889.82	1345635.81	Картометрический метод	5.00	–
н70	363864.02	1345610.46	Картометрический метод	5.00	–
н71	363769.74	1345651.03	Картометрический метод	5.00	–
н72	363595.05	1345435.20	Картометрический метод	5.00	–
н73	363621.32	1345354.44	Картометрический метод	5.00	–
н74	363630.76	1345350.59	Картометрический метод	5.00	–
н75	363635.81	1345348.96	Картометрический метод	5.00	–
н76	363644.49	1345347.19	Картометрический метод	5.00	–
н77	363650.64	1345348.09	Картометрический метод	5.00	–
н78	363655.93	1345346.74	Картометрический метод	5.00	–
н79	363660.20	1345345.88	Картометрический метод	5.00	–
н80	363665.14	1345344.45	Картометрический метод	5.00	–
н81	363667.56	1345343.46	Картометрический метод	5.00	–
н82	363672.29	1345341.15	Картометрический метод	5.00	–
н83	363676.35	1345339.72	Картометрический метод	5.00	–
н84	363681.18	1345337.96	Картометрический метод	5.00	–
н85	363685.57	1345336.21	Картометрический метод	5.00	–
н86	363689.55	1345335.54	Картометрический метод	5.00	–
н87	363693.71	1345333.80	Картометрический метод	5.00	–
н88	363697.56	1345330.83	Картометрический метод	5.00	–
н89	363699.85	1345326.44	Картометрический метод	5.00	–
н90	363701.49	1345320.41	Картометрический метод	5.00	–
н91	363702.49	1345313.47	Картометрический метод	5.00	–
н92	363703.38	1345306.44	Картометрический метод	5.00	–
н93	363705.03	1345301.05	Картометрический метод	5.00	–



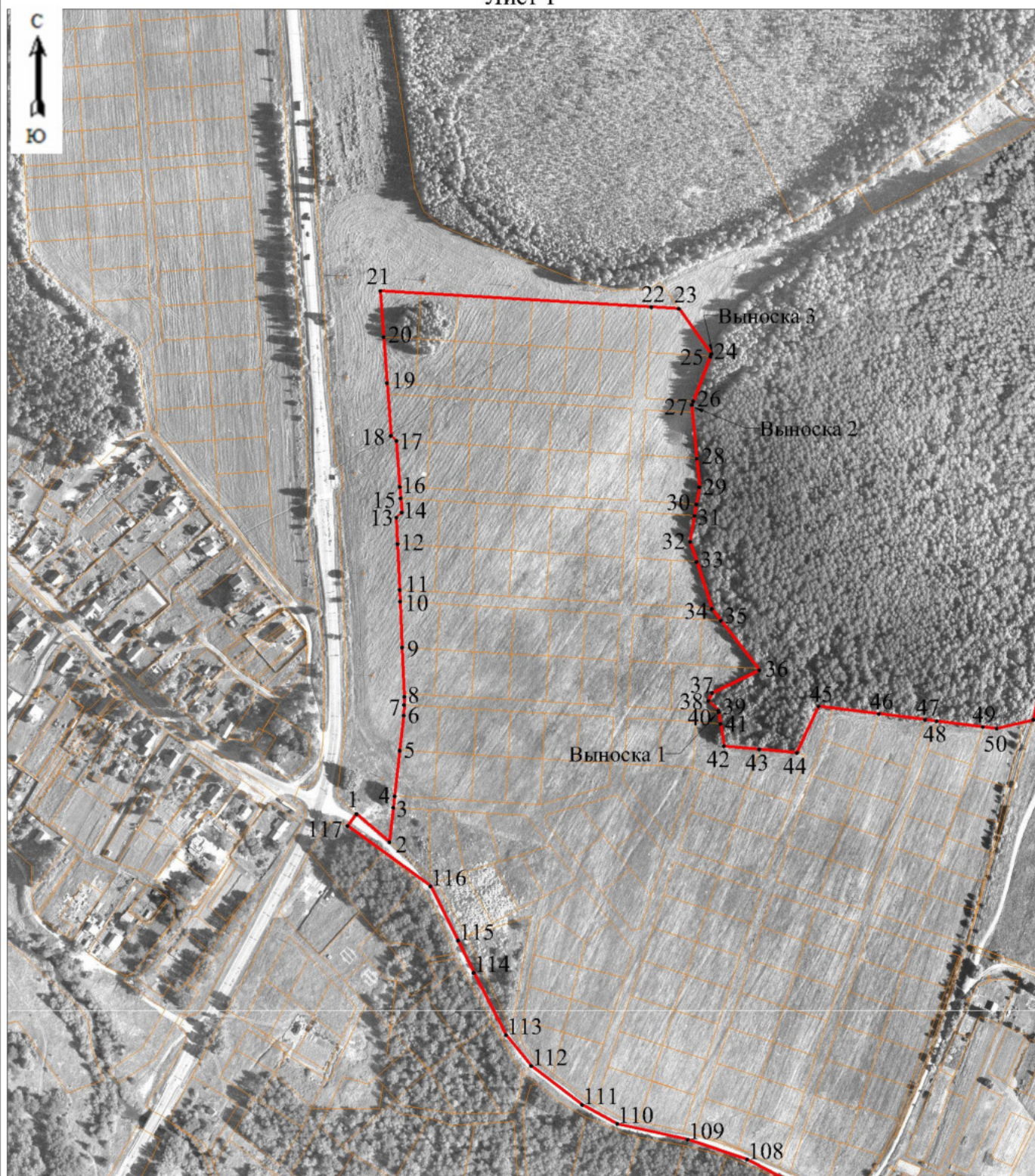
н94	363705.36	1345296.78	Картометрический метод	5.00	–
н95	363717.63	1345299.00	Картометрический метод	5.00	–
н96	363722.01	1345296.78	Картометрический метод	5.00	–
н97	363725.35	1345293.58	Картометрический метод	5.00	–
н98	363728.80	1345288.74	Картометрический метод	5.00	–
н99	363732.58	1345282.66	Картометрический метод	5.00	–
н100	363737.93	1345275.57	Картометрический метод	5.00	–
н101	363756.90	1345234.10	Картометрический метод	5.00	–
н102	363774.55	1345245.49	Картометрический метод	5.00	–
н103	363790.00	1345221.94	Картометрический метод	5.00	–
н104	363801.01	1345216.82	Картометрический метод	5.00	–
н105	363806.85	1345205.73	Картометрический метод	5.00	–
н106	363836.60	1345218.99	Картометрический метод	5.00	–
н107	363837.71	1345219.49	Картометрический метод	5.00	–
н108	363870.11	1345158.75	Картометрический метод	5.00	–
н109	363887.50	1345106.82	Картометрический метод	5.00	–
н110	363901.31	1345045.25	Картометрический метод	5.00	–
н111	363917.88	1345014.38	Картометрический метод	5.00	–
н112	363951.91	1344969.92	Картометрический метод	5.00	–
н113	363978.90	1344947.83	Картометрический метод	5.00	–
н114	364033.12	1344919.56	Картометрический метод	5.00	–
н115	364061.43	1344905.92	Картометрический метод	5.00	–
н116	364108.82	1344881.80	Картометрический метод	5.00	–
н117	364161.42	1344809.27	Картометрический метод	5.00	–
н1	364171.83	1344817.10	Картометрический метод	5.00	–

3. Сведения о характерных точках части (частей) границы объекта

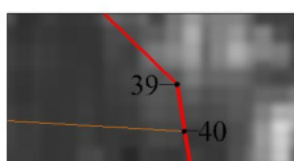
Обозначение характерных точек части границы	Координаты, м		Метод определения координат характерной точки	Средняя квадратическая погрешность положения характерной точки (M <sub>t</sub> ), м	Описание обозначения точки на местности (при наличии)
	X	Y			
1	2	3	4	5	6
–	–	–	–	–	–



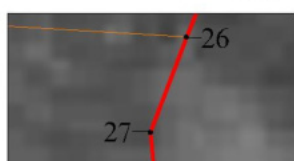
Раздел 4  
План границ объекта  
Лист 1



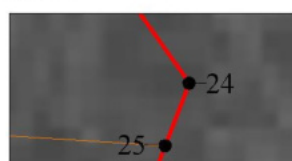
Масштаб 1:5000



Выноска 1  
Масштаб 1:250



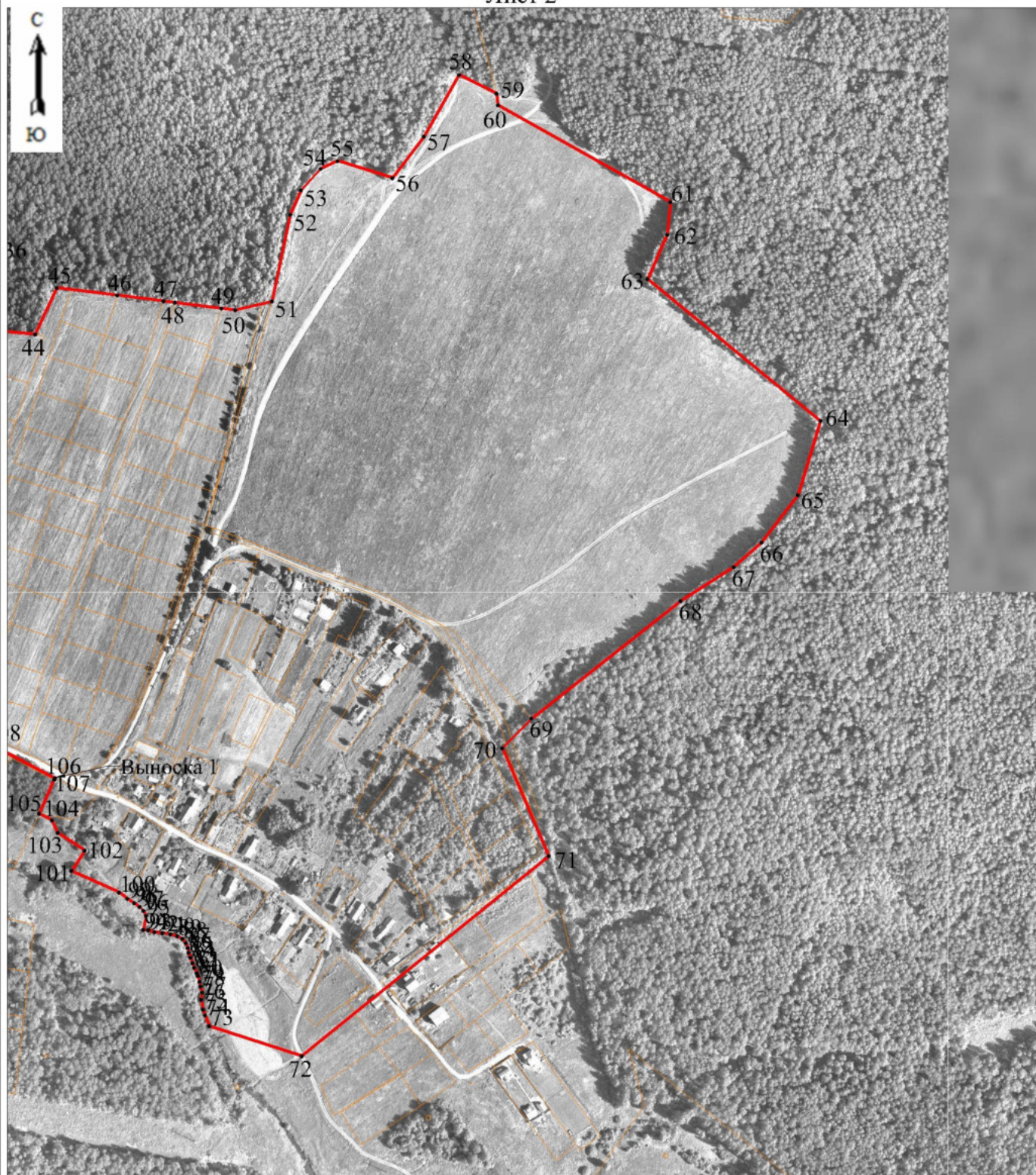
Выноска 2  
Масштаб 1:250



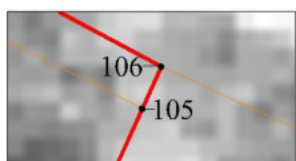
Выноска 3  
Масштаб 1:250

Раздел 4  
План границ объекта

Лист 2




Масштаб 1:5000



Выноска 1  
Масштаб 1:200

Раздел 4  
План границ объекта  
Лист 3



Масштаб 1:1000

Используемые условные знаки и обозначения:

- Характерная точка границы, сведения о которой позволяют однозначно определить ее положение на местности.
- Граница населенного пункта.

Подпись \_\_\_\_\_



\_\_\_\_\_ (Горулев Д. С.)

*Место для оттиска печати (при наличии) лица, составившего описание местоположения границ объекта*

**ОПИСАНИЕ МЕСТОПОЛОЖЕНИЯ ГРАНИЦ**  
Граница населенного пункта д. Скородумки Туношенского сельского поселения  
Ярославского муниципального района Ярославской области  
(наименование объекта, местоположение границ которого описано (далее - объект))

**Раздел 1**

Сведения об объекте

Сведения об объекте		
№ п/п	Характеристики объекта	Описание характеристик
1	2	3
1	Местоположение объекта	д. Скородумки Туношенского сельского поселения Ярославского муниципального района Ярославской области
2	Площадь объекта +/- величина погрешности определения площади (P+/- Дельта P)	112650 кв.м ± 3384 кв.м
3	Иные характеристики объекта	–

## Раздел 2

Сведения о местоположении границ объекта					
1. Система координат <u>МСК-76</u>					
2. Сведения о характерных точках границ объекта					
Обозначение характерных точек границ	Координаты, м		Метод определения координат характерной точки	Средняя квадратическая погрешность положения характерной точки (M <sub>t</sub> ), м	Описание обозначения точки на местности (при наличии)
	X	Y			
1	2	3	4	5	6
н1	359233.43	1346823.58	Картометрический метод	5.00	–
н2	359221.12	1346821.47	Картометрический метод	5.00	–
н3	359197.17	1346820.27	Картометрический метод	5.00	–
н4	359163.12	1346819.49	Картометрический метод	5.00	–
н5	359154.66	1346817.52	Картометрический метод	5.00	–
н6	359152.13	1346810.82	Картометрический метод	5.00	–
н7	359144.74	1346803.17	Картометрический метод	5.00	–
н8	359142.01	1346805.03	Картометрический метод	5.00	–
н9	359138.78	1346805.78	Картометрический метод	5.00	–
н10	359135.42	1346805.35	Картометрический метод	5.00	–
н11	359132.99	1346804.26	Картометрический метод	5.00	–
н12	359130.15	1346802.45	Картометрический метод	5.00	–
н13	359127.47	1346800.64	Картометрический метод	5.00	–
н14	359125.00	1346797.89	Картометрический метод	5.00	–
н15	359089.90	1346794.31	Картометрический метод	5.00	–
н16	359066.79	1346791.90	Картометрический метод	5.00	–
н17	359036.05	1346798.02	Картометрический метод	5.00	–
н18	359007.44	1346798.77	Картометрический метод	5.00	–
н19	359007.63	1346796.18	Картометрический метод	5.00	–
н20	358996.16	1346794.74	Картометрический метод	5.00	–
н21	358981.75	1346791.19	Картометрический метод	5.00	–
н22	358969.91	1346784.15	Картометрический метод	5.00	–
н23	358962.72	1346776.57	Картометрический метод	5.00	–
н24	358943.05	1346728.21	Картометрический метод	5.00	–
н25	358932.20	1346694.67	Картометрический метод	5.00	–



н26	358926.35	1346679.66	Картометрический метод	5.00	–
н27	358912.03	1346646.79	Картометрический метод	5.00	–
н28	358910.48	1346638.99	Картометрический метод	5.00	–
н29	358909.02	1346633.37	Картометрический метод	5.00	–
н30	359021.44	1346604.13	Картометрический метод	5.00	–
н31	359048.18	1346587.28	Картометрический метод	5.00	–
н32	359046.96	1346543.89	Картометрический метод	5.00	–
н33	359035.36	1346490.73	Картометрический метод	5.00	–
н34	359038.58	1346446.63	Картометрический метод	5.00	–
н35	359253.59	1346520.63	Картометрический метод	5.00	–
н36	359294.71	1346432.67	Картометрический метод	5.00	–
н37	359387.31	1346459.76	Картометрический метод	5.00	–
н38	359379.77	1346474.67	Картометрический метод	5.00	–
н39	359357.29	1346537.31	Картометрический метод	5.00	–
н40	359349.95	1346544.08	Картометрический метод	5.00	–
н41	359348.95	1346546.90	Картометрический метод	5.00	–
н42	359344.65	1346559.00	Картометрический метод	5.00	–
н43	359345.00	1346574.95	Картометрический метод	5.00	–
н44	359338.61	1346591.20	Картометрический метод	5.00	–
н45	359317.84	1346650.10	Картометрический метод	5.00	–
н46	359307.02	1346678.96	Картометрический метод	5.00	–
н47	359297.77	1346704.00	Картометрический метод	5.00	–
н48	359290.32	1346727.43	Картометрический метод	5.00	–
н49	359261.34	1346810.57	Картометрический метод	5.00	–
н50	359261.25	1346814.54	Картометрический метод	5.00	–
н51	359256.14	1346832.74	Картометрический метод	5.00	–
н1	359233.43	1346823.58	Картометрический метод	5.00	–

3. Сведения о характерных точках части (частей) границы объекта

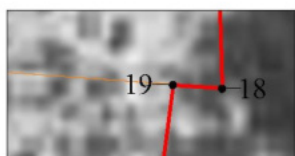
Обозначение характерных точек части границы	Координаты, м		Метод определения координат характерной точки	Средняя квадратическая погрешность положения характерной точки ( $M_t$ ), м	Описание обозначения точки на местности (при наличии)
	X	Y			
1	2	3	4	5	6
–	–	–	–	–	–



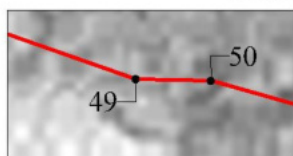
Раздел 4  
План границ объекта  
Лист 1



Масштаб 1:4000



Выноска 1  
Масштаб 1:400



Выноска 2  
Масштаб 1:400

Используемые условные знаки и обозначения:

- Характерная точка границы, сведения о которой позволяют однозначно определить ее положение на местности.
- Граница населенного пункта.

Подпись \_\_\_\_\_



\_\_\_\_\_ (Горулев Д. С.)

*Место для оттиска печати (при наличии) лица, составившего описание местоположения границ объекта*

**ОПИСАНИЕ МЕСТОПОЛОЖЕНИЯ ГРАНИЦ**  
Граница населенного пункта д. Сорокино Туношенского сельского поселения  
Ярославского муниципального района Ярославской области  
(наименование объекта, местоположение границ которого описано (далее - объект))

**Раздел 1**

Сведения об объекте

Сведения об объекте		
№ п/п	Характеристики объекта	Описание характеристик
1	2	3
1	Местоположение объекта	д. Сорокино Туношенского сельского поселения Ярославского муниципального района Ярославской области
2	Площадь объекта +/- величина погрешности определения площади (P+/- Дельта P)	795086 кв.м ± 9044 кв.м
3	Иные характеристики объекта	–

## Раздел 2

Сведения о местоположении границ объекта					
1. Система координат <u>МСК-76</u>					
2. Сведения о характерных точках границ объекта					
Обозначение характерных точек границ	Координаты, м		Метод определения координат характерной точки	Средняя квадратическая погрешность положения характерной точки (M <sub>t</sub> ), м	Описание обозначения точки на местности (при наличии)
	X	Y			
1	2	3	4	5	6
Граница1(1)	–	–	–	–	–
н1	370109.37	1348419.33	Картометрический метод	5.00	–
н2	370091.11	1348403.27	Картометрический метод	5.00	–
н3	370087.07	1348401.30	Картометрический метод	5.00	–
н4	370062.83	1348389.46	Картометрический метод	5.00	–
н5	370036.85	1348376.77	Картометрический метод	5.00	–
н6	370011.11	1348364.19	Картометрический метод	5.00	–
н7	370009.92	1348363.61	Картометрический метод	5.00	–
н8	369983.05	1348350.48	Картометрический метод	5.00	–
н9	369931.00	1348325.04	Картометрический метод	5.00	–
н10	369952.40	1348298.24	Картометрический метод	5.00	–
н11	369952.37	1348293.93	Картометрический метод	5.00	–
н12	369952.30	1348286.09	Картометрический метод	5.00	–
н13	369952.24	1348278.17	Картометрический метод	5.00	–
н14	369937.52	1348244.41	Картометрический метод	5.00	–
н15	369960.88	1348218.04	Картометрический метод	5.00	–
н16	369982.29	1348193.88	Картометрический метод	5.00	–
н17	369993.37	1348181.37	Картометрический метод	5.00	–
н18	369999.32	1348155.23	Картометрический метод	5.00	–
н19	370003.74	1348149.80	Картометрический метод	5.00	–
н20	370011.73	1348149.37	Картометрический метод	5.00	–
н21	370043.17	1348183.79	Картометрический метод	5.00	–
н22	370080.45	1348170.91	Картометрический метод	5.00	–
н23	370088.82	1348174.57	Картометрический метод	5.00	–
н24	370124.76	1348190.29	Картометрический метод	5.00	–
н25	370131.27	1348193.14	Картометрический метод	5.00	–

н26	370143.69	1348187.44	Картометрический метод	5.00	–
н27	370179.65	1348170.93	Картометрический метод	5.00	–
н28	370217.94	1348131.25	Картометрический метод	5.00	–
н29	370257.87	1348137.77	Картометрический метод	5.00	–
н30	370225.34	1348222.64	Картометрический метод	5.00	–
н31	370211.22	1348259.49	Картометрический метод	5.00	–
н32	370198.99	1348291.39	Картометрический метод	5.00	–
н33	370187.85	1348320.46	Картометрический метод	5.00	–
н34	370175.86	1348351.77	Картометрический метод	5.00	–
н35	370168.42	1348371.16	Картометрический метод	5.00	–
н36	370164.08	1348382.50	Картометрический метод	5.00	–
н37	370139.73	1348446.03	Картометрический метод	5.00	–
н1	370109.37	1348419.33	Картометрический метод	5.00	–
Граница1(2)	–	–	–	–	–
н38	370454.60	1349381.14	Картометрический метод	5.00	–
н39	370633.31	1349272.70	Картометрический метод	5.00	–
н40	370695.38	1349223.48	Картометрический метод	5.00	–
н41	370744.57	1349188.99	Картометрический метод	5.00	–
н42	370776.68	1349198.08	Картометрический метод	5.00	–
н43	370841.93	1349162.33	Картометрический метод	5.00	–
н44	370877.77	1349148.53	Картометрический метод	5.00	–
н45	370891.55	1349140.88	Картометрический метод	5.00	–
н46	370921.32	1349134.56	Картометрический метод	5.00	–
н47	370940.56	1349122.39	Картометрический метод	5.00	–
н48	370954.33	1349104.20	Картометрический метод	5.00	–
н49	370966.34	1349084.99	Картометрический метод	5.00	–
н50	370985.17	1349063.86	Картометрический метод	5.00	–
н51	371002.94	1349048.81	Картометрический метод	5.00	–
н52	370800.34	1348747.28	Картометрический метод	5.00	–
н53	370760.56	1348734.82	Картометрический метод	5.00	–
н54	370743.11	1348710.25	Картометрический метод	5.00	–
н55	370740.06	1348673.71	Картометрический метод	5.00	–
н56	370742.30	1348663.79	Картометрический метод	5.00	–
н57	370745.43	1348671.89	Картометрический метод	5.00	–

н58	370755.76	1348675.62	Картометрический метод	5.00	–
н59	370762.36	1348678.14	Картометрический метод	5.00	–
н60	370767.18	1348680.35	Картометрический метод	5.00	–
н61	370781.58	1348687.36	Картометрический метод	5.00	–
н62	370792.36	1348691.66	Картометрический метод	5.00	–
н63	370800.69	1348696.82	Картометрический метод	5.00	–
н64	370807.25	1348700.01	Картометрический метод	5.00	–
н65	370818.11	1348703.85	Картометрический метод	5.00	–
н66	370825.37	1348706.59	Картометрический метод	5.00	–
н67	370831.85	1348708.79	Картометрический метод	5.00	–
н68	370839.09	1348711.65	Картометрический метод	5.00	–
н69	370845.14	1348713.30	Картометрический метод	5.00	–
н70	370853.60	1348716.28	Картометрический метод	5.00	–
н71	370870.51	1348721.42	Картометрический метод	5.00	–
н72	370879.20	1348724.28	Картометрический метод	5.00	–
н73	370889.42	1348727.59	Картометрический метод	5.00	–
н74	370897.22	1348730.33	Картометрический метод	5.00	–
н75	370910.18	1348734.60	Картометрический метод	5.00	–
н76	370913.02	1348735.60	Картометрический метод	5.00	–
н77	370919.40	1348737.14	Картометрический метод	5.00	–
н78	370926.10	1348737.91	Картометрический метод	5.00	–
н79	370935.88	1348738.90	Картометрический метод	5.00	–
н80	370945.88	1348740.33	Картометрический метод	5.00	–
н81	370954.13	1348741.75	Картометрический метод	5.00	–
н82	370965.66	1348743.62	Картометрический метод	5.00	–
н83	370974.56	1348745.16	Картометрический метод	5.00	–
н84	370981.70	1348746.48	Картометрический метод	5.00	–
н85	370989.06	1348746.91	Картометрический метод	5.00	–
н86	370999.55	1348747.78	Картометрический метод	5.00	–
н87	371007.90	1348747.78	Картометрический метод	5.00	–
н88	371018.89	1348746.91	Картометрический метод	5.00	–
н89	371027.02	1348746.03	Картометрический метод	5.00	–
н90	371039.55	1348744.28	Картометрический метод	5.00	–
н91	371053.17	1348742.09	Картометрический метод	5.00	–



н92	371067.01	1348739.65	Картометрический метод	5.00	–
н93	371077.11	1348738.13	Картометрический метод	5.00	–
н94	371087.88	1348735.47	Картометрический метод	5.00	–
н95	371096.22	1348732.41	Картометрический метод	5.00	–
н96	371105.00	1348727.35	Картометрический метод	5.00	–
н97	371112.05	1348723.40	Картометрический метод	5.00	–
н98	371123.48	1348714.83	Картометрический метод	5.00	–
н99	371137.98	1348704.52	Картометрический метод	5.00	–
н100	371141.40	1348703.11	Картометрический метод	5.00	–
н101	371150.10	1348697.93	Картометрический метод	5.00	–
н102	371196.09	1348774.29	Картометрический метод	5.00	–
н103	371255.34	1348877.49	Картометрический метод	5.00	–
н104	371258.97	1348886.10	Картометрический метод	5.00	–
н105	371261.21	1348893.32	Картометрический метод	5.00	–
н106	371272.02	1348889.96	Картометрический метод	5.00	–
н107	371279.48	1348884.24	Картометрический метод	5.00	–
н108	371285.43	1348882.53	Картометрический метод	5.00	–
н109	371287.15	1348866.58	Картометрический метод	5.00	–
н110	371291.33	1348827.82	Картометрический метод	5.00	–
н111	371299.70	1348750.19	Картометрический метод	5.00	–
н112	371301.36	1348734.84	Картометрический метод	5.00	–
н113	371310.40	1348710.32	Картометрический метод	5.00	–
н114	371299.25	1348667.77	Картометрический метод	5.00	–
н115	371320.90	1348622.61	Картометрический метод	5.00	–
н116	371371.59	1348563.19	Картометрический метод	5.00	–
н117	371349.23	1348447.61	Картометрический метод	5.00	–
н118	371372.57	1348407.44	Картометрический метод	5.00	–
н119	371471.03	1348384.53	Картометрический метод	5.00	–
н120	371492.87	1348395.80	Картометрический метод	5.00	–
н121	371583.49	1348349.64	Картометрический метод	5.00	–
н122	371591.70	1348324.33	Картометрический метод	5.00	–
н123	371584.72	1348292.19	Картометрический метод	5.00	–
н124	371565.44	1348216.72	Картометрический метод	5.00	–
н125	371572.56	1348141.55	Картометрический метод	5.00	–

н126	371573.80	1348128.30	Картометрический метод	5.00	–
н127	371568.19	1348116.27	Картометрический метод	5.00	–
н128	371562.58	1348112.76	Картометрический метод	5.00	–
н129	371549.40	1348113.84	Картометрический метод	5.00	–
н130	371533.60	1348113.84	Картометрический метод	5.00	–
н131	371512.93	1348111.89	Картометрический метод	5.00	–
н132	371461.52	1348107.48	Картометрический метод	5.00	–
н133	371410.98	1348103.54	Картометрический метод	5.00	–
н134	371395.38	1348100.90	Картометрический метод	5.00	–
н135	371371.22	1348098.47	Картометрический метод	5.00	–
н136	371347.49	1348098.04	Картометрический метод	5.00	–
н137	371328.36	1348099.79	Картометрический метод	5.00	–
н138	371309.90	1348102.88	Картометрический метод	5.00	–
н139	371261.36	1348105.51	Картометрический метод	5.00	–
н140	371242.45	1348107.04	Картометрический метод	5.00	–
н141	371222.45	1348108.60	Картометрический метод	5.00	–
н142	371187.07	1348109.25	Картометрический метод	5.00	–
н143	371163.35	1348108.60	Картометрический метод	5.00	–
н144	371130.39	1348107.93	Картометрический метод	5.00	–
н145	371084.69	1348104.85	Картометрический метод	5.00	–
н146	371073.26	1348105.51	Картометрический метод	5.00	–
н147	371051.50	1348106.17	Картометрический метод	5.00	–
н148	371021.40	1348110.57	Картометрический метод	5.00	–
н149	371010.19	1348110.57	Картометрический метод	5.00	–
н150	371000.97	1348109.02	Картометрический метод	5.00	–
н151	370985.34	1348105.20	Картометрический метод	5.00	–
н152	370976.10	1348104.49	Картометрический метод	5.00	–
н153	370948.39	1348103.32	Картометрический метод	5.00	–
н154	370934.12	1348103.22	Картометрический метод	5.00	–
н155	370913.46	1348102.90	Картометрический метод	5.00	–
н156	370903.35	1348102.68	Картометрический метод	5.00	–
н157	370892.04	1348101.80	Картометрический метод	5.00	–
н158	370879.52	1348100.58	Картометрический метод	5.00	–
н159	370872.92	1348099.81	Картометрический метод	5.00	–

н160	370861.38	1348097.50	Картометрический метод	5.00	–
н161	370850.18	1348095.75	Картометрический метод	5.00	–
н162	370843.69	1348093.56	Картометрический метод	5.00	–
н163	370835.25	1348090.04	Картометрический метод	5.00	–
н164	370825.02	1348085.64	Картометрический метод	5.00	–
н165	370802.67	1348077.36	Картометрический метод	5.00	–
н166	370797.05	1348074.83	Картометрический метод	5.00	–
н167	370792.33	1348073.82	Картометрический метод	5.00	–
н168	370788.28	1348073.42	Картометрический метод	5.00	–
н169	370756.69	1348168.68	Картометрический метод	5.00	–
н170	370756.56	1348176.12	Картометрический метод	5.00	–
н171	370756.79	1348181.68	Картометрический метод	5.00	–
н172	370757.48	1348184.91	Картометрический метод	5.00	–
н173	370758.82	1348188.58	Картометрический метод	5.00	–
н174	370761.67	1348192.81	Картометрический метод	5.00	–
н175	370765.20	1348196.28	Картометрический метод	5.00	–
н176	370768.45	1348198.81	Картометрический метод	5.00	–
н177	370773.51	1348202.11	Картометрический метод	5.00	–
н178	370775.59	1348205.06	Картометрический метод	5.00	–
н179	370776.70	1348207.59	Картометрический метод	5.00	–
н180	370776.25	1348211.34	Картометрический метод	5.00	–
н181	370773.94	1348217.37	Картометрический метод	5.00	–
н182	370771.08	1348227.81	Картометрический метод	5.00	–
н183	370767.58	1348239.78	Картометрический метод	5.00	–
н184	370763.50	1348256.50	Картометрический метод	5.00	–
н185	370758.77	1348277.01	Картометрический метод	5.00	–
н186	370756.03	1348289.34	Картометрический метод	5.00	–
н187	370753.19	1348301.76	Картометрический метод	5.00	–
н188	370749.99	1348314.50	Картометрический метод	5.00	–
н189	370746.48	1348328.34	Картометрический метод	5.00	–
н190	370743.19	1348339.99	Картометрический метод	5.00	–
н191	370740.45	1348345.58	Картометрический метод	5.00	–
н192	370738.34	1348351.41	Картометрический метод	5.00	–
н193	370737.02	1348355.59	Картометрический метод	5.00	–

н194	370736.49	1348359.55	Картометрический метод	5.00	–
н195	370736.49	1348363.81	Картометрический метод	5.00	–
н196	370736.14	1348370.52	Картометрический метод	5.00	–
н197	370734.50	1348377.32	Картометрический метод	5.00	–
н198	370733.07	1348379.85	Картометрический метод	5.00	–
н199	370730.22	1348385.56	Картометрический метод	5.00	–
н200	370727.37	1348391.07	Картометрический метод	5.00	–
н201	370726.26	1348396.67	Картометрический метод	5.00	–
н202	370726.26	1348400.94	Картометрический метод	5.00	–
н203	370725.38	1348407.32	Картометрический метод	5.00	–
н204	370723.07	1348418.20	Картометрический метод	5.00	–
н205	370720.77	1348428.52	Картометрический метод	5.00	–
н206	370719.78	1348433.69	Картометрический метод	5.00	–
н207	370717.25	1348441.39	Картометрический метод	5.00	–
н208	370713.84	1348450.40	Картометрический метод	5.00	–
н209	370710.76	1348464.24	Картометрический метод	5.00	–
н210	370709.13	1348473.24	Картометрический метод	5.00	–
н211	370707.26	1348480.38	Картометрический метод	5.00	–
н212	370703.63	1348495.21	Картометрический метод	5.00	–
н213	370702.31	1348501.15	Картометрический метод	5.00	–
н214	370700.88	1348509.16	Картометрический метод	5.00	–
н215	370699.14	1348515.20	Картометрический метод	5.00	–
н216	370697.92	1348520.16	Картометрический метод	5.00	–
н217	370697.05	1348527.18	Картометрический метод	5.00	–
н218	370696.82	1348533.45	Картометрический метод	5.00	–
н219	370697.25	1348539.27	Картометрический метод	5.00	–
н220	370697.48	1348546.31	Картометрический метод	5.00	–
н221	370699.35	1348561.89	Картометрический метод	5.00	–
н222	370700.56	1348567.84	Картометрический метод	5.00	–
н223	370702.31	1348576.51	Картометрический метод	5.00	–
н224	370703.51	1348582.46	Картометрический метод	5.00	–
н225	370703.51	1348586.20	Картометрический метод	5.00	–
н226	370703.51	1348590.02	Картометрический метод	5.00	–
н227	370702.63	1348594.53	Картометрический метод	5.00	–

н228	370702.75	1348600.15	Картометрический метод	5.00	–
н229	370703.08	1348605.63	Картометрический метод	5.00	–
н230	370704.18	1348611.24	Картометрический метод	5.00	–
н231	370705.05	1348615.08	Картометрический метод	5.00	–
н232	370706.82	1348620.36	Картометрический метод	5.00	–
н233	370710.00	1348628.49	Картометрический метод	5.00	–
н234	370713.95	1348636.40	Картометрический метод	5.00	–
н235	370716.22	1348640.56	Картометрический метод	5.00	–
н236	370719.94	1348647.04	Картометрический метод	5.00	–
н237	370722.03	1348650.90	Картометрический метод	5.00	–
н238	370724.34	1348654.74	Картометрический метод	5.00	–
н239	370732.37	1348657.96	Картометрический метод	5.00	–
н240	370723.49	1348666.77	Картометрический метод	5.00	–
н241	370677.28	1348679.54	Картометрический метод	5.00	–
н242	370660.74	1348689.81	Картометрический метод	5.00	–
н243	370602.27	1348748.20	Картометрический метод	5.00	–
н244	370569.43	1348792.22	Картометрический метод	5.00	–
н245	370525.75	1348835.39	Картометрический метод	5.00	–
н246	370461.06	1348867.94	Картометрический метод	5.00	–
н247	370379.48	1348896.79	Картометрический метод	5.00	–
н248	370318.09	1348908.53	Картометрический метод	5.00	–
н249	370240.52	1348934.90	Картометрический метод	5.00	–
н250	370225.28	1348942.16	Картометрический метод	5.00	–
н251	370234.05	1348958.37	Картометрический метод	5.00	–
н252	370261.55	1349011.35	Картометрический метод	5.00	–
н253	370288.73	1349062.22	Картометрический метод	5.00	–
н254	370319.16	1349119.75	Картометрический метод	5.00	–
н255	370346.72	1349172.38	Картометрический метод	5.00	–
н256	370375.55	1349226.68	Картометрический метод	5.00	–
н257	370411.10	1349296.35	Картометрический метод	5.00	–
н38	370454.60	1349381.14	Картометрический метод	5.00	–

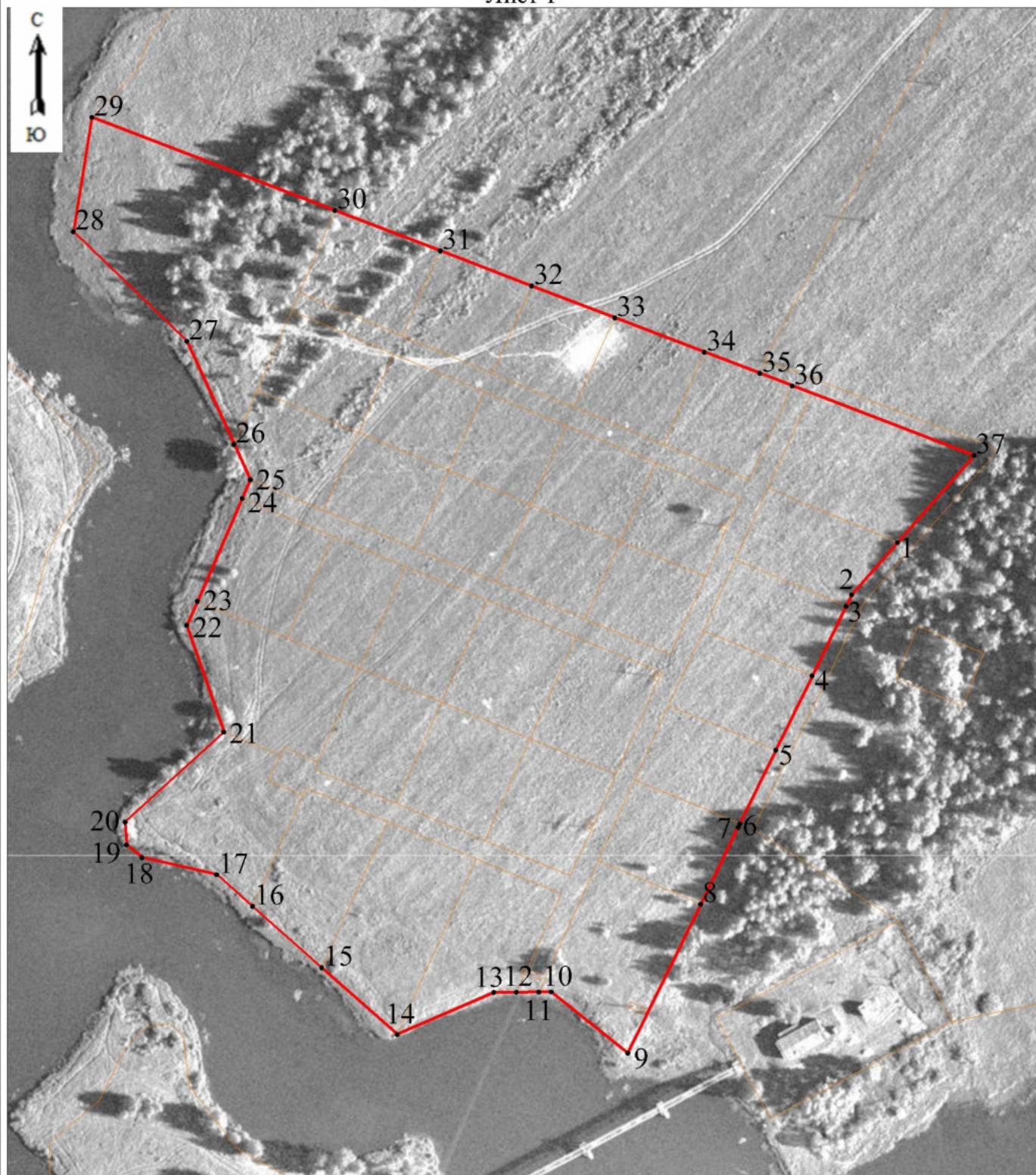
3. Сведения о характерных точках части (частей) границы объекта

Обозначение характерных точек части границы	Координаты, м		Метод определения координат характерной точки	Средняя квадратическая погрешность положения	Описание обозначения точки на
	X	Y			

				характерной точки (M <sub>t</sub> ), м	местности (при наличии)
1	2	3	4	5	6
-	-	-	-	-	-



Раздел 4  
План границ объекта  
Лист 1

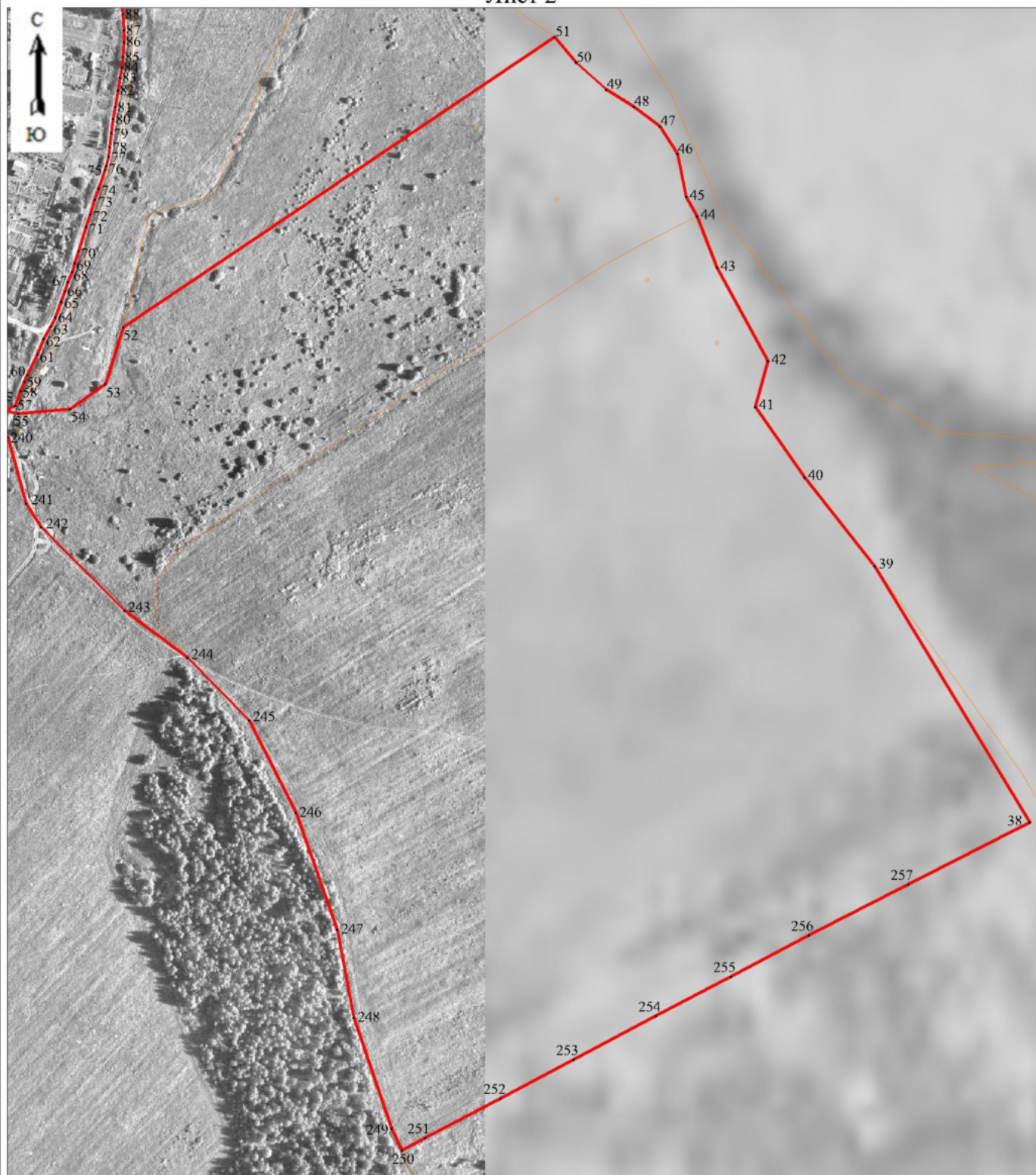


Масштаб 1:2000



Раздел 4  
План границ объекта

Лист 2



Масштаб 1:4000

Раздел 4  
План границ объекта  
Лист 3



Масштаб 1:5000


Раздел 4  
План границ объекта  
Лист 4



Масштаб 1:2000

Раздел 4  
План границ объекта

Лист 5



Масштаб 1:2000

Используемые условные знаки и обозначения:

- Характерная точка границы, сведения о которой позволяют однозначно определить ее положение на местности.
- Граница населенного пункта.

Подпись \_\_\_\_\_



\_\_\_\_\_ (Горулев Д. С.)

*Место для оттиска печати (при наличии) лица, составившего описание местоположения границ объекта*

**ОПИСАНИЕ МЕСТОПОЛОЖЕНИЯ ГРАНИЦ**  
Граница населенного пункта д. Софряково Туношенского сельского поселения  
Ярославского муниципального района Ярославской области  
(наименование объекта, местоположение границ которого описано (далее - объект))

**Раздел 1**

Сведения об объекте

Сведения об объекте		
№ п/п	Характеристики объекта	Описание характеристик
1	2	3
1	Местоположение объекта	д. Софряково Туношенского сельского поселения Ярославского муниципального района Ярославской области
2	Площадь объекта +/- величина погрешности определения площади (P+/- Дельта P)	345486 кв.м ± 5889 кв.м
3	Иные характеристики объекта	–

## Раздел 2

Сведения о местоположении границ объекта					
1. Система координат <u>МСК-76</u>					
2. Сведения о характерных точках границ объекта					
Обозначение характерных точек границ	Координаты, м		Метод определения координат характерной точки	Средняя квадратическая погрешность положения характерной точки (M <sub>t</sub> ), м	Описание обозначения точки на местности (при наличии)
	X	Y			
1	2	3	4	5	6
н1	354268.29	1343651.93	Картометрический метод	5.00	–
н2	354258.30	1343653.74	Картометрический метод	5.00	–
н3	354243.04	1343665.38	Картометрический метод	5.00	–
н4	354223.96	1343685.74	Картометрический метод	5.00	–
н5	354205.43	1343716.10	Картометрический метод	5.00	–
н6	354199.44	1343718.82	Картометрический метод	5.00	–
н7	354186.92	1343717.48	Картометрический метод	5.00	–
н8	354175.62	1343708.95	Картометрический метод	5.00	–
н9	354163.72	1343695.27	Картометрический метод	5.00	–
н10	354158.17	1343693.28	Картометрический метод	5.00	–
н11	354151.43	1343694.87	Картометрический метод	5.00	–
н12	354146.47	1343702.80	Картометрический метод	5.00	–
н13	354144.69	1343714.51	Картометрический метод	5.00	–
н14	354147.27	1343724.82	Картометрический метод	5.00	–
н15	354158.57	1343736.73	Картометрический метод	5.00	–
н16	354182.56	1343754.98	Картометрический метод	5.00	–
н17	354186.32	1343762.12	Картометрический метод	5.00	–
н18	354185.33	1343769.26	Картометрический метод	5.00	–
н19	354181.57	1343774.82	Картометрический метод	5.00	–
н20	354154.80	1343791.68	Картометрический метод	5.00	–
н21	354119.51	1343803.22	Картометрический метод	5.00	–
н22	354107.06	1343803.22	Картометрический метод	5.00	–
н23	354100.01	1343813.21	Картометрический метод	5.00	–
н24	354098.18	1343831.18	Картометрический метод	5.00	–
н25	354106.51	1344080.14	Картометрический метод	5.00	–

н26	354145.05	1344116.60	Картометрический метод	5.00	–
н27	354299.22	1344109.31	Картометрический метод	5.00	–
н28	354308.59	1344264.52	Картометрический метод	5.00	–
н29	354418.92	1344247.31	Картометрический метод	5.00	–
н30	354769.59	1344180.21	Картометрический метод	5.00	–
н31	354771.40	1344174.71	Картометрический метод	5.00	–
н32	354755.47	1344110.99	Картометрический метод	5.00	–
н33	354736.58	1344037.26	Картометрический метод	5.00	–
н34	354746.59	1343935.61	Картометрический метод	5.00	–
н35	354707.38	1343644.00	Картометрический метод	5.00	–
н36	354696.09	1343637.59	Картометрический метод	5.00	–
н37	354682.76	1343638.07	Картометрический метод	5.00	–
н38	354665.36	1343641.44	Картометрический метод	5.00	–
н39	354654.92	1343649.76	Картометрический метод	5.00	–
н40	354645.25	1343667.18	Картометрический метод	5.00	–
н41	354635.83	1343680.72	Картометрический метод	5.00	–
н42	354628.57	1343687.98	Картометрический метод	5.00	–
н43	354617.94	1343692.82	Картометрический метод	5.00	–
н44	354605.13	1343693.78	Картометрический метод	5.00	–
н45	354590.63	1343689.34	Картометрический метод	5.00	–
н46	354569.12	1343669.91	Картометрический метод	5.00	–
н47	354557.04	1343656.71	Картометрический метод	5.00	–
н48	354555.88	1343627.55	Картометрический метод	5.00	–
н49	354553.55	1343610.74	Картометрический метод	5.00	–
н50	354550.94	1343597.48	Картометрический метод	5.00	–
н51	354547.30	1343588.50	Картометрический метод	5.00	–
н52	354541.73	1343578.90	Картометрический метод	5.00	–
н53	354540.45	1343570.55	Картометрический метод	5.00	–
н54	354538.49	1343552.06	Картометрический метод	5.00	–
н55	354537.11	1343543.67	Картометрический метод	5.00	–
н56	354534.04	1343537.05	Картометрический метод	5.00	–
н57	354527.93	1343532.40	Картометрический метод	5.00	–
н58	354523.87	1343529.71	Картометрический метод	5.00	–
н59	354518.56	1343529.79	Картометрический метод	5.00	–



н60	354393.42	1343590.86	Картометрический метод	5.00	–
н1	354268.29	1343651.93	Картометрический метод	5.00	–
3. Сведения о характерных точках части (частей) границы объекта					
Обозначение характерных точек части границы	Координаты, м		Метод определения координат характерной точки	Средняя квадратическая погрешность положения характерной точки ( $M_t$ ), м	Описание обозначения точки на местности (при наличии)
	X	Y			
1	2	3	4	5	6
–	–	–	–	–	–



Раздел 4  
План границ объекта

Лист 1



Масштаб 1:5000

Используемые условные знаки и обозначения:

- Характерная точка границы, сведения о которой позволяют однозначно определить ее положение на местности.
- Граница населенного пункта.

Подпись \_\_\_\_\_



\_\_\_\_\_ (Горулев Д. С.)

*Место для оттиска печати (при наличии) лица, составившего описание местоположения границ объекта*

**ОПИСАНИЕ МЕСТОПОЛОЖЕНИЯ ГРАНИЦ**  
Граница населенного пункта д. Студеново Туношенского сельского поселения  
Ярославского муниципального района Ярославской области  
(наименование объекта, местоположение границ которого описано (далее - объект))

**Раздел 1**

Сведения об объекте

Сведения об объекте		
№ п/п	Характеристики объекта	Описание характеристик
1	2	3
1	Местоположение объекта	д. Студеново Туношенского сельского поселения Ярославского муниципального района Ярославской области
2	Площадь объекта +/- величина погрешности определения площади (P+/- Дельта P)	60138 кв.м ± 2453 кв.м
3	Иные характеристики объекта	–





Раздел 4  
План границ объекта

Лист 1



Масштаб 1:2000



Используемые условные знаки и обозначения:

- Характерная точка границы, сведения о которой позволяют однозначно определить ее положение на местности.
- Граница населенного пункта.

Подпись \_\_\_\_\_



\_\_\_\_\_ (Горулев Д. С.)

*Место для оттиска печати (при наличии) лица, составившего описание местоположения границ объекта*

**ОПИСАНИЕ МЕСТОПОЛОЖЕНИЯ ГРАНИЦ**  
Граница населенного пункта д. Твердино Туношенского сельского поселения  
Ярославского муниципального района Ярославской области  
(наименование объекта, местоположение границ которого описано (далее - объект))

**Раздел 1**

Сведения об объекте

Сведения об объекте		
№ п/п	Характеристики объекта	Описание характеристик
1	2	3
1	Местоположение объекта	д. Твердино Туношенского сельского поселения Ярославского муниципального района Ярославской области
2	Площадь объекта +/- величина погрешности определения площади (P+/- Дельта P)	481019 кв.м ± 6993 кв.м
3	Иные характеристики объекта	–

## Раздел 2

Сведения о местоположении границ объекта					
1. Система координат <u>МСК-76</u>					
2. Сведения о характерных точках границ объекта					
Обозначение характерных точек границ	Координаты, м		Метод определения координат характерной точки	Средняя квадратическая погрешность положения характерной точки (M <sub>t</sub> ), м	Описание обозначения точки на местности (при наличии)
	X	Y			
1	2	3	4	5	6
Граница1(1)	–	–	–	–	–
н1	358912.87	1348208.91	Картометрический метод	5.00	–
н2	358927.86	1348210.29	Картометрический метод	5.00	–
н3	358934.79	1348210.93	Картометрический метод	5.00	–
н4	358947.87	1348212.13	Картометрический метод	5.00	–
н5	358962.56	1348213.48	Картометрический метод	5.00	–
н6	358988.77	1348200.08	Картометрический метод	5.00	–
н7	358989.17	1348199.51	Картометрический метод	5.00	–
н8	359003.77	1348178.85	Картометрический метод	5.00	–
н9	359005.86	1348174.48	Картометрический метод	5.00	–
н10	359017.73	1348149.73	Картометрический метод	5.00	–
н11	359018.61	1348147.24	Картометрический метод	5.00	–
н12	359020.77	1348141.12	Картометрический метод	5.00	–
н13	359032.14	1348146.17	Картометрический метод	5.00	–
н14	359053.00	1348155.44	Картометрический метод	5.00	–
н15	359078.49	1348146.17	Картометрический метод	5.00	–
н16	359072.47	1348096.11	Картометрический метод	5.00	–
н17	359072.37	1348093.73	Картометрический метод	5.00	–
н18	359049.42	1348061.03	Картометрический метод	5.00	–
н19	358946.11	1347887.42	Картометрический метод	5.00	–
н20	358944.76	1347885.16	Картометрический метод	5.00	–
н21	358942.96	1347883.57	Картометрический метод	5.00	–
н22	358939.24	1347880.64	Картометрический метод	5.00	–
н23	358930.19	1347909.33	Картометрический метод	5.00	–
н24	358918.10	1347928.71	Картометрический метод	5.00	–
н25	358908.00	1347934.78	Картометрический метод	5.00	–

н26	358798.13	1348108.80	Картометрический метод	5.00	–
н27	358788.77	1348121.38	Картометрический метод	5.00	–
н28	358800.09	1348164.21	Картометрический метод	5.00	–
н29	358807.11	1348188.76	Картометрический метод	5.00	–
н30	358832.16	1348193.40	Картометрический метод	5.00	–
н31	358835.08	1348194.00	Картометрический метод	5.00	–
н32	358862.95	1348199.34	Картометрический метод	5.00	–
н33	358862.99	1348199.32	Картометрический метод	5.00	–
н34	358889.74	1348204.47	Картометрический метод	5.00	–
н35	358894.33	1348205.35	Картометрический метод	5.00	–
н1	358912.87	1348208.91	Картометрический метод	5.00	–
Граница1(2)	–	–	–	–	–
н36	359376.12	1348429.96	Картометрический метод	5.00	–
н37	359525.29	1348444.45	Картометрический метод	5.00	–
н38	359586.77	1348454.27	Картометрический метод	5.00	–
н39	359667.86	1348458.94	Картометрический метод	5.00	–
н40	359715.68	1348488.78	Картометрический метод	5.00	–
н41	359756.06	1348501.28	Картометрический метод	5.00	–
н42	359773.36	1348513.33	Картометрический метод	5.00	–
н43	359805.71	1348432.77	Картометрический метод	5.00	–
н44	359863.62	1348250.70	Картометрический метод	5.00	–
н45	359879.27	1348176.95	Картометрический метод	5.00	–
н46	359922.28	1348042.64	Картометрический метод	5.00	–
н47	359891.42	1348043.67	Картометрический метод	5.00	–
н48	359908.21	1348003.75	Картометрический метод	5.00	–
н49	359860.02	1348024.62	Картометрический метод	5.00	–
н50	359855.87	1348013.80	Картометрический метод	5.00	–
н51	359837.94	1348018.16	Картометрический метод	5.00	–
н52	359785.27	1348034.27	Картометрический метод	5.00	–
н53	359734.04	1348048.87	Картометрический метод	5.00	–
н54	359648.23	1348074.30	Картометрический метод	5.00	–
н55	359635.12	1348077.16	Картометрический метод	5.00	–
н56	359605.61	1348077.02	Картометрический метод	5.00	–
н57	359603.66	1348069.05	Картометрический метод	5.00	–

н58	359591.63	1348019.40	Картометрический метод	5.00	–
н59	359581.72	1347984.09	Картометрический метод	5.00	–
н60	359570.47	1347945.83	Картометрический метод	5.00	–
н61	359505.41	1347704.25	Картометрический метод	5.00	–
н62	359504.51	1347700.92	Картометрический метод	5.00	–
н63	359500.28	1347701.86	Картометрический метод	5.00	–
н64	359362.11	1347732.52	Картометрический метод	5.00	–
н65	359305.96	1347744.97	Картометрический метод	5.00	–
н66	359272.97	1347814.35	Картометрический метод	5.00	–
н67	359272.82	1347881.52	Картометрический метод	5.00	–
н68	359268.18	1347889.75	Картометрический метод	5.00	–
н69	359267.47	1347905.18	Картометрический метод	5.00	–
н70	359287.51	1348043.72	Картометрический метод	5.00	–
н71	359293.91	1348087.92	Картометрический метод	5.00	–
н72	359297.58	1348117.99	Картометрический метод	5.00	–
н73	359309.86	1348206.82	Картометрический метод	5.00	–
н74	359291.48	1348207.34	Картометрический метод	5.00	–
н75	359279.44	1348195.60	Картометрический метод	5.00	–
н76	359284.35	1348206.23	Картометрический метод	5.00	–
н77	359287.22	1348230.36	Картометрический метод	5.00	–
н78	359288.94	1348238.68	Картометрический метод	5.00	–
н79	359296.68	1348253.92	Картометрический метод	5.00	–
н80	359303.02	1348289.18	Картометрический метод	5.00	–
н81	359303.02	1348319.75	Картометрический метод	5.00	–
н82	359305.26	1348358.32	Картометрический метод	5.00	–
н83	359309.35	1348404.89	Картометрический метод	5.00	–
н84	359317.06	1348414.33	Картометрический метод	5.00	–
н85	359316.32	1348425.20	Картометрический метод	5.00	–
н86	359289.60	1348415.44	Картометрический метод	5.00	–
н87	359290.67	1348384.22	Картометрический метод	5.00	–
н88	359294.05	1348381.45	Картометрический метод	5.00	–
н89	359283.42	1348247.74	Картометрический метод	5.00	–
н90	359281.15	1348239.70	Картометрический метод	5.00	–
н91	359273.70	1348209.07	Картометрический метод	5.00	–

н92	359271.51	1348200.03	Картометрический метод	5.00	–
н93	359262.69	1348164.94	Картометрический метод	5.00	–
н94	359256.72	1348141.50	Картометрический метод	5.00	–
н95	359251.53	1348127.91	Картометрический метод	5.00	–
н96	359248.34	1348124.08	Картометрический метод	5.00	–
н97	359241.20	1348119.47	Картометрический метод	5.00	–
н98	359233.96	1348117.10	Картометрический метод	5.00	–
н99	359223.52	1348116.34	Картометрический метод	5.00	–
н100	359216.07	1348116.91	Картометрический метод	5.00	–
н101	359161.81	1348121.29	Картометрический метод	5.00	–
н102	359147.49	1348121.29	Картометрический метод	5.00	–
н103	359138.28	1348120.23	Картометрический метод	5.00	–
н104	359129.80	1348118.86	Картометрический метод	5.00	–
н105	359119.71	1348118.21	Картометрический метод	5.00	–
н106	359104.07	1348117.95	Картометрический метод	5.00	–
н107	359103.34	1348113.93	Картометрический метод	5.00	–
н108	359102.99	1348110.15	Картометрический метод	5.00	–
н109	359099.45	1348107.73	Картометрический метод	5.00	–
н110	359099.08	1348104.81	Картометрический метод	5.00	–
н111	359094.65	1348104.45	Картометрический метод	5.00	–
н112	359085.65	1348098.30	Картометрический метод	5.00	–
н113	359079.84	1348100.78	Картометрический метод	5.00	–
н114	359080.02	1348103.26	Картометрический метод	5.00	–
н115	359086.16	1348181.24	Картометрический метод	5.00	–
н116	359082.26	1348185.47	Картометрический метод	5.00	–
н117	359081.68	1348194.84	Картометрический метод	5.00	–
н118	359083.08	1348209.01	Картометрический метод	5.00	–
н119	359084.90	1348229.19	Картометрический метод	5.00	–
н120	359086.65	1348248.77	Картометрический метод	5.00	–
н121	359086.27	1348250.51	Картометрический метод	5.00	–
н122	359088.64	1348279.80	Картометрический метод	5.00	–
н123	359090.57	1348304.08	Картометрический метод	5.00	–
н124	359054.21	1348302.43	Картометрический метод	5.00	–
н125	359052.72	1348419.20	Картометрический метод	5.00	–

н126	359057.71	1348417.84	Картометрический метод	5.00	–
н127	359060.50	1348417.08	Картометрический метод	5.00	–
н128	359062.37	1348419.18	Картометрический метод	5.00	–
н129	359074.05	1348454.44	Картометрический метод	5.00	–
н130	359093.54	1348612.59	Картометрический метод	5.00	–
н131	359093.17	1348649.21	Картометрический метод	5.00	–
н132	359189.97	1348601.90	Картометрический метод	5.00	–
н133	359218.91	1348633.53	Картометрический метод	5.00	–
н134	359230.12	1348632.01	Картометрический метод	5.00	–
н135	359237.44	1348639.50	Картометрический метод	5.00	–
н136	359256.51	1348622.15	Картометрический метод	5.00	–
н137	359261.96	1348615.35	Картометрический метод	5.00	–
н138	359299.14	1348586.18	Картометрический метод	5.00	–
н139	359287.60	1348561.02	Картометрический метод	5.00	–
н140	359283.94	1348534.46	Картометрический метод	5.00	–
н141	359350.18	1348488.77	Картометрический метод	5.00	–
н142	359346.29	1348431.16	Картометрический метод	5.00	–
н36	359376.12	1348429.96	Картометрический метод	5.00	–

3. Сведения о характерных точках части (частей) границы объекта

Обозначение характерных точек части границы	Координаты, м		Метод определения координат характерной точки	Средняя квадратическая погрешность положения характерной точки ( $M_t$ ), м	Описание обозначения точки на местности (при наличии)
	X	Y			
1	2	3	4	5	6
–	–	–	–	–	–



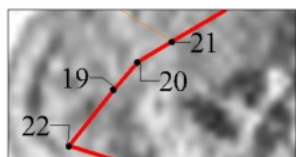


Раздел 4  
План границ объекта


Лист 1



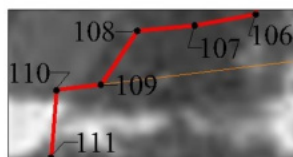
Масштаб 1:4000



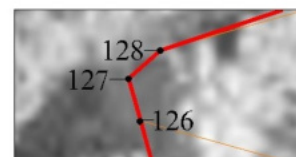
Выноска 1  
Масштаб 1:500



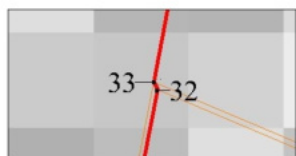
Выноска 2  
Масштаб 1:500



Выноска 3  
Масштаб 1:500




Выноска 4  
Масштаб 1:500



Выноска 5  
Масштаб 1:40



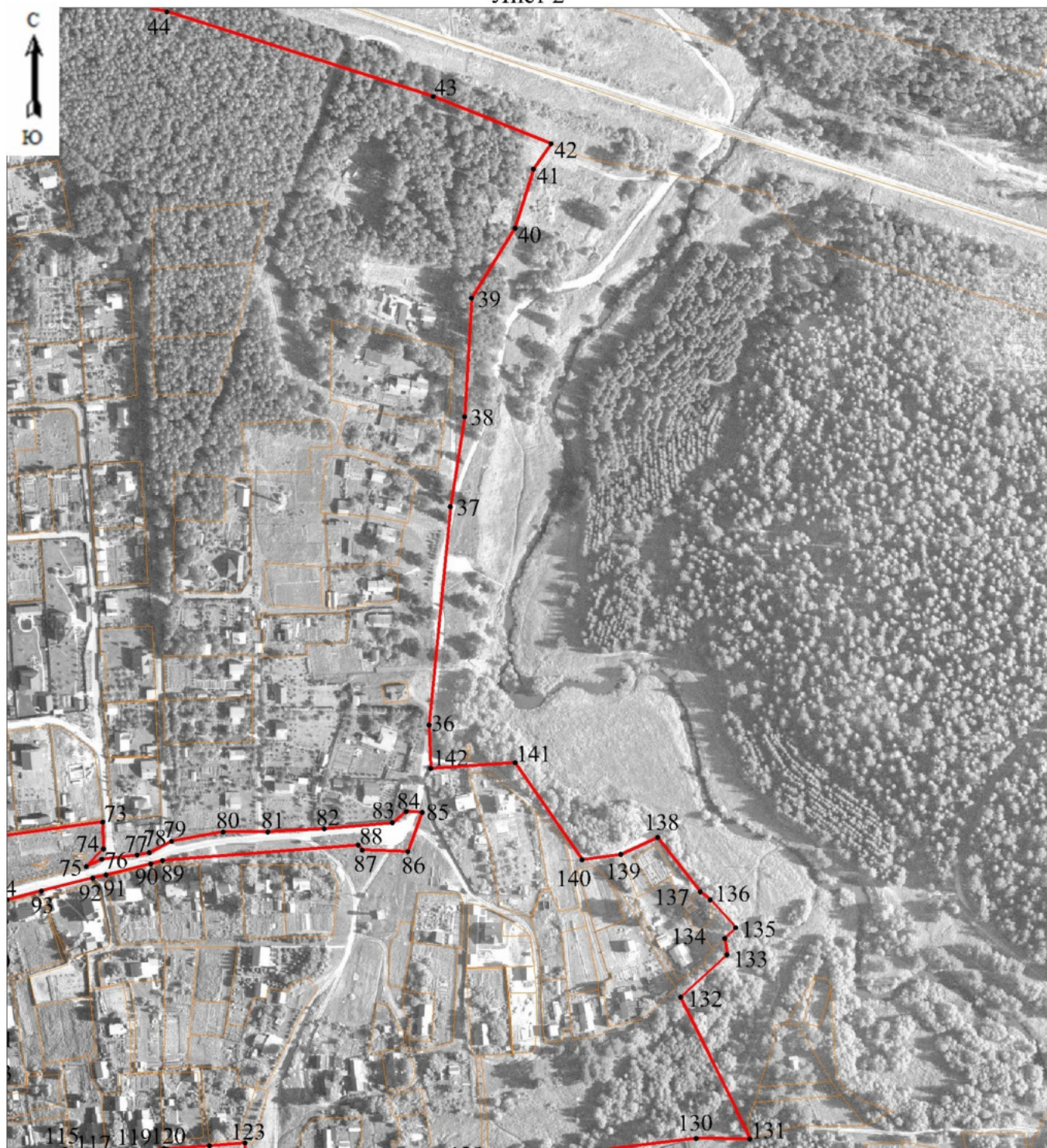
Выноска 6  
Масштаб 1:250



Выноска 7  
Масштаб 1:250

Раздел 4  
План границ объекта

Лист 2

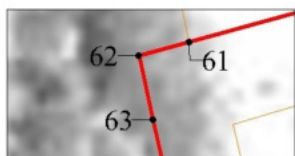


Масштаб 1:4000

Раздел 4  
План границ объекта  
Лист 3



Масштаб 1:4000



Выноска 1  
Масштаб 1:500

Используемые условные знаки и обозначения:

- Характерная точка границы, сведения о которой позволяют однозначно определить ее положение на местности.
- Граница населенного пункта.

Подпись \_\_\_\_\_



\_\_\_\_\_ (Горулев Д. С.)

*Место для оттиска печати (при наличии) лица, составившего описание местоположения границ объекта*

**ОПИСАНИЕ МЕСТОПОЛОЖЕНИЯ ГРАНИЦ**  
Граница населенного пункта д. Телищево Туношенского сельского поселения  
Ярославского муниципального района Ярославской области  
(наименование объекта, местоположение границ которого описано (далее - объект))

**Раздел 1**

Сведения об объекте

Сведения об объекте		
№ п/п	Характеристики объекта	Описание характеристик
1	2	3
1	Местоположение объекта	д. Телищево Туношенского сельского поселения Ярославского муниципального района Ярославской области
2	Площадь объекта +/- величина погрешности определения площади (P+/- Дельта P)	334446 кв.м ± 6027 кв.м
3	Иные характеристики объекта	–

## Раздел 2

Сведения о местоположении границ объекта					
1. Система координат <u>МСК-76</u>					
2. Сведения о характерных точках границ объекта					
Обозначение характерных точек границ	Координаты, м		Метод определения координат характерной точки	Средняя квадратическая погрешность положения характерной точки (M <sub>t</sub> ), м	Описание обозначения точки на местности (при наличии)
	X	Y			
1	2	3	4	5	6
н1	364997.00	1335681.07	Картометрический метод	5.00	–
н2	365040.50	1335759.08	Картометрический метод	5.00	–
н3	365037.50	1335799.58	Картометрический метод	5.00	–
н4	364986.50	1335901.59	Картометрический метод	5.00	–
н5	364953.50	1335985.60	Картометрический метод	5.00	–
н6	364911.49	1336080.11	Картометрический метод	5.00	–
н7	364873.69	1336138.61	Картометрический метод	5.00	–
н8	364823.88	1336151.82	Картометрический метод	5.00	–
н9	364746.46	1336181.21	Картометрический метод	5.00	–
н10	364705.97	1336215.12	Картометрический метод	5.00	–
н11	364706.19	1336218.07	Картометрический метод	5.00	–
н12	364691.22	1336221.05	Картометрический метод	5.00	–
н13	364692.79	1336239.13	Картометрический метод	5.00	–
н14	364634.77	1336240.90	Картометрический метод	5.00	–
н15	364618.28	1336242.00	Картометрический метод	5.00	–
н16	364574.52	1336192.08	Картометрический метод	5.00	–
н17	364550.00	1336172.14	Картометрический метод	5.00	–
н18	364543.91	1336167.18	Картометрический метод	5.00	–
н19	364522.66	1336149.91	Картометрический метод	5.00	–
н20	364516.29	1336144.36	Картометрический метод	5.00	–
н21	364509.71	1336135.80	Картометрический метод	5.00	–
н22	364553.30	1336139.65	Картометрический метод	5.00	–
н23	364554.19	1336135.37	Картометрический метод	5.00	–
н24	364576.42	1336138.95	Картометрический метод	5.00	–
н25	364579.43	1336133.72	Картометрический метод	5.00	–

н26	364580.43	1336126.48	Картометрический метод	5.00	–
н27	364557.58	1336119.50	Картометрический метод	5.00	–
н28	364562.50	1336096.59	Картометрический метод	5.00	–
н29	364565.38	1336086.60	Картометрический метод	5.00	–
н30	364542.57	1336071.94	Картометрический метод	5.00	–
н31	364557.62	1336035.79	Картометрический метод	5.00	–
н32	364548.19	1336020.84	Картометрический метод	5.00	–
н33	364540.80	1336016.54	Картометрический метод	5.00	–
н34	364550.24	1335989.95	Картометрический метод	5.00	–
н35	364569.94	1335970.20	Картометрический метод	5.00	–
н36	364586.91	1335935.86	Картометрический метод	5.00	–
н37	364596.52	1335919.48	Картометрический метод	5.00	–
н38	364610.27	1335908.22	Картометрический метод	5.00	–
н39	364629.62	1335872.31	Картометрический метод	5.00	–
н40	364645.98	1335841.77	Картометрический метод	5.00	–
н41	364671.96	1335857.37	Картометрический метод	5.00	–
н42	364675.69	1335836.27	Картометрический метод	5.00	–
н43	364685.58	1335815.83	Картометрический метод	5.00	–
н44	364695.13	1335803.20	Картометрический метод	5.00	–
н45	364701.83	1335791.24	Картометрический метод	5.00	–
н46	364712.27	1335779.80	Картометрический метод	5.00	–
н47	364724.48	1335791.34	Картометрический метод	5.00	–
н48	364728.64	1335787.83	Картометрический метод	5.00	–
н49	364730.85	1335786.18	Картометрический метод	5.00	–
н50	364736.34	1335789.48	Картометрический метод	5.00	–
н51	364743.25	1335793.72	Картометрический метод	5.00	–
н52	364750.26	1335786.67	Картометрический метод	5.00	–
н53	364755.21	1335780.42	Картометрический метод	5.00	–
н54	364762.36	1335776.23	Картометрический метод	5.00	–
н55	364767.30	1335772.29	Картометрический метод	5.00	–
н56	364777.80	1335761.43	Картометрический метод	5.00	–
н57	364786.71	1335752.20	Картометрический метод	5.00	–
н58	364790.64	1335749.15	Картометрический метод	5.00	–
н59	364767.39	1335722.75	Картометрический метод	5.00	–

н60	364757.98	1335709.89	Картометрический метод	5.00	–
н61	364752.03	1335698.84	Картометрический метод	5.00	–
н62	364745.39	1335676.30	Картометрический метод	5.00	–
н63	364733.43	1335628.53	Картометрический метод	5.00	–
н64	364735.74	1335623.41	Картометрический метод	5.00	–
н65	364734.31	1335620.00	Картометрический метод	5.00	–
н66	364731.64	1335617.96	Картометрический метод	5.00	–
н67	364730.17	1335607.73	Картометрический метод	5.00	–
н68	364739.09	1335593.92	Картометрический метод	5.00	–
н69	364733.97	1335584.43	Картометрический метод	5.00	–
н70	364724.24	1335588.52	Картометрический метод	5.00	–
н71	364715.00	1335557.21	Картометрический метод	5.00	–
н72	364717.16	1335553.04	Картометрический метод	5.00	–
н73	364717.31	1335550.42	Картометрический метод	5.00	–
н74	364716.28	1335548.34	Картометрический метод	5.00	–
н75	364712.35	1335546.11	Картометрический метод	5.00	–
н76	364711.69	1335544.30	Картометрический метод	5.00	–
н77	364742.80	1335407.30	Картометрический метод	5.00	–
н78	364747.23	1335385.41	Картометрический метод	5.00	–
н79	364802.11	1335212.65	Картометрический метод	5.00	–
н80	364808.66	1335210.66	Картометрический метод	5.00	–
н81	364834.82	1335208.29	Картометрический метод	5.00	–
н82	364883.52	1335203.87	Картометрический метод	5.00	–
н83	364892.27	1335199.91	Картометрический метод	5.00	–
н84	364896.97	1335201.66	Картометрический метод	5.00	–
н85	364900.14	1335203.35	Картометрический метод	5.00	–
н86	364919.16	1335210.26	Картометрический метод	5.00	–
н87	364917.89	1335212.88	Картометрический метод	5.00	–
н88	365036.20	1335251.61	Картометрический метод	5.00	–
н89	365020.04	1335302.78	Картометрический метод	5.00	–
н90	365010.89	1335345.91	Картометрический метод	5.00	–
н91	365024.66	1335344.97	Картометрический метод	5.00	–
н92	365052.65	1335336.97	Картометрический метод	5.00	–
н93	365075.45	1335338.70	Картометрический метод	5.00	–



н94	365095.64	1335347.89	Картометрический метод	5.00	–
н95	365118.55	1335346.48	Картометрический метод	5.00	–
н96	365141.95	1335339.62	Картометрический метод	5.00	–
н97	365149.62	1335334.28	Картометрический метод	5.00	–
н98	365163.76	1335328.76	Картометрический метод	5.00	–
н99	365185.10	1335323.31	Картометрический метод	5.00	–
н100	365189.90	1335319.15	Картометрический метод	5.00	–
н101	365197.01	1335314.87	Картометрический метод	5.00	–
н102	365197.62	1335316.84	Картометрический метод	5.00	–
н103	365196.31	1335353.16	Картометрический метод	5.00	–
н104	365154.45	1335499.12	Картометрический метод	5.00	–
н105	365141.01	1335519.05	Картометрический метод	5.00	–
н106	365091.51	1335550.56	Картометрический метод	5.00	–
н107	365048.00	1335594.06	Картометрический метод	5.00	–
н108	364998.50	1335652.57	Картометрический метод	5.00	–
н1	364997.00	1335681.07	Картометрический метод	5.00	–

3. Сведения о характерных точках части (частей) границы объекта

Обозначение характерных точек части границы	Координаты, м		Метод определения координат характерной точки	Средняя квадратическая погрешность положения характерной точки (M <sub>t</sub> ), м	Описание обозначения точки на местности (при наличии)
	X	Y			
1	2	3	4	5	6
–	–	–	–	–	–

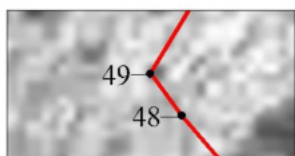


Раздел 4  
План границ объекта

Лист 1



Масштаб 1:4000



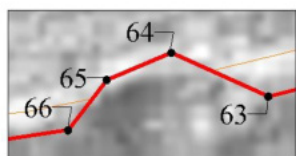
Выноска 1  
Масштаб 1:400

Раздел 4  
План границ объекта

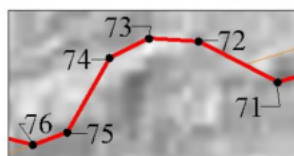
Лист 2



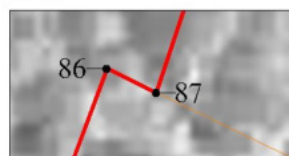
Масштаб 1:4000



Выноска 1  
Масштаб 1:400



Выноска 2  
Масштаб 1:400



Выноска 3  
Масштаб 1:400

Используемые условные знаки и обозначения:

- Характерная точка границы, сведения о которой позволяют однозначно определить ее положение на местности.
- Граница населенного пункта.

Подпись \_\_\_\_\_



\_\_\_\_\_ (Горулев Д. С.)

*Место для оттиска печати (при наличии) лица, составившего описание местоположения границ объекта*

**ОПИСАНИЕ МЕСТОПОЛОЖЕНИЯ ГРАНИЦ**  
Граница населенного пункта д. Торговцево Туношенского сельского поселения  
Ярославского муниципального района Ярославской области  
(наименование объекта, местоположение границ которого описано (далее - объект))

**Раздел 1**

Сведения об объекте

Сведения об объекте		
№ п/п	Характеристики объекта	Описание характеристик
1	2	3
1	Местоположение объекта	д. Торговцево Туношенского сельского поселения Ярославского муниципального района Ярославской области
2	Площадь объекта +/- величина погрешности определения площади (P+/- Дельта P)	150066 кв.м ± 3874 кв.м
3	Иные характеристики объекта	–

## Раздел 2

Сведения о местоположении границ объекта					
1. Система координат <u>МСК-76</u>					
2. Сведения о характерных точках границ объекта					
Обозначение характерных точек границ	Координаты, м		Метод определения координат характерной точки	Средняя квадратическая погрешность положения характерной точки (M <sub>t</sub> ), м	Описание обозначения точки на местности (при наличии)
	X	Y			
1	2	3	4	5	6
н1	357831.93	1345162.66	Картометрический метод	5.00	–
н2	357743.67	1345157.38	Картометрический метод	5.00	–
н3	357700.07	1345138.68	Картометрический метод	5.00	–
н4	357634.08	1345086.32	Картометрический метод	5.00	–
н5	357632.23	1345084.84	Картометрический метод	5.00	–
н6	357662.41	1345057.80	Картометрический метод	5.00	–
н7	357667.52	1345049.16	Картометрический метод	5.00	–
н8	357675.81	1345046.32	Картометрический метод	5.00	–
н9	357700.60	1345027.71	Картометрический метод	5.00	–
н10	357712.22	1345007.56	Картометрический метод	5.00	–
н11	357720.74	1344988.17	Картометрический метод	5.00	–
н12	357726.17	1344978.10	Картометрический метод	5.00	–
н13	357754.06	1344951.74	Картометрический метод	5.00	–
н14	357767.23	1344916.85	Картометрический метод	5.00	–
н15	357772.66	1344898.24	Картометрический метод	5.00	–
н16	357789.45	1344865.30	Картометрический метод	5.00	–
н17	357812.66	1344823.73	Картометрический метод	5.00	–
н18	357830.99	1344806.00	Картометрический метод	5.00	–
н19	357838.32	1344792.55	Картометрический метод	5.00	–
н20	357860.31	1344736.93	Картометрический метод	5.00	–
н21	357863.37	1344713.70	Картометрический метод	5.00	–
н22	357870.70	1344682.52	Картометрический метод	5.00	–
н23	357892.69	1344650.74	Картометрический метод	5.00	–
н24	357899.32	1344649.69	Картометрический метод	5.00	–
н25	357959.44	1344684.11	Картометрический метод	5.00	–

н26	358029.38	1344723.57	Картометрический метод	5.00	–
н27	358149.30	1344759.92	Картометрический метод	5.00	–
н28	358154.30	1344769.92	Картометрический метод	5.00	–
н29	358154.30	1344781.17	Картометрический метод	5.00	–
н30	358120.50	1344849.13	Картометрический метод	5.00	–
н31	358127.82	1344851.03	Картометрический метод	5.00	–
н32	358126.13	1344855.49	Картометрический метод	5.00	–
н33	358118.98	1344853.64	Картометрический метод	5.00	–
н34	358103.06	1344891.89	Картометрический метод	5.00	–
н35	358110.50	1344893.79	Картометрический метод	5.00	–
н36	358105.86	1344911.95	Картометрический метод	5.00	–
н37	358097.48	1344909.82	Картометрический метод	5.00	–
н38	358052.29	1345061.86	Картометрический метод	5.00	–
н39	358054.86	1345120.99	Картометрический метод	5.00	–
н40	358051.21	1345121.79	Картометрический метод	5.00	–
н41	358009.70	1345130.88	Картометрический метод	5.00	–
н42	357887.32	1345154.25	Картометрический метод	5.00	–
н43	357869.92	1345157.00	Картометрический метод	5.00	–
н1	357831.93	1345162.66	Картометрический метод	5.00	–

### 3. Сведения о характерных точках части (частей) границы объекта

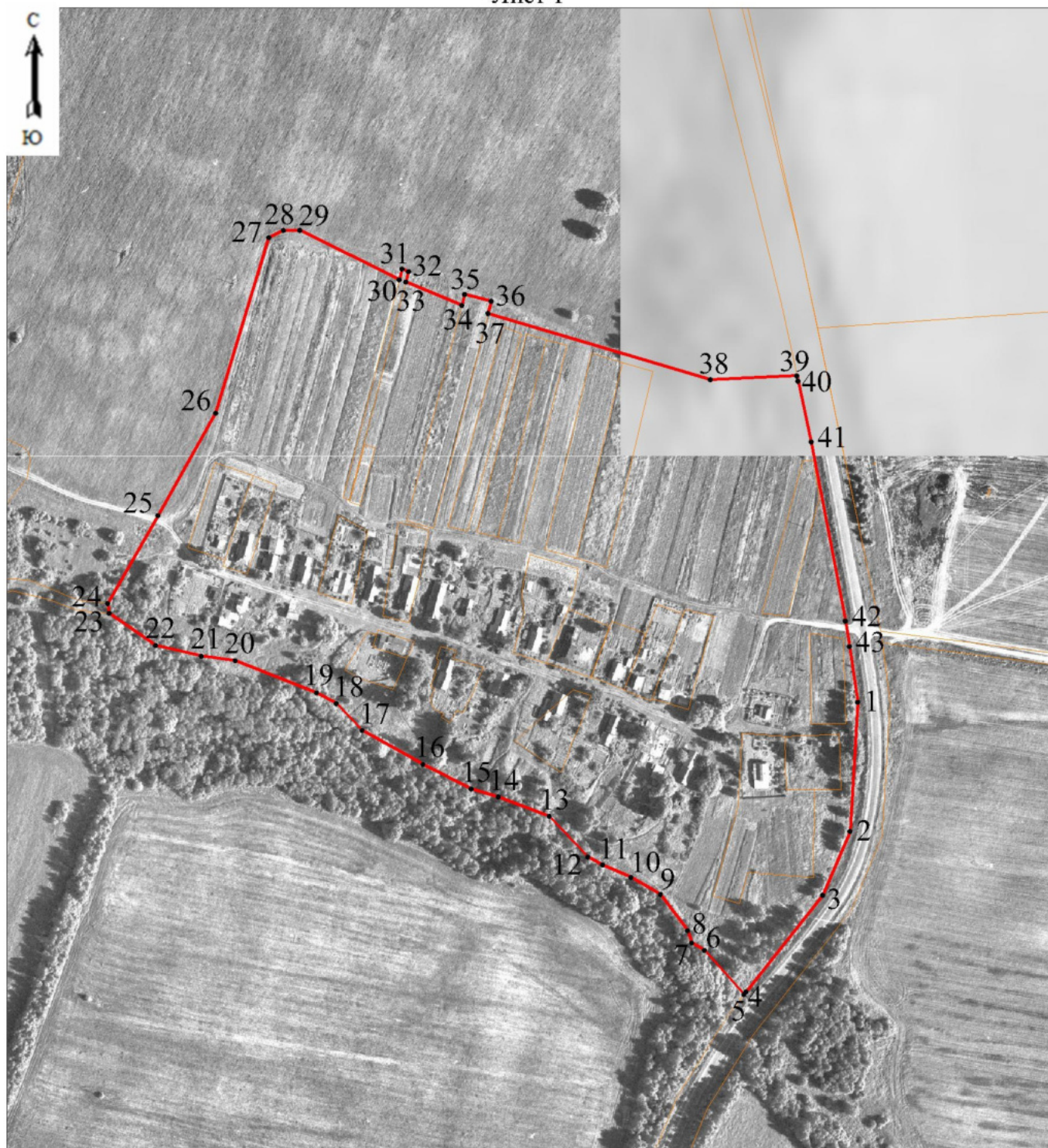
Обозначение характерных точек части границы	Координаты, м		Метод определения координат характерной точки	Средняя квадратическая погрешность положения характерной точки (M <sub>t</sub> ), м	Описание обозначения точки на местности (при наличии)
	X	Y			
1	2	3	4	5	6
–	–	–	–	–	–





Раздел 4  
План границ объекта

Лист 1



Масштаб 1:4000

Используемые условные знаки и обозначения:

- Характерная точка границы, сведения о которой позволяют однозначно определить ее положение на местности.
- Граница населенного пункта.

Подпись \_\_\_\_\_



\_\_\_\_\_ (Горулев Д. С.)

*Место для оттиска печати (при наличии) лица, составившего описание местоположения границ объекта*

**ОПИСАНИЕ МЕСТОПОЛОЖЕНИЯ ГРАНИЦ**  
Граница населенного пункта д. Усково Туношенского сельского поселения  
Ярославского муниципального района Ярославской области  
(наименование объекта, местоположение границ которого описано (далее - объект))

**Раздел 1**

Сведения об объекте

Сведения об объекте		
№ п/п	Характеристики объекта	Описание характеристик
1	2	3
1	Местоположение объекта	д. Усково Туношенского сельского поселения Ярославского муниципального района Ярославской области
2	Площадь объекта +/- величина погрешности определения площади (P+/- Дельта P)	609908 кв.м ± 7816 кв.м
3	Иные характеристики объекта	–

## Раздел 2

Сведения о местоположении границ объекта					
1. Система координат <u>МСК-76</u>					
2. Сведения о характерных точках границ объекта					
Обозначение характерных точек границ	Координаты, м		Метод определения координат характерной точки	Средняя квадратическая погрешность положения характерной точки (M <sub>t</sub> ), м	Описание обозначения точки на местности (при наличии)
	X	Y			
1	2	3	4	5	6
н1	373581.75	1360110.57	Картометрический метод	5.00	–
н2	373578.43	1360107.01	Картометрический метод	5.00	–
н3	373547.70	1360074.87	Картометрический метод	5.00	–
н4	373558.50	1360061.99	Картометрический метод	5.00	–
н5	373609.90	1360000.70	Картометрический метод	5.00	–
н6	373601.02	1359991.63	Картометрический метод	5.00	–
н7	373604.44	1359979.39	Картометрический метод	5.00	–
н8	373616.74	1359976.24	Картометрический метод	5.00	–
н9	373624.73	1359980.38	Картометрический метод	5.00	–
н10	373699.33	1359961.23	Картометрический метод	5.00	–
н11	373723.32	1359955.07	Картометрический метод	5.00	–
н12	373734.23	1359949.97	Картометрический метод	5.00	–
н13	374041.83	1359783.58	Картометрический метод	5.00	–
н14	373985.52	1359648.96	Картометрический метод	5.00	–
н15	373982.00	1359633.30	Картометрический метод	5.00	–
н16	373944.64	1359513.22	Картометрический метод	5.00	–
н17	373940.10	1359509.03	Картометрический метод	5.00	–
н18	373932.58	1359502.09	Картометрический метод	5.00	–
н19	373935.38	1359489.70	Картометрический метод	5.00	–
н20	373941.44	1359487.81	Картометрический метод	5.00	–
н21	373942.87	1359487.37	Картометрический метод	5.00	–
н22	373978.07	1359488.10	Картометрический метод	5.00	–
н23	373993.91	1359488.43	Картометрический метод	5.00	–
н24	374003.41	1359486.18	Картометрический метод	5.00	–
н25	373998.80	1359476.99	Картометрический метод	5.00	–

н26	373978.10	1359447.90	Картометрический метод	5.00	–
н27	374000.79	1359444.05	Картометрический метод	5.00	–
н28	374035.68	1359438.14	Картометрический метод	5.00	–
н29	374071.72	1359437.50	Картометрический метод	5.00	–
н30	374107.79	1359436.86	Картометрический метод	5.00	–
н31	374134.08	1359436.39	Картометрический метод	5.00	–
н32	374144.41	1359437.84	Картометрический метод	5.00	–
н33	374183.38	1359443.31	Картометрический метод	5.00	–
н34	374222.73	1359448.83	Картометрический метод	5.00	–
н35	374235.11	1359450.57	Картометрический метод	5.00	–
н36	374262.21	1359444.69	Картометрический метод	5.00	–
н37	374289.31	1359438.82	Картометрический метод	5.00	–
н38	374300.60	1359431.95	Картометрический метод	5.00	–
н39	374334.88	1359411.11	Картометрический метод	5.00	–
н40	374369.15	1359390.26	Картометрический метод	5.00	–
н41	374371.06	1359389.10	Картометрический метод	5.00	–
н42	374391.63	1359369.06	Картометрический метод	5.00	–
н43	374412.21	1359349.01	Картометрический метод	5.00	–
н44	374428.65	1359314.62	Картометрический метод	5.00	–
н45	374442.42	1359285.80	Картометрический метод	5.00	–
н46	374465.39	1359197.07	Картометрический метод	5.00	–
н47	374469.27	1359171.94	Картометрический метод	5.00	–
н48	374471.71	1359156.05	Картометрический метод	5.00	–
н49	374469.25	1359142.44	Картометрический метод	5.00	–
н50	374452.34	1359139.34	Картометрический метод	5.00	–
н51	374442.25	1359134.16	Картометрический метод	5.00	–
н52	374438.82	1359130.65	Картометрический метод	5.00	–
н53	374436.12	1359126.19	Картометрический метод	5.00	–
н54	374434.35	1359121.43	Картометрический метод	5.00	–
н55	374432.99	1359110.75	Картометрический метод	5.00	–
н56	374433.87	1359099.78	Картометрический метод	5.00	–
н57	374436.21	1359090.45	Картометрический метод	5.00	–
н58	374447.72	1359065.64	Картометрический метод	5.00	–
н59	374453.56	1359050.72	Картометрический метод	5.00	–

н60	374455.37	1359041.73	Картометрический метод	5.00	–
н61	374454.27	1359034.48	Картометрический метод	5.00	–
н62	374449.69	1359028.97	Картометрический метод	5.00	–
н63	374404.44	1359004.74	Картометрический метод	5.00	–
н64	374331.95	1358968.76	Картометрический метод	5.00	–
н65	374179.70	1358894.13	Картометрический метод	5.00	–
н66	373977.77	1358798.00	Картометрический метод	5.00	–
н67	373970.45	1358794.14	Картометрический метод	5.00	–
н68	373882.19	1358746.59	Картометрический метод	5.00	–
н69	373863.77	1358740.05	Картометрический метод	5.00	–
н70	373850.55	1358735.17	Картометрический метод	5.00	–
н71	373837.75	1358727.67	Картометрический метод	5.00	–
н72	373832.38	1358726.32	Картометрический метод	5.00	–
н73	373787.24	1358700.54	Картометрический метод	5.00	–
н74	373694.02	1358650.43	Картометрический метод	5.00	–
н75	373623.31	1358614.90	Картометрический метод	5.00	–
н76	373615.30	1358616.64	Картометрический метод	5.00	–
н77	373611.50	1358619.82	Картометрический метод	5.00	–
н78	373605.78	1358671.11	Картометрический метод	5.00	–
н79	373589.26	1358770.90	Картометрический метод	5.00	–
н80	373574.08	1358860.61	Картометрический метод	5.00	–
н81	373564.68	1358902.51	Картометрический метод	5.00	–
н82	373558.96	1358945.36	Картометрический метод	5.00	–
н83	373607.68	1358993.69	Картометрический метод	5.00	–
н84	373618.84	1359006.04	Картометрический метод	5.00	–
н85	373619.01	1359026.25	Картометрический метод	5.00	–
н86	373615.58	1359028.39	Картометрический метод	5.00	–
н87	373478.06	1359021.09	Картометрический метод	5.00	–
н88	373452.57	1359022.83	Картометрический метод	5.00	–
н89	373398.56	1359027.01	Картометрический метод	5.00	–
н90	373334.06	1359028.75	Картометрический метод	5.00	–
н91	373268.32	1359024.22	Картометрический метод	5.00	–
н92	373194.35	1359018.29	Картометрический метод	5.00	–
н93	373113.37	1359011.49	Картометрический метод	5.00	–

н94	373110.38	1358977.52	Картометрический метод	5.00	–
н95	373107.30	1358888.64	Картометрический метод	5.00	–
н96	373100.34	1358819.56	Картометрический метод	5.00	–
н97	373099.02	1358798.91	Картометрический метод	5.00	–
н98	373097.48	1358795.52	Картометрический метод	5.00	–
н99	373070.91	1358793.66	Картометрический метод	5.00	–
н100	373006.29	1358794.85	Картометрический метод	5.00	–
н101	372967.56	1358793.36	Картометрический метод	5.00	–
н102	372968.99	1358791.63	Картометрический метод	5.00	–
н103	372986.09	1358776.35	Картометрический метод	5.00	–
н104	372995.75	1358766.57	Картометрический метод	5.00	–
н105	373025.05	1358736.99	Картометрический метод	5.00	–
н106	373050.43	1358710.84	Картометрический метод	5.00	–
н107	373076.69	1358683.47	Картометрический метод	5.00	–
н108	373093.40	1358665.80	Картометрический метод	5.00	–
н109	373100.51	1358657.32	Картометрический метод	5.00	–
н110	373129.18	1358623.00	Картометрический метод	5.00	–
н111	373142.18	1358607.38	Картометрический метод	5.00	–
н112	373146.76	1358601.09	Картометрический метод	5.00	–
н113	373161.96	1358576.00	Картометрический метод	5.00	–
н114	373165.22	1358567.11	Картометрический метод	5.00	–
н115	373169.38	1358553.11	Картометрический метод	5.00	–
н116	373181.00	1358515.01	Картометрический метод	5.00	–
н117	373183.28	1358505.26	Картометрический метод	5.00	–
н118	373185.75	1358492.31	Картометрический метод	5.00	–
н119	373188.02	1358471.59	Картометрический метод	5.00	–
н120	373188.76	1358459.67	Картометрический метод	5.00	–
н121	373188.92	1358449.42	Картометрический метод	5.00	–
н122	373188.68	1358438.42	Картометрический метод	5.00	–
н123	373188.36	1358429.52	Картометрический метод	5.00	–
н124	373186.83	1358418.84	Картометрический метод	5.00	–
н125	373185.03	1358410.99	Картометрический метод	5.00	–
н126	373181.97	1358400.52	Картометрический метод	5.00	–
н127	373176.18	1358381.03	Картометрический метод	5.00	–



н128	373175.29	1358378.32	Картометрический метод	5.00	–
н129	373227.63	1358373.22	Картометрический метод	5.00	–
н130	373229.60	1358374.33	Картометрический метод	5.00	–
н131	373237.83	1358376.34	Картометрический метод	5.00	–
н132	373273.67	1358374.22	Картометрический метод	5.00	–
н133	373297.88	1358372.78	Картометрический метод	5.00	–
н134	373326.45	1358371.64	Картометрический метод	5.00	–
н135	373330.68	1358369.95	Картометрический метод	5.00	–
н136	373359.46	1358368.49	Картометрический метод	5.00	–
н137	373387.83	1358367.15	Картометрический метод	5.00	–
н138	373393.99	1358367.19	Картометрический метод	5.00	–
н139	373659.72	1358351.50	Картометрический метод	5.00	–
н140	373647.77	1358385.27	Картометрический метод	5.00	–
н141	373644.78	1358437.86	Картометрический метод	5.00	–
н142	373641.74	1358470.08	Картометрический метод	5.00	–
н143	373636.70	1358518.46	Картометрический метод	5.00	–
н144	373639.21	1358535.14	Картометрический метод	5.00	–
н145	373646.65	1358543.54	Картометрический метод	5.00	–
н146	373667.76	1358560.88	Картометрический метод	5.00	–
н147	373715.22	1358595.16	Картометрический метод	5.00	–
н148	373755.52	1358618.50	Картометрический метод	5.00	–
н149	373796.70	1358640.41	Картометрический метод	5.00	–
н150	373912.48	1358696.79	Картометрический метод	5.00	–
н151	373968.77	1358722.70	Картометрический метод	5.00	–
н152	374034.74	1358756.42	Картометрический метод	5.00	–
н153	374133.68	1358802.85	Картометрический метод	5.00	–
н154	374212.44	1358846.01	Картометрический метод	5.00	–
н155	374299.72	1358889.98	Картометрический метод	5.00	–
н156	374332.06	1358904.23	Картометрический метод	5.00	–
н157	374621.67	1359093.90	Картометрический метод	5.00	–
н158	374578.56	1359177.67	Картометрический метод	5.00	–
н159	374488.16	1359353.34	Картометрический метод	5.00	–
н160	374471.48	1359385.75	Картометрический метод	5.00	–
н161	374333.80	1359646.54	Картометрический метод	5.00	–

н162	374328.78	1359656.09	Картометрический метод	5.00	–
н163	374309.76	1359692.29	Картометрический метод	5.00	–
н164	374279.55	1359749.79	Картометрический метод	5.00	–
н165	374239.26	1359731.79	Картометрический метод	5.00	–
н166	374223.61	1359742.63	Картометрический метод	5.00	–
н167	374226.88	1359746.70	Картометрический метод	5.00	–
н168	374250.13	1359775.56	Картометрический метод	5.00	–
н169	374182.40	1359816.13	Картометрический метод	5.00	–
н170	374151.26	1359834.78	Картометрический метод	5.00	–
н171	374125.50	1359850.21	Картометрический метод	5.00	–
н172	374091.15	1359870.79	Картометрический метод	5.00	–
н173	374059.43	1359896.24	Картометрический метод	5.00	–
н174	374054.75	1359900.00	Картометрический метод	5.00	–
н175	374019.92	1359916.78	Картометрический метод	5.00	–
н176	373930.47	1359959.85	Картометрический метод	5.00	–
н177	373879.87	1359984.22	Картометрический метод	5.00	–
н178	373830.18	1360008.15	Картометрический метод	5.00	–
н179	373775.12	1360034.67	Картометрический метод	5.00	–
н180	373768.91	1360037.66	Картометрический метод	5.00	–
н181	373716.23	1360051.18	Картометрический метод	5.00	–
н182	373684.72	1360059.27	Картометрический метод	5.00	–
н183	373664.01	1360069.59	Картометрический метод	5.00	–
н1	373581.75	1360110.57	Картометрический метод	5.00	–

3. Сведения о характерных точках части (частей) границы объекта

Обозначение характерных точек части границы	Координаты, м		Метод определения координат характерной точки	Средняя квадратическая погрешность положения характерной точки (M <sub>t</sub> ), м	Описание обозначения точки на местности (при наличии)
	X	Y			
1	2	3	4	5	6
–	–	–	–	–	–

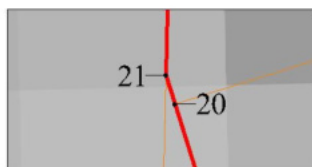


Раздел 4  
План границ объекта

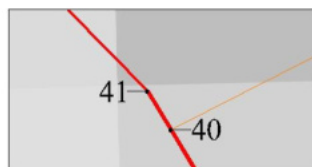
Лист 1



Масштаб 1:5000

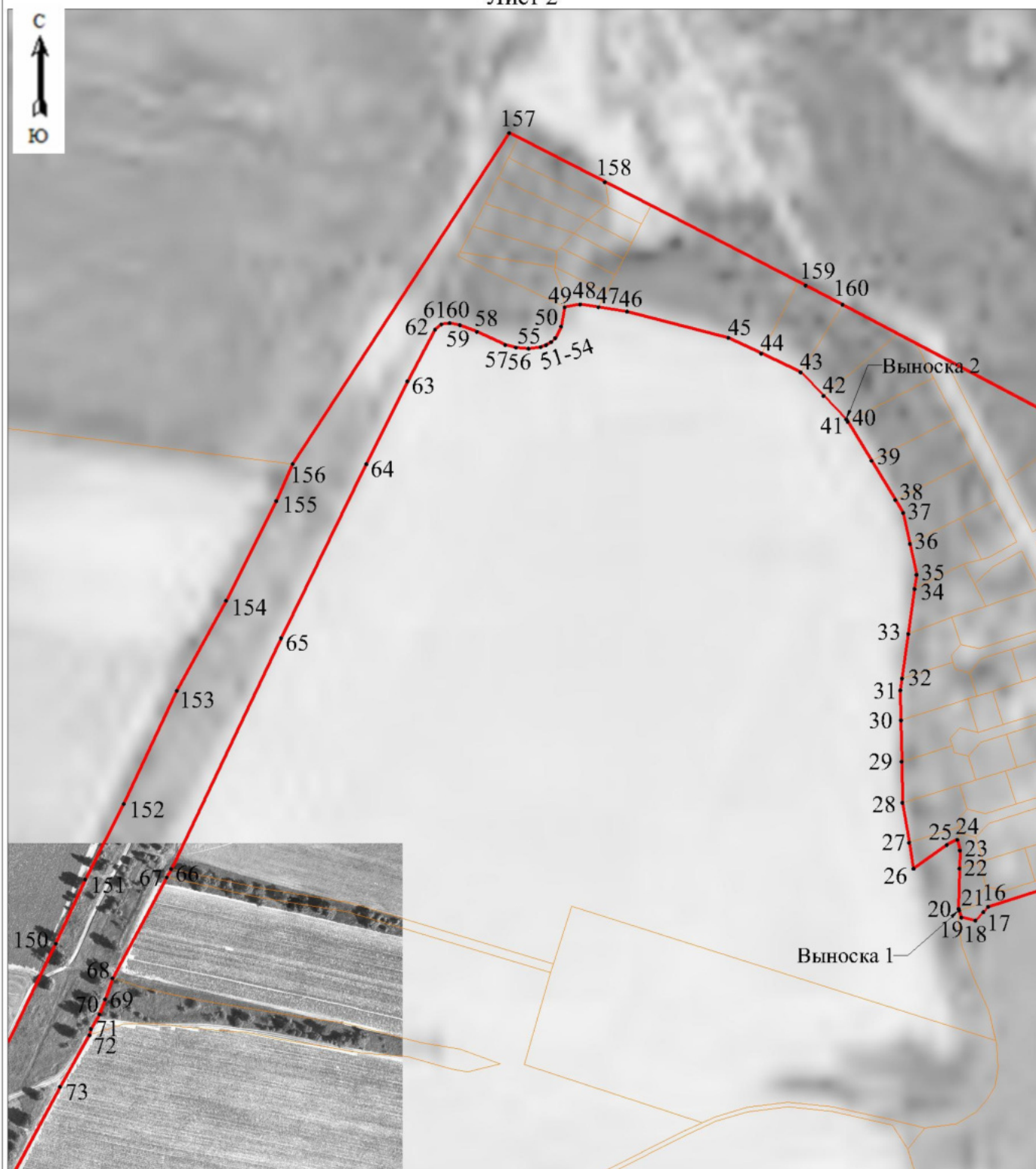


Выноска 1  
Масштаб 1:400

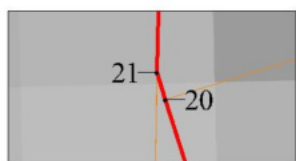


Выноска 2  
Масштаб 1:400

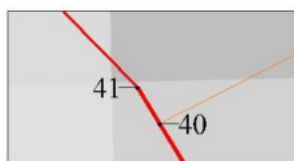
Раздел 4  
План границ объекта  
Лист 2



Масштаб 1:5000



Выноска 1  
Масштаб 1:400



Выноска 2  
Масштаб 1:400

Раздел 4  
План границ объекта

Лист 3



Масштаб 1:5000

Используемые условные знаки и обозначения:

- Характерная точка границы, сведения о которой позволяют однозначно определить ее положение на местности.
- Граница населенного пункта.

Подпись \_\_\_\_\_



\_\_\_\_\_ (Горулев Д. С.)

*Место для оттиска печати (при наличии) лица, составившего описание местоположения границ объекта*

**ОПИСАНИЕ МЕСТОПОЛОЖЕНИЯ ГРАНИЦ**  
Граница населенного пункта д. Ушаково Туношенского сельского поселения  
Ярославского муниципального района Ярославской области  
(наименование объекта, местоположение границ которого описано (далее - объект))

**Раздел 1**

Сведения об объекте

Сведения об объекте		
№ п/п	Характеристики объекта	Описание характеристик
1	2	3
1	Местоположение объекта	д. Ушаково Туношенского сельского поселения Ярославского муниципального района Ярославской области
2	Площадь объекта +/- величина погрешности определения площади (P+/- Дельта P)	82039 кв.м ± 3001 кв.м
3	Иные характеристики объекта	–



## Раздел 2

Сведения о местоположении границ объекта					
1. Система координат <u>МСК-76</u>					
2. Сведения о характерных точках границ объекта					
Обозначение характерных точек границ	Координаты, м		Метод определения координат характерной точки	Средняя квадратическая погрешность положения характерной точки (M <sub>t</sub> ), м	Описание обозначения точки на местности (при наличии)
	X	Y			
1	2	3	4	5	6
н1	357748.24	1343926.86	Картометрический метод	5.00	–
н2	357759.27	1344005.98	Картометрический метод	5.00	–
н3	357756.82	1344097.36	Картометрический метод	5.00	–
н4	357776.21	1344162.92	Картометрический метод	5.00	–
н5	357770.70	1344181.92	Картометрический метод	5.00	–
н6	357748.10	1344187.00	Картометрический метод	5.00	–
н7	357734.24	1344188.96	Картометрический метод	5.00	–
н8	357725.97	1344191.99	Картометрический метод	5.00	–
н9	357714.81	1344199.90	Картометрический метод	5.00	–
н10	357711.62	1344202.83	Картометрический метод	5.00	–
н11	357700.86	1344202.41	Картометрический метод	5.00	–
н12	357693.93	1344199.90	Картометрический метод	5.00	–
н13	357675.70	1344191.32	Картометрический метод	5.00	–
н14	357666.48	1344183.42	Картометрический метод	5.00	–
н15	357655.98	1344174.30	Картометрический метод	5.00	–
н16	357642.80	1344155.17	Картометрический метод	5.00	–
н17	357633.95	1344131.56	Картометрический метод	5.00	–
н18	357628.83	1344110.61	Картометрический метод	5.00	–
н19	357622.63	1344087.23	Картометрический метод	5.00	–
н20	357611.18	1344059.55	Картометрический метод	5.00	–
н21	357599.73	1344035.21	Картометрический метод	5.00	–
н22	357584.95	1344016.12	Картометрический метод	5.00	–
н23	357560.78	1343989.93	Картометрический метод	5.00	–
н24	357545.59	1343970.67	Картометрический метод	5.00	–
н25	357533.43	1343964.92	Картометрический метод	5.00	–

н26	357528.57	1343956.87	Картометрический метод	5.00	–
н27	357514.81	1343950.15	Картометрический метод	5.00	–
н28	357501.03	1343948.92	Картометрический метод	5.00	–
н29	357480.57	1343928.54	Картометрический метод	5.00	–
н30	357452.33	1343905.94	Картометрический метод	5.00	–
н31	357453.23	1343888.40	Картометрический метод	5.00	–
н32	357470.61	1343847.67	Картометрический метод	5.00	–
н33	357477.88	1343817.34	Картометрический метод	5.00	–
н34	357482.49	1343789.67	Картометрический метод	5.00	–
н35	357485.13	1343765.05	Картометрический метод	5.00	–
н36	357489.29	1343749.23	Картометрический метод	5.00	–
н37	357502.02	1343731.55	Картометрический метод	5.00	–
н38	357511.83	1343722.35	Картометрический метод	5.00	–
н39	357521.26	1343715.60	Картометрический метод	5.00	–
н40	357530.31	1343710.85	Картометрический метод	5.00	–
н41	357544.20	1343706.32	Картометрический метод	5.00	–
н42	357558.51	1343703.96	Картометрический метод	5.00	–
н43	357604.85	1343699.38	Картометрический метод	5.00	–
н44	357606.78	1343782.44	Картометрический метод	5.00	–
н1	357748.24	1343926.86	Картометрический метод	5.00	–

3. Сведения о характерных точках части (частей) границы объекта

Обозначение характерных точек части границы	Координаты, м		Метод определения координат характерной точки	Средняя квадратическая погрешность положения характерной точки ( $M_t$ ), м	Описание обозначения точки на местности (при наличии)
	X	Y			
1	2	3	4	5	6
–	–	–	–	–	–



Раздел 4  
План границ объекта

Лист 1



Масштаб 1:4000

Используемые условные знаки и обозначения:

- Характерная точка границы, сведения о которой позволяют однозначно определить ее положение на местности.
- Граница населенного пункта.

Подпись \_\_\_\_\_



\_\_\_\_\_ (Горулев Д. С.)

*Место для оттиска печати (при наличии) лица, составившего описание местоположения границ объекта*

**ОПИСАНИЕ МЕСТОПОЛОЖЕНИЯ ГРАНИЦ**  
Граница населенного пункта д. Федоровское Туношенского сельского поселения  
Ярославского муниципального района Ярославской области  
(наименование объекта, местоположение границ которого описано (далее - объект))

**Раздел 1**

Сведения об объекте

Сведения об объекте		
№ п/п	Характеристики объекта	Описание характеристик
1	2	3
1	Местоположение объекта	д. Федоровское Туношенского сельского поселения Ярославского муниципального района Ярославской области
2	Площадь объекта +/- величина погрешности определения площади (P+/- Дельта P)	147662 кв.м ± 3925 кв.м
3	Иные характеристики объекта	–

## Раздел 2

Сведения о местоположении границ объекта					
1. Система координат <u>МСК-76</u>					
2. Сведения о характерных точках границ объекта					
Обозначение характерных точек границ	Координаты, м		Метод определения координат характерной точки	Средняя квадратическая погрешность положения характерной точки (M <sub>t</sub> ), м	Описание обозначения точки на местности (при наличии)
	X	Y			
1	2	3	4	5	6
н1	358047.94	1344551.84	Картометрический метод	5.00	–
н2	358032.46	1344552.30	Картометрический метод	5.00	–
н3	358022.44	1344557.77	Картометрический метод	5.00	–
н4	358005.59	1344593.31	Картометрический метод	5.00	–
н5	357999.21	1344596.50	Картометрический метод	5.00	–
н6	357985.57	1344594.69	Картометрический метод	5.00	–
н7	357935.48	1344555.19	Картометрический метод	5.00	–
н8	357888.92	1344498.99	Картометрический метод	5.00	–
н9	357879.51	1344474.92	Картометрический метод	5.00	–
н10	357863.92	1344472.00	Картометрический метод	5.00	–
н11	357856.88	1344451.14	Картометрический метод	5.00	–
н12	357854.96	1344426.95	Картометрический метод	5.00	–
н13	357850.63	1344420.21	Картометрический метод	5.00	–
н14	357838.03	1344402.31	Картометрический метод	5.00	–
н15	357832.23	1344389.65	Картометрический метод	5.00	–
н16	357831.18	1344378.04	Картометрический метод	5.00	–
н17	357827.49	1344368.02	Картометрический метод	5.00	–
н18	357815.36	1344352.20	Картометрический метод	5.00	–
н19	357806.40	1344339.01	Картометрический метод	5.00	–
н20	357800.52	1344324.95	Картометрический метод	5.00	–
н21	357794.29	1344291.74	Картометрический метод	5.00	–
н22	357789.11	1344259.05	Картометрический метод	5.00	–
н23	357772.52	1344226.88	Картометрический метод	5.00	–
н24	357750.00	1344198.49	Картометрический метод	5.00	–
н25	357748.10	1344187.00	Картометрический метод	5.00	–

н26	357770.70	1344181.92	Картометрический метод	5.00	–
н27	357776.21	1344162.92	Картометрический метод	5.00	–
н28	357784.00	1344158.79	Картометрический метод	5.00	–
н29	357792.51	1344151.97	Картометрический метод	5.00	–
н30	357796.09	1344145.69	Картометрический метод	5.00	–
н31	357797.36	1344131.52	Картометрический метод	5.00	–
н32	357799.13	1344121.76	Картометрический метод	5.00	–
н33	357810.77	1344110.69	Картометрический метод	5.00	–
н34	357817.78	1344105.93	Картометрический метод	5.00	–
н35	357820.01	1344102.26	Картометрический метод	5.00	–
н36	357820.89	1344096.77	Картометрический метод	5.00	–
н37	357819.49	1344088.33	Картометрический метод	5.00	–
н38	357814.28	1344079.16	Картометрический метод	5.00	–
н39	357806.80	1344067.39	Картометрический метод	5.00	–
н40	357802.09	1344054.23	Картометрический метод	5.00	–
н41	357802.95	1344045.05	Картометрический метод	5.00	–
н42	357808.71	1344037.84	Картометрический метод	5.00	–
н43	357818.23	1344033.49	Картометрический метод	5.00	–
н44	357830.27	1344032.97	Картометрический метод	5.00	–
н45	357839.90	1344034.28	Картометрический метод	5.00	–
н46	357881.71	1344056.75	Картометрический метод	5.00	–
н47	357891.07	1344057.98	Картометрический метод	5.00	–
н48	357900.07	1344057.01	Картометрический метод	5.00	–
н49	357908.35	1344052.27	Картометрический метод	5.00	–
н50	357919.59	1344035.66	Картометрический метод	5.00	–
н51	357968.32	1344037.81	Картометрический метод	5.00	–
н52	357969.71	1344078.43	Картометрический метод	5.00	–
н53	358065.42	1344068.55	Картометрический метод	5.00	–
н54	358098.23	1344119.67	Картометрический метод	5.00	–
н55	358104.06	1344136.12	Картометрический метод	5.00	–
н56	358079.68	1344210.50	Картометрический метод	5.00	–
н57	358082.92	1344265.20	Картометрический метод	5.00	–
н58	358096.14	1344319.67	Картометрический метод	5.00	–
н59	358113.43	1344355.50	Картометрический метод	5.00	–



н60	358168.02	1344366.54	Картометрический метод	5.00	–
н61	358141.98	1344454.04	Картометрический метод	5.00	–
н62	358134.89	1344570.29	Картометрический метод	5.00	–
н1	358047.94	1344551.84	Картометрический метод	5.00	–

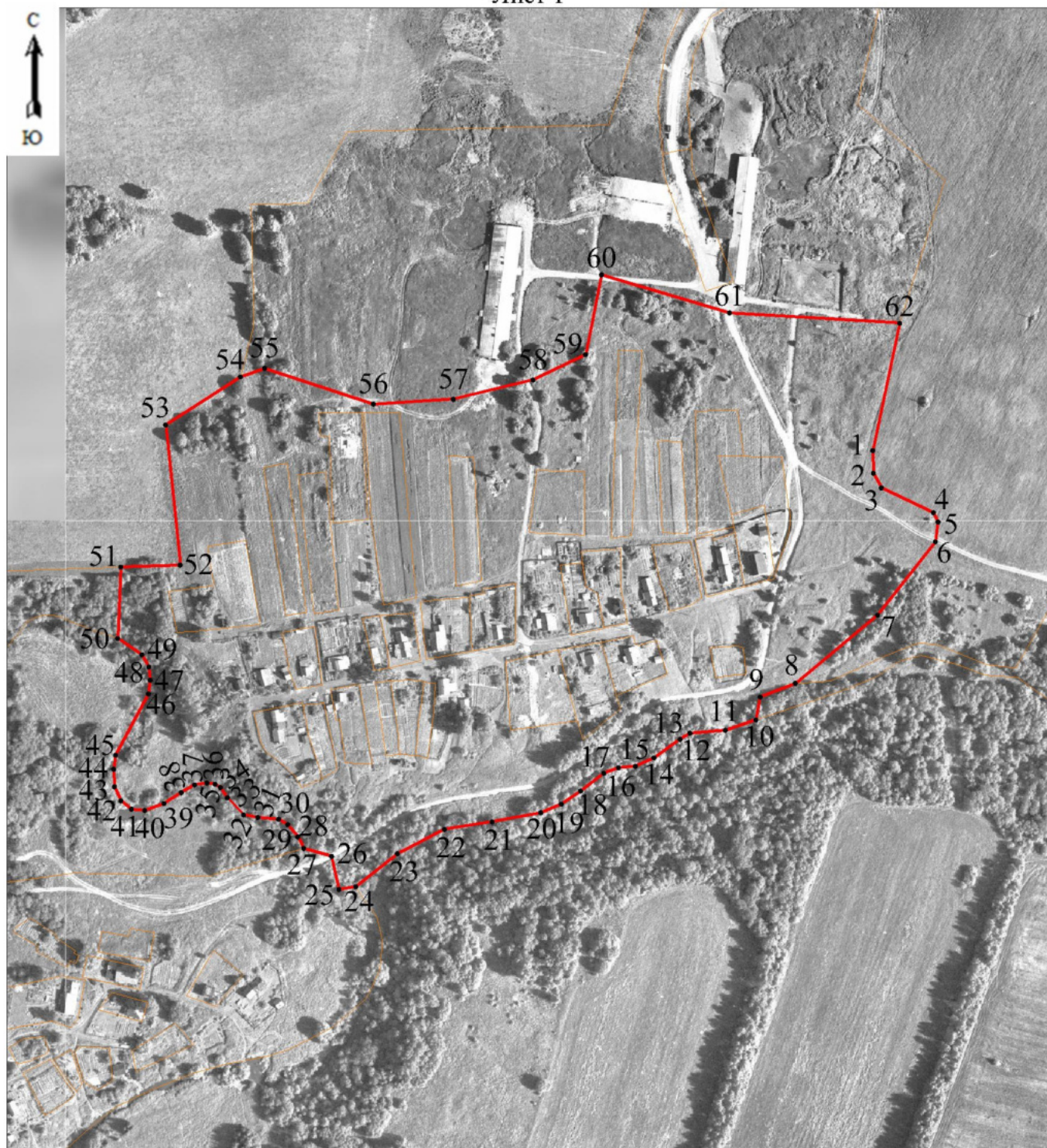
3. Сведения о характерных точках части (частей) границы объекта

Обозначение характерных точек части границы	Координаты, м		Метод определения координат характерной точки	Средняя квадратическая погрешность положения характерной точки ( $M_t$ ), м	Описание обозначения точки на местности (при наличии)
	X	Y			
1	2	3	4	5	6
–	–	–	–	–	–



Раздел 4  
План границ объекта

Лист 1



Масштаб 1:4000

Используемые условные знаки и обозначения:

- Характерная точка границы, сведения о которой позволяют однозначно определить ее положение на местности.
- Граница населенного пункта.

Подпись \_\_\_\_\_



\_\_\_\_\_ (Горулев Д. С.)

*Место для оттиска печати (при наличии) лица, составившего описание местоположения границ объекта*

**ОПИСАНИЕ МЕСТОПОЛОЖЕНИЯ ГРАНИЦ**  
Граница населенного пункта д. Харлово Туношенского сельского поселения  
Ярославского муниципального района Ярославской области  
(наименование объекта, местоположение границ которого описано (далее - объект))

**Раздел 1**

Сведения об объекте

Сведения об объекте		
№ п/п	Характеристики объекта	Описание характеристик
1	2	3
1	Местоположение объекта	д. Харлово Туношенского сельского поселения Ярославского муниципального района Ярославской области
2	Площадь объекта +/- величина погрешности определения площади (P+/- Дельта P)	156758 кв.м ± 4019 кв.м
3	Иные характеристики объекта	–

## Раздел 2

Сведения о местоположении границ объекта					
1. Система координат <u>МСК-76</u>					
2. Сведения о характерных точках границ объекта					
Обозначение характерных точек границ	Координаты, м		Метод определения координат характерной точки	Средняя квадратическая погрешность положения характерной точки ( $M_t$ ), м	Описание обозначения точки на местности (при наличии)
	X	Y			
1	2	3	4	5	6
н1	354087.30	1339066.45	Картометрический метод	5.00	–
н2	354089.65	1339063.31	Картометрический метод	5.00	–
н3	354091.73	1339060.42	Картометрический метод	5.00	–
н4	354093.05	1339058.16	Картометрический метод	5.00	–
н5	354093.27	1339056.36	Картометрический метод	5.00	–
н6	354091.68	1339053.72	Картометрический метод	5.00	–
н7	354087.01	1339048.92	Картометрический метод	5.00	–
н8	354086.34	1339045.86	Картометрический метод	5.00	–
н9	354086.44	1339042.41	Картометрический метод	5.00	–
н10	354087.01	1339040.34	Картометрический метод	5.00	–
н11	354089.40	1339040.30	Картометрический метод	5.00	–
н12	354091.79	1339042.91	Картометрический метод	5.00	–
н13	354095.49	1339041.88	Картометрический метод	5.00	–
н14	354099.78	1339041.43	Картометрический метод	5.00	–
н15	354105.45	1339041.31	Картометрический метод	5.00	–
н16	354113.19	1339041.48	Картометрический метод	5.00	–
н17	354119.04	1339042.22	Картометрический метод	5.00	–
н18	354125.43	1339043.64	Картометрический метод	5.00	–
н19	354131.16	1339048.84	Картометрический метод	5.00	–
н20	354135.65	1339051.17	Картометрический метод	5.00	–
н21	354139.40	1339052.37	Картометрический метод	5.00	–
н22	354142.75	1339052.65	Картометрический метод	5.00	–
н23	354146.09	1339052.37	Картометрический метод	5.00	–
н24	354149.44	1339051.14	Картометрический метод	5.00	–
н25	354154.32	1339049.60	Картометрический метод	5.00	–

н26	354158.85	1339047.46	Картометрический метод	5.00	–
н27	354163.02	1339044.63	Картометрический метод	5.00	–
н28	354169.66	1339039.61	Картометрический метод	5.00	–
н29	354174.75	1339035.10	Картометрический метод	5.00	–
н30	354178.53	1339031.77	Картометрический метод	5.00	–
н31	354182.75	1339027.98	Картометрический метод	5.00	–
н32	354158.90	1338993.68	Картометрический метод	5.00	–
н33	354155.69	1338973.49	Картометрический метод	5.00	–
н34	354158.90	1338956.05	Картометрический метод	5.00	–
н35	354148.81	1338926.69	Картометрический метод	5.00	–
н36	354148.75	1338884.09	Картометрический метод	5.00	–
н37	354154.88	1338865.70	Картометрический метод	5.00	–
н38	354149.57	1338829.33	Картометрический метод	5.00	–
н39	354162.64	1338788.46	Картометрический метод	5.00	–
н40	354161.41	1338742.28	Картометрический метод	5.00	–
н41	354173.26	1338709.59	Картометрический метод	5.00	–
н42	354197.35	1338678.13	Картометрический метод	5.00	–
н43	354145.31	1338621.41	Картометрический метод	5.00	–
н44	354018.61	1338559.98	Картометрический метод	5.00	–
н45	354001.63	1338561.29	Картометрический метод	5.00	–
н46	353967.67	1338600.50	Картометрический метод	5.00	–
н47	353931.75	1338629.25	Картометрический метод	5.00	–
н48	353893.87	1338639.06	Картометрический метод	5.00	–
н49	353808.18	1338641.38	Картометрический метод	5.00	–
н50	353750.23	1338650.58	Картометрический метод	5.00	–
н51	353783.34	1338891.76	Картометрический метод	5.00	–
н52	353797.84	1338912.81	Картометрический метод	5.00	–
н53	353893.69	1338940.11	Картометрический метод	5.00	–
н54	353944.94	1338945.44	Картометрический метод	5.00	–
н55	353939.97	1339127.12	Картометрический метод	5.00	–
н56	353951.04	1339131.23	Картометрический метод	5.00	–
н57	353964.25	1339129.09	Картометрический метод	5.00	–
н58	353971.57	1339126.85	Картометрический метод	5.00	–
н59	353979.69	1339121.05	Картометрический метод	5.00	–

н60	353986.86	1339115.30	Картометрический метод	5.00	–
н61	353989.86	1339112.03	Картометрический метод	5.00	–
н62	353994.82	1339106.60	Картометрический метод	5.00	–
н63	354001.31	1339096.92	Картометрический метод	5.00	–
н64	354012.20	1339084.81	Картометрический метод	5.00	–
н65	354018.65	1339082.71	Картометрический метод	5.00	–
н66	354018.45	1339080.32	Картометрический метод	5.00	–
н67	354017.94	1339077.58	Картометрический метод	5.00	–
н68	354017.76	1339072.41	Картометрический метод	5.00	–
н69	354018.10	1339068.63	Картометрический метод	5.00	–
н70	354020.21	1339066.27	Картометрический метод	5.00	–
н71	354022.69	1339065.87	Картометрический метод	5.00	–
н72	354030.69	1339066.66	Картометрический метод	5.00	–
н73	354038.42	1339066.40	Картометрический метод	5.00	–
н74	354044.01	1339067.03	Картометрический метод	5.00	–
н75	354047.73	1339068.25	Картометрический метод	5.00	–
н76	354049.80	1339068.21	Картометрический метод	5.00	–
н77	354051.55	1339065.76	Картометрический метод	5.00	–
н78	354052.42	1339062.57	Картометрический метод	5.00	–
н79	354051.58	1339059.49	Картометрический метод	5.00	–
н80	354049.81	1339055.96	Картометрический метод	5.00	–
н81	354050.34	1339053.33	Картометрический метод	5.00	–
н82	354052.53	1339051.48	Картометрический метод	5.00	–
н83	354056.67	1339052.35	Картометрический метод	5.00	–
н84	354060.60	1339055.09	Картометрический метод	5.00	–
н85	354063.33	1339058.12	Картометрический метод	5.00	–
н86	354063.58	1339061.80	Картометрический метод	5.00	–
н87	354067.00	1339061.76	Картометрический метод	5.00	–
н88	354072.38	1339063.68	Картометрический метод	5.00	–
н89	354076.63	1339065.13	Картометрический метод	5.00	–
н90	354080.34	1339066.35	Картометрический метод	5.00	–
н91	354084.66	1339067.37	Картометрический метод	5.00	–
н1	354087.30	1339066.45	Картометрический метод	5.00	–

3. Сведения о характерных точках части (частей) границы объекта



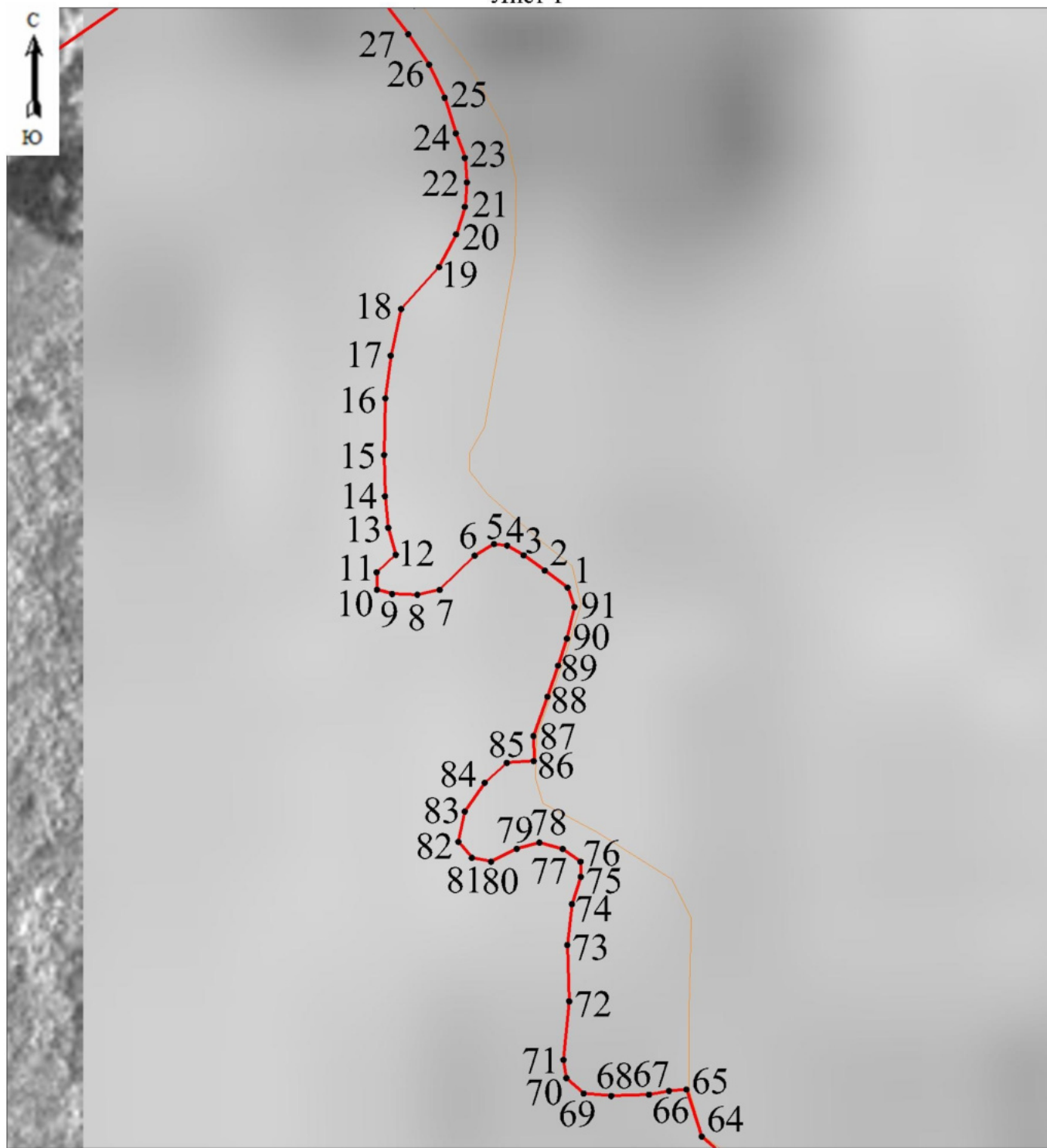
Обозначение характерных точек части границы	Координаты, м		Метод определения координат характерной точки	Средняя квадратическая погрешность положения характерной точки (M <sub>i</sub> ), м	Описание обозначения точки на местности (при наличии)
	X	Y			
1	2	3	4	5	6
–	–	–	–	–	–



Раздел 4

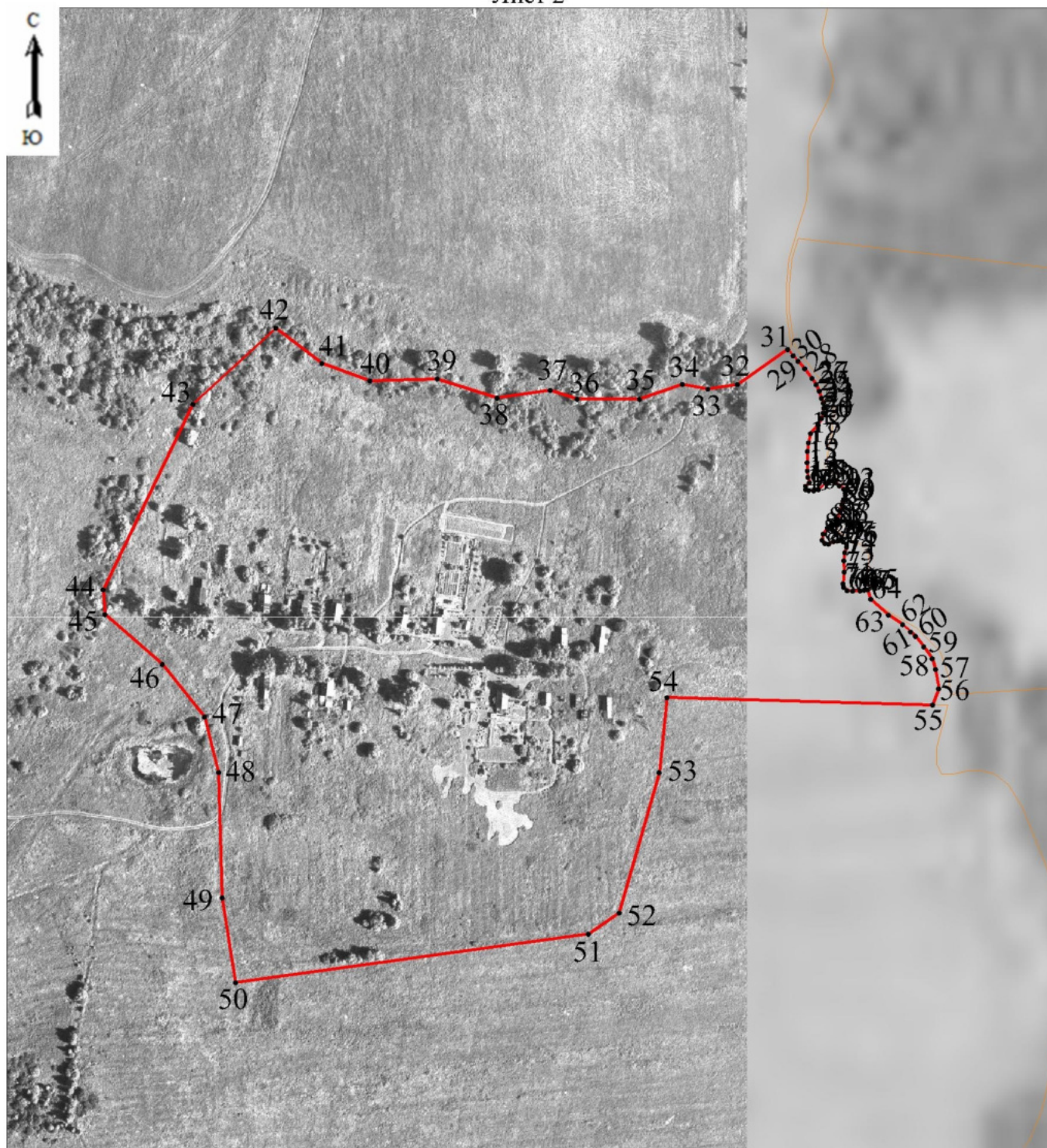
План границ объекта

Лист 1



Масштаб 1:800

Раздел 4  
План границ объекта  
Лист 2



Масштаб 1:4000

Используемые условные знаки и обозначения:

- Характерная точка границы, сведения о которой позволяют однозначно определить ее положение на местности.
- Граница населенного пункта.

Подпись \_\_\_\_\_



\_\_\_\_\_ (Горулев Д. С.)

*Место для оттиска печати (при наличии) лица, составившего описание местоположения границ объекта*

**ОПИСАНИЕ МЕСТОПОЛОЖЕНИЯ ГРАНИЦ**  
Граница населенного пункта д. Чернеево Туношенского сельского поселения  
Ярославского муниципального района Ярославской области  
(наименование объекта, местоположение границ которого описано (далее - объект))

**Раздел 1**

Сведения об объекте

Сведения об объекте		
№ п/п	Характеристики объекта	Описание характеристик
1	2	3
1	Местоположение объекта	д. Чернеево Туношенского сельского поселения Ярославского муниципального района Ярославской области
2	Площадь объекта +/- величина погрешности определения площади (P+/- Дельта P)	315645 кв.м ± 5639 кв.м
3	Иные характеристики объекта	–

## Раздел 2

Сведения о местоположении границ объекта					
1. Система координат <u>МСК-76</u>					
2. Сведения о характерных точках границ объекта					
Обозначение характерных точек границ	Координаты, м		Метод определения координат характерной точки	Средняя квадратическая погрешность положения характерной точки (M <sub>t</sub> ), м	Описание обозначения точки на местности (при наличии)
	X	Y			
1	2	3	4	5	6
н1	363356.10	1334027.33	Картометрический метод	5.00	–
н2	363371.94	1334022.72	Картометрический метод	5.00	–
н3	363442.78	1334012.43	Картометрический метод	5.00	–
н4	363534.63	1334001.01	Картометрический метод	5.00	–
н5	363581.13	1333994.76	Картометрический метод	5.00	–
н6	363594.87	1333986.51	Картометрический метод	5.00	–
н7	363629.25	1333980.64	Картометрический метод	5.00	–
н8	363703.89	1333961.77	Картометрический метод	5.00	–
н9	363716.50	1333956.87	Картометрический метод	5.00	–
н10	363748.55	1333944.52	Картометрический метод	5.00	–
н11	363768.74	1333940.83	Картометрический метод	5.00	–
н12	363772.43	1333951.93	Картометрический метод	5.00	–
н13	363783.06	1333968.31	Картометрический метод	5.00	–
н14	363797.50	1334012.10	Картометрический метод	5.00	–
н15	363818.75	1334073.19	Картометрический метод	5.00	–
н16	363824.25	1334075.61	Картометрический метод	5.00	–
н17	363828.44	1334077.33	Картометрический метод	5.00	–
н18	363814.35	1334117.93	Картометрический метод	5.00	–
н19	363793.55	1334178.37	Картометрический метод	5.00	–
н20	363789.95	1334188.82	Картометрический метод	5.00	–
н21	363758.54	1334277.49	Картометрический метод	5.00	–
н22	363752.19	1334298.92	Картометрический метод	5.00	–
н23	363739.09	1334339.85	Картометрический метод	5.00	–
н24	363727.86	1334389.98	Картометрический метод	5.00	–
н25	363722.74	1334409.56	Картометрический метод	5.00	–

н26	363719.75	1334431.61	Картометрический метод	5.00	–
н27	363718.72	1334437.57	Картометрический метод	5.00	–
н28	363704.14	1334507.28	Картометрический метод	5.00	–
н29	363686.22	1334588.21	Картометрический метод	5.00	–
н30	363685.22	1334594.71	Картометрический метод	5.00	–
н31	363659.19	1334692.78	Картометрический метод	5.00	–
н32	363656.46	1334691.68	Картометрический метод	5.00	–
н33	363651.61	1334690.00	Картометрический метод	5.00	–
н34	363651.90	1334689.37	Картометрический метод	5.00	–
н35	363644.17	1334685.84	Картометрический метод	5.00	–
н36	363643.96	1334686.30	Картометрический метод	5.00	–
н37	363643.18	1334686.34	Картометрический метод	5.00	–
н38	363640.17	1334685.45	Картометрический метод	5.00	–
н39	363627.17	1334682.96	Картометрический метод	5.00	–
н40	363611.38	1334678.65	Картометрический метод	5.00	–
н41	363607.86	1334677.10	Картометрический метод	5.00	–
н42	363605.85	1334675.47	Картометрический метод	5.00	–
н43	363603.67	1334672.75	Картометрический метод	5.00	–
н44	363601.46	1334667.62	Картометрический метод	5.00	–
н45	363591.78	1334664.61	Картометрический метод	5.00	–
н46	363590.47	1334666.25	Картометрический метод	5.00	–
н47	363585.61	1334669.61	Картометрический метод	5.00	–
н48	363579.98	1334670.65	Картометрический метод	5.00	–
н49	363577.49	1334670.34	Картометрический метод	5.00	–
н50	363475.08	1334642.50	Картометрический метод	5.00	–
н51	363454.38	1334636.75	Картометрический метод	5.00	–
н52	363441.78	1334633.60	Картометрический метод	5.00	–
н53	363436.73	1334631.55	Картометрический метод	5.00	–
н54	363432.56	1334628.14	Картометрический метод	5.00	–
н55	363430.66	1334624.49	Картометрический метод	5.00	–
н56	363429.88	1334617.01	Картометрический метод	5.00	–
н57	363428.24	1334612.52	Картометрический метод	5.00	–
н58	363426.96	1334608.43	Картометрический метод	5.00	–
н59	363426.97	1334605.14	Картометрический метод	5.00	–



н60	363428.15	1334599.00	Картометрический метод	5.00	–
н61	363418.22	1334595.99	Картометрический метод	5.00	–
н62	363414.82	1334598.77	Картометрический метод	5.00	–
н63	363411.04	1334601.02	Картометрический метод	5.00	–
н64	363407.57	1334601.18	Картометрический метод	5.00	–
н65	363402.75	1334602.40	Картометрический метод	5.00	–
н66	363400.03	1334603.71	Картометрический метод	5.00	–
н67	363397.46	1334605.42	Картометрический метод	5.00	–
н68	363395.10	1334607.63	Картометрический метод	5.00	–
н69	363393.04	1334610.21	Картометрический метод	5.00	–
н70	363391.68	1334612.63	Картометрический метод	5.00	–
н71	363390.26	1334612.40	Картометрический метод	5.00	–
н72	363374.21	1334609.82	Картометрический метод	5.00	–
н73	363318.87	1334590.40	Картометрический метод	5.00	–
н74	363300.57	1334584.32	Картометрический метод	5.00	–
н75	363290.91	1334581.07	Картометрический метод	5.00	–
н76	363282.17	1334577.96	Картометрический метод	5.00	–
н77	363275.69	1334575.43	Картометрический метод	5.00	–
н78	363269.42	1334573.01	Картометрический метод	5.00	–
н79	363297.87	1334518.63	Картометрический метод	5.00	–
н80	363315.68	1334490.62	Картометрический метод	5.00	–
н81	363320.19	1334482.26	Картометрический метод	5.00	–
н82	363318.98	1334474.58	Картометрический метод	5.00	–
н83	363317.53	1334468.20	Картометрический метод	5.00	–
н84	363316.76	1334459.95	Картометрический метод	5.00	–
н85	363317.63	1334453.70	Картометрический метод	5.00	–
н86	363321.83	1334443.26	Картометрический метод	5.00	–
н87	363328.86	1334393.64	Картометрический метод	5.00	–
н88	363297.31	1334381.23	Картометрический метод	5.00	–
н89	363266.38	1334369.11	Картометрический метод	5.00	–
н90	363244.16	1334359.77	Картометрический метод	5.00	–
н91	363220.19	1334340.21	Картометрический метод	5.00	–
н92	363162.38	1334252.62	Картометрический метод	5.00	–
н93	363237.83	1334133.29	Картометрический метод	5.00	–

н94	363265.45	1334091.71	Картометрический метод	5.00	–
н95	363296.00	1334047.76	Картометрический метод	5.00	–
н96	363328.21	1334034.79	Картометрический метод	5.00	–
н1	363356.10	1334027.33	Картометрический метод	5.00	–

3. Сведения о характерных точках части (частей) границы объекта

Обозначение характерных точек части границы	Координаты, м		Метод определения координат характерной точки	Средняя квадратическая погрешность положения характерной точки (M <sub>t</sub> ), м	Описание обозначения точки на местности (при наличии)
	X	Y			
1	2	3	4	5	6
–	–	–	–	–	–



Раздел 4  
План границ объекта

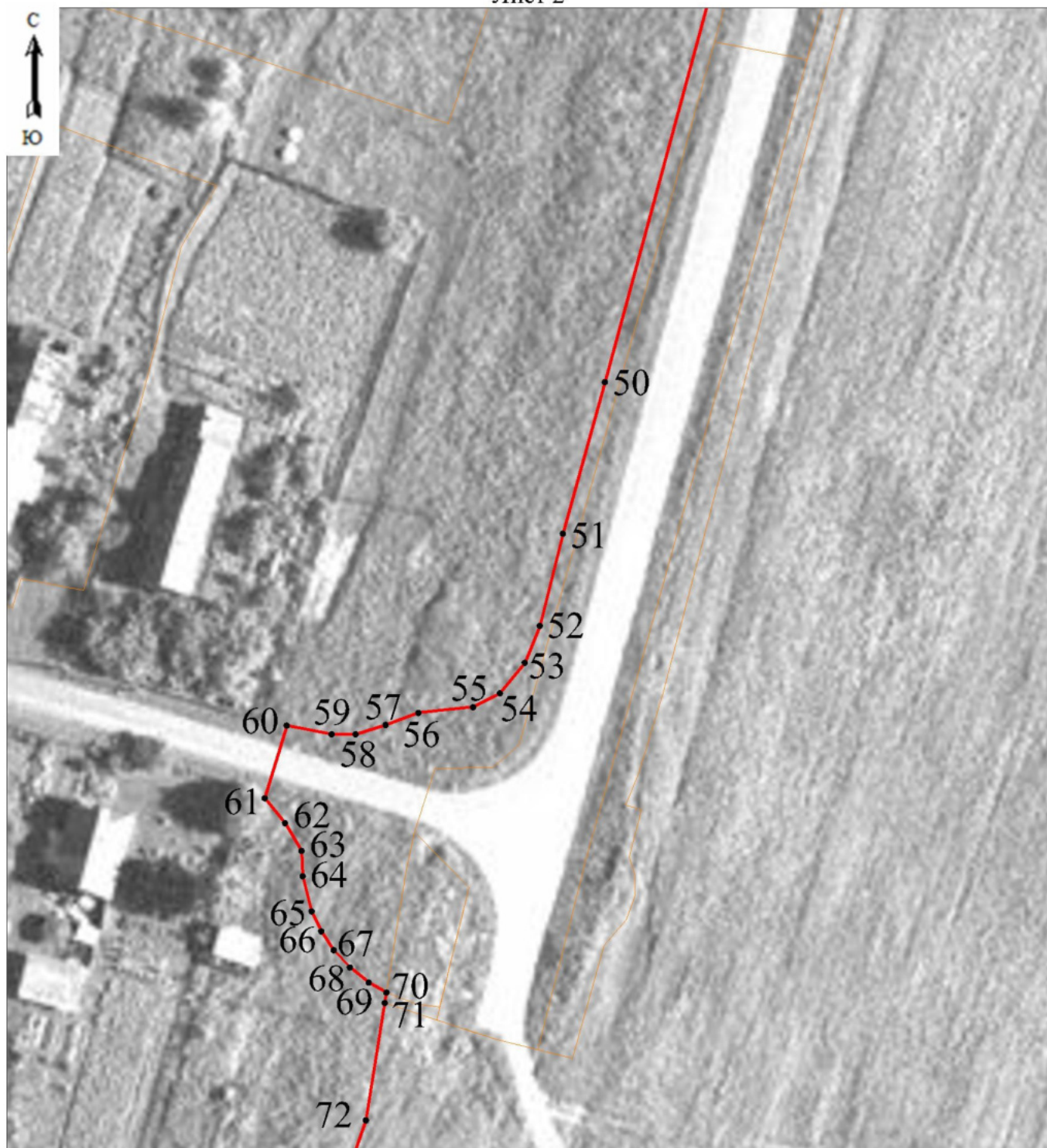
Лист 1



Масштаб 1:4000

Раздел 4  
План границ объекта

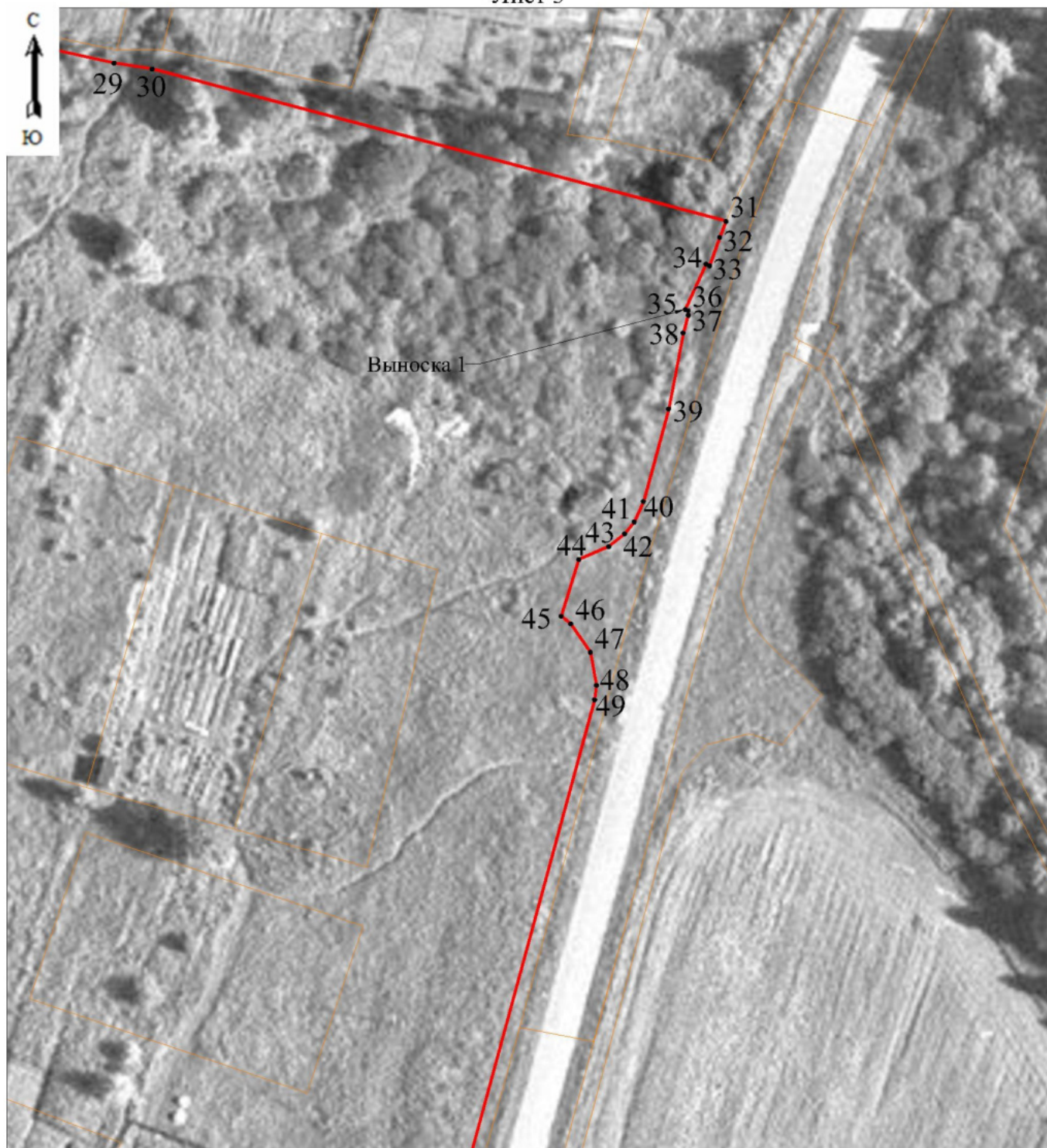
Лист 2



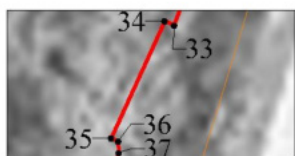
Масштаб 1:800

Раздел 4  
План границ объекта

Лист 3



Масштаб 1:1000



Выноска 1  
Масштаб 1:500

Используемые условные знаки и обозначения:

- Характерная точка границы, сведения о которой позволяют однозначно определить ее положение на местности.
- Граница населенного пункта.

Подпись \_\_\_\_\_



\_\_\_\_\_ (Горулев Д. С.)

*Место для оттиска печати (при наличии) лица, составившего описание местоположения границ объекта*

**ОПИСАНИЕ МЕСТОПОЛОЖЕНИЯ ГРАНИЦ**  
Граница населенного пункта д. Щипцово Туношенского сельского поселения  
Ярославского муниципального района Ярославской области  
(наименование объекта, местоположение границ которого описано (далее - объект))

**Раздел 1**

Сведения об объекте

Сведения об объекте		
№ п/п	Характеристики объекта	Описание характеристик
1	2	3
1	Местоположение объекта	д. Щипцово Туношенского сельского поселения Ярославского муниципального района Ярославской области
2	Площадь объекта +/- величина погрешности определения площади (P+/- Дельта P)	131888 кв.м ± 3687 кв.м
3	Иные характеристики объекта	–



## Раздел 2

Сведения о местоположении границ объекта					
1. Система координат <u>МСК-76</u>					
2. Сведения о характерных точках границ объекта					
Обозначение характерных точек границ	Координаты, м		Метод определения координат характерной точки	Средняя квадратическая погрешность положения характерной точки (M <sub>t</sub> ), м	Описание обозначения точки на местности (при наличии)
	X	Y			
1	2	3	4	5	6
н1	361802.81	1342581.15	Картометрический метод	5.00	–
н2	361792.28	1342597.70	Картометрический метод	5.00	–
н3	361791.23	1342597.84	Картометрический метод	5.00	–
н4	361784.81	1342599.39	Картометрический метод	5.00	–
н5	361776.31	1342603.50	Картометрический метод	5.00	–
н6	361767.38	1342613.02	Картометрический метод	5.00	–
н7	361761.07	1342617.85	Картометрический метод	5.00	–
н8	361753.85	1342621.00	Картометрический метод	5.00	–
н9	361744.82	1342622.55	Картометрический метод	5.00	–
н10	361733.25	1342621.51	Картометрический метод	5.00	–
н11	361729.59	1342619.61	Картометрический метод	5.00	–
н12	361724.28	1342614.76	Картометрический метод	5.00	–
н13	361722.24	1342606.57	Картометрический метод	5.00	–
н14	361712.84	1342576.40	Картометрический метод	5.00	–
н15	361711.15	1342567.35	Картометрический метод	5.00	–
н16	361711.89	1342558.84	Картометрический метод	5.00	–
н17	361711.02	1342549.75	Картометрический метод	5.00	–
н18	361708.38	1342543.74	Картометрический метод	5.00	–
н19	361708.53	1342540.51	Картометрический метод	5.00	–
н20	361707.42	1342536.04	Картометрический метод	5.00	–
н21	361706.05	1342532.46	Картометрический метод	5.00	–
н22	361704.42	1342529.46	Картометрический метод	5.00	–
н23	361702.37	1342524.59	Картометрический метод	5.00	–
н24	361701.57	1342520.53	Картометрический метод	5.00	–
н25	361699.06	1342507.11	Картометрический метод	5.00	–

н26	361694.39	1342496.57	Картометрический метод	5.00	–
н27	361688.39	1342479.42	Картометрический метод	5.00	–
н28	361686.41	1342476.93	Картометрический метод	5.00	–
н29	361684.43	1342475.68	Картометрический метод	5.00	–
н30	361682.01	1342474.36	Картометрический метод	5.00	–
н31	361679.74	1342473.42	Картометрический метод	5.00	–
н32	361677.34	1342473.04	Картометрический метод	5.00	–
н33	361672.49	1342473.53	Картометрический метод	5.00	–
н34	361663.94	1342479.51	Картометрический метод	5.00	–
н35	361656.47	1342489.32	Картометрический метод	5.00	–
н36	361644.31	1342504.40	Картометрический метод	5.00	–
н37	361639.61	1342508.80	Картометрический метод	5.00	–
н38	361631.42	1342512.90	Картометрический метод	5.00	–
н39	361617.35	1342517.15	Картометрический метод	5.00	–
н40	361611.47	1342517.43	Картометрический метод	5.00	–
н41	361609.43	1342515.97	Картометрический метод	5.00	–
н42	361608.40	1342513.64	Картометрический метод	5.00	–
н43	361602.11	1342508.80	Картометрический метод	5.00	–
н44	361595.27	1342501.22	Картометрический метод	5.00	–
н45	361596.05	1342490.87	Картометрический метод	5.00	–
н46	361603.02	1342477.17	Картометрический метод	5.00	–
н47	361605.18	1342477.14	Картометрический метод	5.00	–
н48	361607.97	1342475.69	Картометрический метод	5.00	–
н49	361611.64	1342471.16	Картометрический метод	5.00	–
н50	361613.10	1342467.65	Картометрический метод	5.00	–
н51	361614.12	1342464.57	Картометрический метод	5.00	–
н52	361613.97	1342460.02	Картометрический метод	5.00	–
н53	361611.78	1342456.06	Картометрический метод	5.00	–
н54	361610.16	1342454.90	Картометрический метод	5.00	–
н55	361607.37	1342453.89	Картометрический метод	5.00	–
н56	361599.47	1342454.02	Картометрический метод	5.00	–
н57	361595.67	1342454.47	Картометрический метод	5.00	–
н58	361592.01	1342454.99	Картометрический метод	5.00	–
н59	361583.13	1342453.38	Картометрический метод	5.00	–

н60	361582.35	1342448.73	Картометрический метод	5.00	–
н61	361583.13	1342443.56	Картометрический метод	5.00	–
н62	361589.59	1342432.18	Картометрический метод	5.00	–
н63	361593.98	1342422.10	Картометрический метод	5.00	–
н64	361593.72	1342416.41	Картометрический метод	5.00	–
н65	361587.26	1342407.88	Картометрический метод	5.00	–
н66	361578.52	1342397.34	Картометрический метод	5.00	–
н67	361577.45	1342381.78	Картометрический метод	5.00	–
н68	361576.27	1342375.77	Картометрический метод	5.00	–
н69	361574.23	1342371.98	Картометрический метод	5.00	–
н70	361564.00	1342364.19	Картометрический метод	5.00	–
н71	361555.64	1342360.04	Картометрический метод	5.00	–
н72	361549.32	1342353.39	Картометрический метод	5.00	–
н73	361544.94	1342342.69	Картометрический метод	5.00	–
н74	361542.57	1342339.89	Картометрический метод	5.00	–
н75	361533.51	1342333.74	Картометрический метод	5.00	–
н76	361524.51	1342332.87	Картометрический метод	5.00	–
н77	361520.82	1342334.19	Картометрический метод	5.00	–
н78	361512.50	1342343.68	Картометрический метод	5.00	–
н79	361510.38	1342345.22	Картометрический метод	5.00	–
н80	361493.93	1342344.58	Картометрический метод	5.00	–
н81	361489.30	1342343.11	Картометрический метод	5.00	–
н82	361473.51	1342329.01	Картометрический метод	5.00	–
н83	361450.91	1342324.20	Картометрический метод	5.00	–
н84	361446.66	1342324.70	Картометрический метод	5.00	–
н85	361440.15	1342327.90	Картометрический метод	5.00	–
н86	361437.45	1342329.49	Картометрический метод	5.00	–
н87	361434.88	1342331.55	Картометрический метод	5.00	–
н88	361427.45	1342345.34	Картометрический метод	5.00	–
н89	361411.11	1342366.80	Картометрический метод	5.00	–
н90	361392.76	1342382.68	Картометрический метод	5.00	–
н91	361385.20	1342390.48	Картометрический метод	5.00	–
н92	361369.34	1342393.04	Картометрический метод	5.00	–
н93	361353.58	1342389.39	Картометрический метод	5.00	–

н94	361348.61	1342388.97	Картометрический метод	5.00	–
н95	361345.08	1342388.97	Картометрический метод	5.00	–
н96	361342.15	1342390.29	Картометрический метод	5.00	–
н97	361332.96	1342401.79	Картометрический метод	5.00	–
н98	361315.87	1342402.60	Картометрический метод	5.00	–
н99	361299.82	1342397.44	Картометрический метод	5.00	–
н100	361293.52	1342396.29	Картометрический метод	5.00	–
н101	361284.94	1342391.30	Картометрический метод	5.00	–
н102	361284.10	1342384.42	Картометрический метод	5.00	–
н103	361291.98	1342364.03	Картометрический метод	5.00	–
н104	361297.41	1342356.41	Картометрический метод	5.00	–
н105	361308.55	1342348.26	Картометрический метод	5.00	–
н106	361316.44	1342340.64	Картометрический метод	5.00	–
н107	361318.61	1342329.76	Картометрический метод	5.00	–
н108	361317.52	1342321.33	Картометрический метод	5.00	–
н109	361314.26	1342315.62	Картометрический метод	5.00	–
н110	361305.84	1342310.73	Картометрический метод	5.00	–
н111	361301.22	1342305.29	Картометрический метод	5.00	–
н112	361300.67	1342298.22	Картометрический метод	5.00	–
н113	361302.17	1342287.83	Картометрический метод	5.00	–
н114	361304.68	1342272.42	Картометрический метод	5.00	–
н115	361307.56	1342264.72	Картометрический метод	5.00	–
н116	361318.14	1342255.67	Картометрический метод	5.00	–
н117	361328.53	1342245.86	Картометрический метод	5.00	–
н118	361333.34	1342237.38	Картометрический метод	5.00	–
н119	361335.27	1342227.18	Картометрический метод	5.00	–
н120	361333.73	1342217.75	Картометрический метод	5.00	–
н121	361330.46	1342211.78	Картометрический метод	5.00	–
н122	361329.86	1342208.15	Картометрический метод	5.00	–
н123	361333.14	1342202.43	Картометрический метод	5.00	–
н124	361341.42	1342182.11	Картометрический метод	5.00	–
н125	361391.34	1342165.35	Картометрический метод	5.00	–
н126	361422.54	1342154.20	Картометрический метод	5.00	–
н127	361436.75	1342149.70	Картометрический метод	5.00	–

н128	361455.84	1342146.58	Картометрический метод	5.00	–
н129	361474.33	1342149.93	Картометрический метод	5.00	–
н130	361490.28	1342154.03	Картометрический метод	5.00	–
н131	361505.65	1342162.09	Картометрический метод	5.00	–
н132	361530.42	1342178.42	Картометрический метод	5.00	–
н133	361548.57	1342187.08	Картометрический метод	5.00	–
н134	361582.68	1342199.97	Картометрический метод	5.00	–
н135	361610.88	1342209.30	Картометрический метод	5.00	–
н136	361640.20	1342220.03	Картометрический метод	5.00	–
н137	361649.23	1342224.50	Картометрический метод	5.00	–
н138	361665.07	1342235.33	Картометрический метод	5.00	–
н139	361685.93	1342250.49	Картометрический метод	5.00	–
н140	361694.94	1342254.77	Картометрический метод	5.00	–
н141	361710.83	1342258.64	Картометрический метод	5.00	–
н142	361742.62	1342265.95	Картометрический метод	5.00	–
н143	361762.97	1342271.29	Картометрический метод	5.00	–
н144	361809.45	1342280.53	Картометрический метод	5.00	–
н145	361846.09	1342290.27	Картометрический метод	5.00	–
н146	361863.33	1342296.43	Картометрический метод	5.00	–
н147	361877.21	1342305.48	Картометрический метод	5.00	–
н148	361884.77	1342317.93	Картометрический метод	5.00	–
н149	361890.67	1342336.62	Картометрический метод	5.00	–
н150	361891.58	1342359.51	Картометрический метод	5.00	–
н151	361886.65	1342379.29	Картометрический метод	5.00	–
н152	361880.14	1342394.36	Картометрический метод	5.00	–
н153	361866.28	1342423.32	Картометрический метод	5.00	–
н154	361859.21	1342443.01	Картометрический метод	5.00	–
н155	361860.25	1342452.97	Картометрический метод	5.00	–
н156	361833.57	1342494.91	Картометрический метод	5.00	–
н157	361800.01	1342542.59	Картометрический метод	5.00	–
н158	361817.51	1342559.57	Картометрический метод	5.00	–
н159	361812.12	1342566.51	Картометрический метод	5.00	–
н1	361802.81	1342581.15	Картометрический метод	5.00	–

3. Сведения о характерных точках части (частей) границы объекта

Обозначение характерных точек части границы	Координаты, м		Метод определения координат характерной точки	Средняя квадратическая погрешность положения характерной точки (M <sub>i</sub> ), м	Описание обозначения точки на местности (при наличии)
	X	Y			
1	2	3	4	5	6
–	–	–	–	–	–

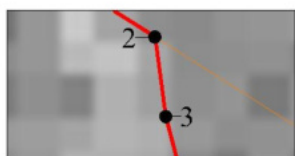


Раздел 4  
План границ объекта

Лист 1



Масштаб 1:1250

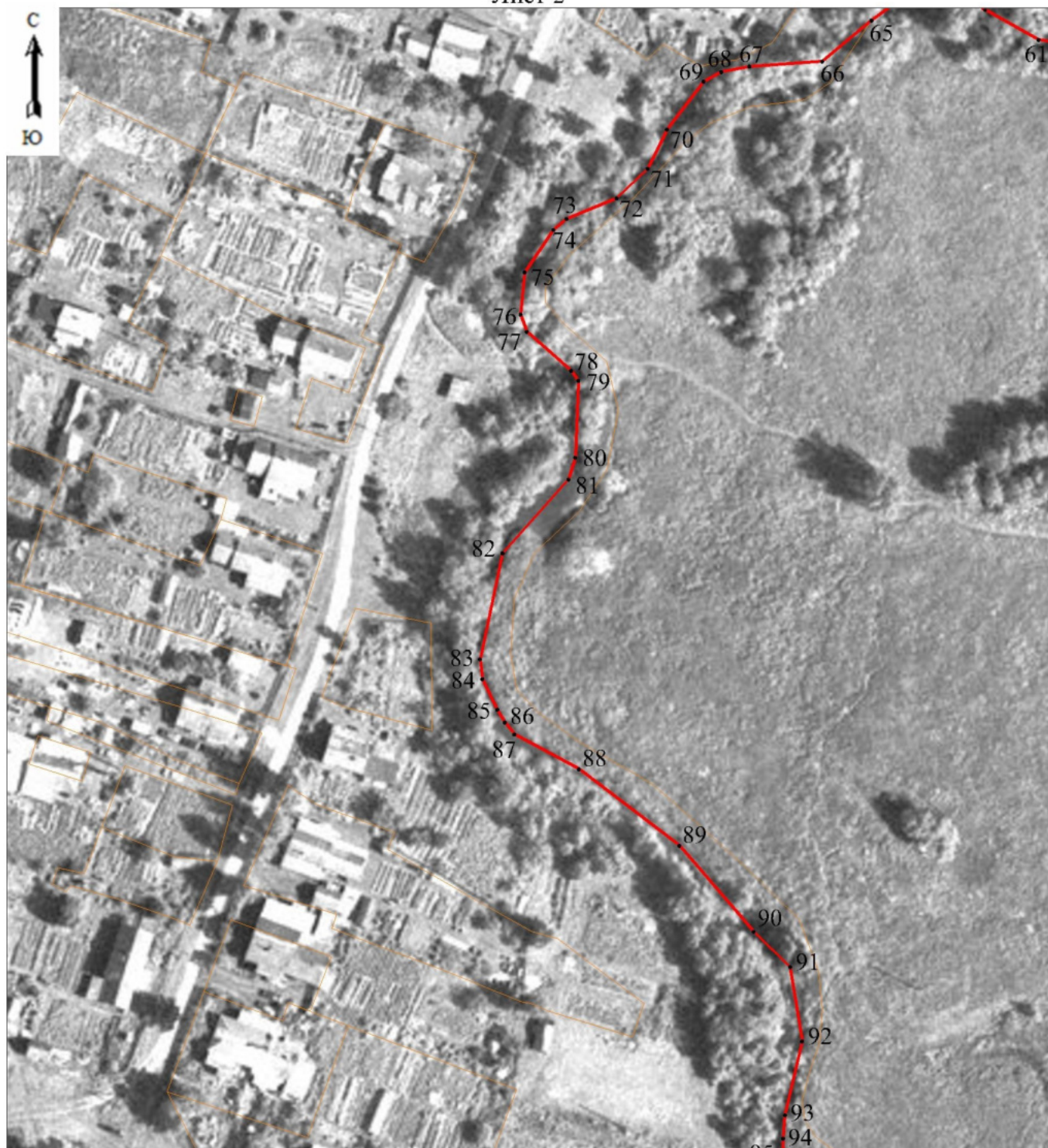


Выноска 1  
Масштаб 1:100



Раздел 4  
План границ объекта

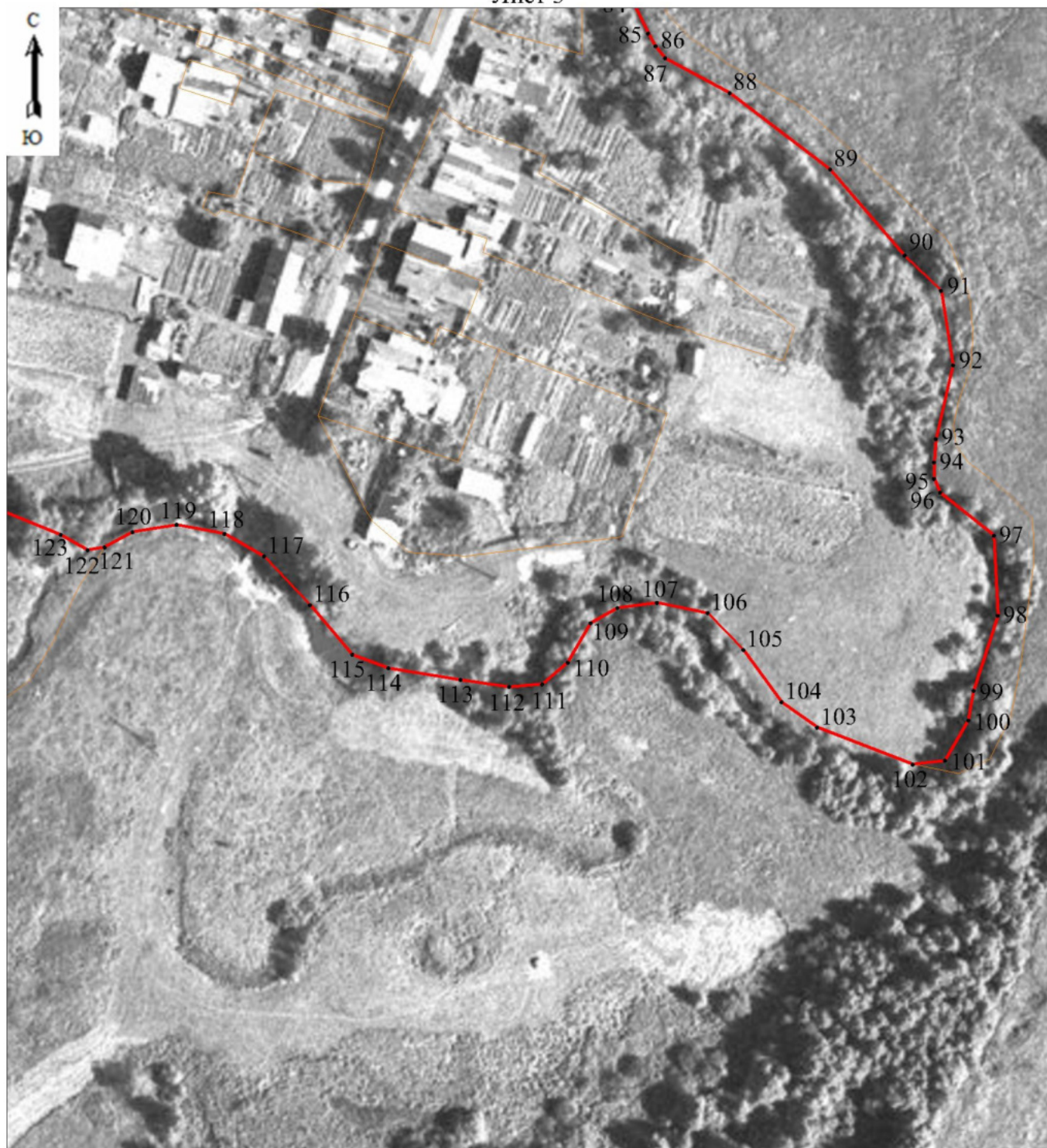
Лист 2



Масштаб 1:1250

Раздел 4  
План границ объекта

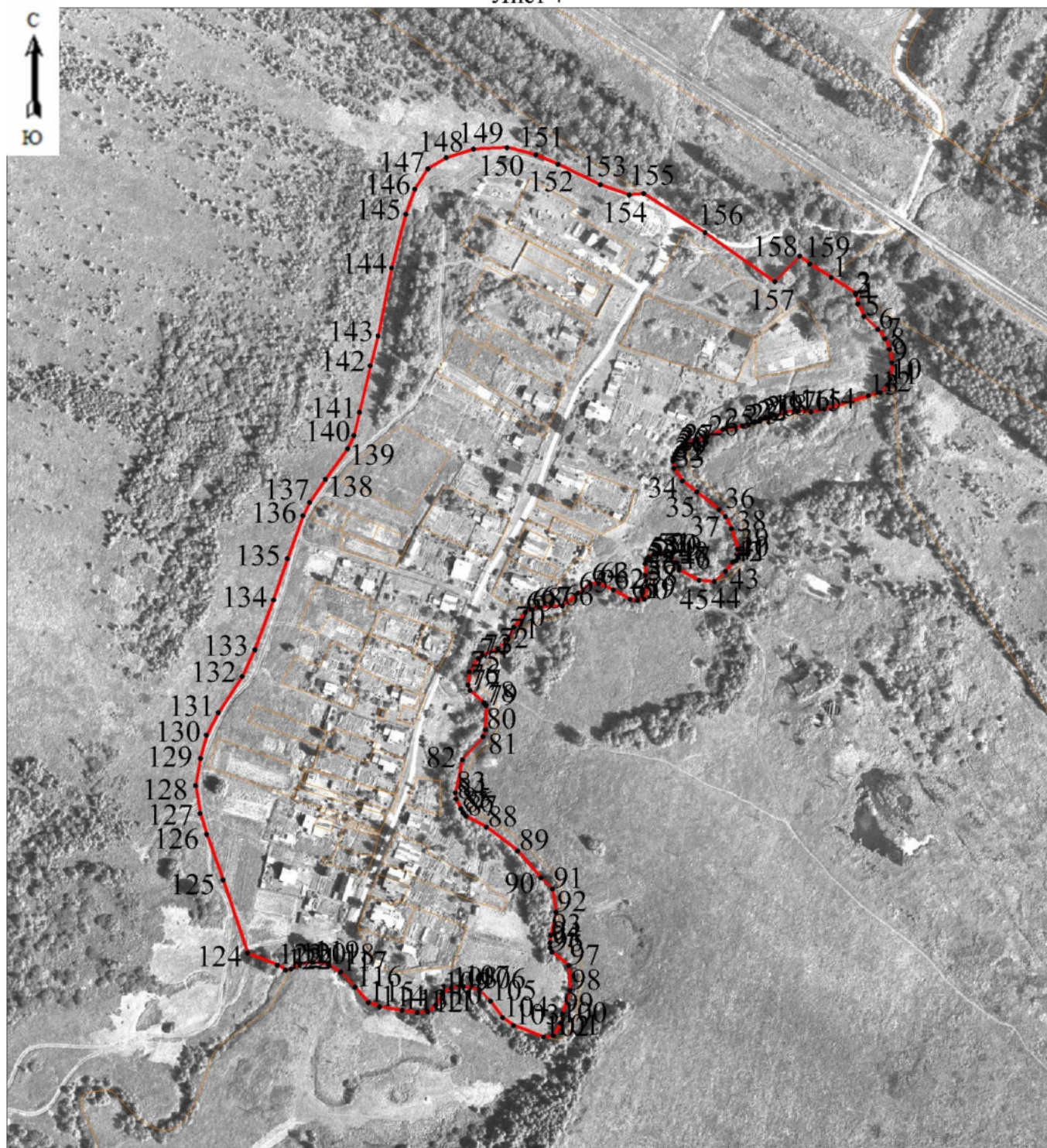
Лист 3



Масштаб 1:1250

Раздел 4  
План границ объекта

Лист 4



Масштаб 1:4000

Используемые условные знаки и обозначения:

- Характерная точка границы, сведения о которой позволяют однозначно определить ее положение на местности.
- Граница населенного пункта.

Подпись \_\_\_\_\_



\_\_\_\_\_ (Горулев Д. С.)

*Место для оттиска печати (при наличии) лица, составившего описание местоположения границ объекта*

**ОПИСАНИЕ МЕСТОПОЛОЖЕНИЯ ГРАНИЦ**  
Граница населенного пункта д. Юрьевское Туношенского сельского поселения  
Ярославского муниципального района Ярославской области  
(наименование объекта, местоположение границ которого описано (далее - объект))

**Раздел 1**

Сведения об объекте

Сведения об объекте		
№ п/п	Характеристики объекта	Описание характеристик
1	2	3
1	Местоположение объекта	д. Юрьевское Туношенского сельского поселения Ярославского муниципального района Ярославской области
2	Площадь объекта +/- величина погрешности определения площади (P+/- Дельта P)	269950 кв.м ± 5415 кв.м
3	Иные характеристики объекта	–

## Раздел 2

Сведения о местоположении границ объекта					
1. Система координат <u>МСК-76</u>					
2. Сведения о характерных точках границ объекта					
Обозначение характерных точек границ	Координаты, м		Метод определения координат характерной точки	Средняя квадратическая погрешность положения характерной точки (M <sub>t</sub> ), м	Описание обозначения точки на местности (при наличии)
	X	Y			
1	2	3	4	5	6
н1	371443.71	1358664.43	Картометрический метод	5.00	–
н2	371457.31	1358667.85	Картометрический метод	5.00	–
н3	371464.78	1358669.28	Картометрический метод	5.00	–
н4	371494.84	1358670.59	Картометрический метод	5.00	–
н5	371507.63	1358671.91	Картометрический метод	5.00	–
н6	371524.32	1358676.46	Картометрический метод	5.00	–
н7	371547.85	1358679.64	Картометрический метод	5.00	–
н8	371581.76	1358680.49	Картометрический метод	5.00	–
н9	371608.04	1358679.01	Картометрический метод	5.00	–
н10	371637.31	1358672.86	Картометрический метод	5.00	–
н11	371688.08	1358670.04	Картометрический метод	5.00	–
н12	371692.98	1358655.36	Картометрический метод	5.00	–
н13	371694.74	1358651.50	Картометрический метод	5.00	–
н14	371714.06	1358597.46	Картометрический метод	5.00	–
н15	371722.26	1358587.18	Картометрический метод	5.00	–
н16	371734.26	1358585.28	Картометрический метод	5.00	–
н17	371747.33	1358555.15	Картометрический метод	5.00	–
н18	371748.38	1358540.16	Картометрический метод	5.00	–
н19	371748.01	1358511.07	Картометрический метод	5.00	–
н20	371741.58	1358469.63	Картометрический метод	5.00	–
н21	371732.52	1358425.06	Картометрический метод	5.00	–
н22	371723.89	1358345.35	Картометрический метод	5.00	–
н23	371756.55	1358333.08	Картометрический метод	5.00	–
н24	371774.31	1358327.85	Картометрический метод	5.00	–
н25	371794.35	1358324.19	Картометрический метод	5.00	–

н26	371815.94	1358322.19	Картометрический метод	5.00	–
н27	371835.23	1358321.58	Картометрический метод	5.00	–
н28	371866.77	1358318.83	Картометрический метод	5.00	–
н29	371879.94	1358316.02	Картометрический метод	5.00	–
н30	371894.94	1358310.35	Картометрический метод	5.00	–
н31	371926.53	1358289.10	Картометрический метод	5.00	–
н32	371926.42	1358276.82	Картометрический метод	5.00	–
н33	371926.40	1358276.82	Картометрический метод	5.00	–
н34	371958.28	1358266.57	Картометрический метод	5.00	–
н35	371964.65	1358244.36	Картометрический метод	5.00	–
н36	371722.59	1358157.96	Картометрический метод	5.00	–
н37	371713.75	1358180.39	Картометрический метод	5.00	–
н38	371703.98	1358218.69	Картометрический метод	5.00	–
н39	371676.50	1358216.92	Картометрический метод	5.00	–
н40	371637.69	1358211.87	Картометрический метод	5.00	–
н41	371598.69	1358200.34	Картометрический метод	5.00	–
н42	371553.08	1358192.04	Картометрический метод	5.00	–
н43	371491.51	1358180.20	Картометрический метод	5.00	–
н44	371452.51	1358172.80	Картометрический метод	5.00	–
н45	371410.39	1358173.97	Картометрический метод	5.00	–
н46	371403.55	1358174.84	Картометрический метод	5.00	–
н47	371373.16	1358178.71	Картометрический метод	5.00	–
н48	371357.63	1358181.15	Картометрический метод	5.00	–
н49	371343.38	1358180.69	Картометрический метод	5.00	–
н50	371325.47	1358176.12	Картометрический метод	5.00	–
н51	371290.88	1358160.15	Картометрический метод	5.00	–
н52	371280.92	1358158.77	Картометрический метод	5.00	–
н53	371270.03	1358160.25	Картометрический метод	5.00	–
н54	371264.03	1358169.52	Картометрический метод	5.00	–
н55	371206.21	1358172.44	Картометрический метод	5.00	–
н56	371199.91	1358175.68	Картометрический метод	5.00	–
н57	371198.56	1358209.04	Картометрический метод	5.00	–
н58	371202.15	1358289.45	Картометрический метод	5.00	–
н59	371218.65	1358339.54	Картометрический метод	5.00	–

н60	371236.92	1358351.92	Картометрический метод	5.00	–
н61	371175.49	1358517.04	Картометрический метод	5.00	–
н62	371187.21	1358558.16	Картометрический метод	5.00	–
н63	371305.30	1358616.01	Картометрический метод	5.00	–
н64	371325.54	1358622.76	Картометрический метод	5.00	–
н65	371369.53	1358635.69	Картометрический метод	5.00	–
н66	371420.91	1358654.19	Картометрический метод	5.00	–
н1	371443.71	1358664.43	Картометрический метод	5.00	–

3. Сведения о характерных точках части (частей) границы объекта

Обозначение характерных точек части границы	Координаты, м		Метод определения координат характерной точки	Средняя квадратическая погрешность положения характерной точки ( $M_t$ ), м	Описание обозначения точки на местности (при наличии)
	X	Y			
1	2	3	4	5	6
–	–	–	–	–	–



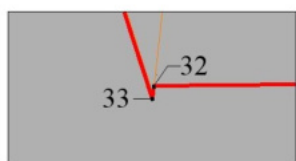


Раздел 4  
План границ объекта

Лист 1



Масштаб 1:4000



Выноска 1  
Масштаб 1:10

Используемые условные знаки и обозначения:

- Характерная точка границы, сведения о которой позволяют однозначно определить ее положение на местности.
- Граница населенного пункта.

Подпись \_\_\_\_\_



\_\_\_\_\_ (Горулев Д. С.)

*Место для оттиска печати (при наличии) лица, составившего описание местоположения границ объекта*

**ОПИСАНИЕ МЕСТОПОЛОЖЕНИЯ ГРАНИЦ**  
Граница населенного пункта д. Яковлево Туношенского сельского поселения  
Ярославского муниципального района Ярославской области  
(наименование объекта, местоположение границ которого описано (далее - объект))

**Раздел 1**

Сведения об объекте		
№ п/п	Характеристики объекта	Описание характеристик
1	2	3
1	Местоположение объекта	д. Яковлево Туношенского сельского поселения Ярославского муниципального района Ярославской области
2	Площадь объекта +/- величина погрешности определения площади (P+/- Дельта P)	208880 кв.м ± 4573 кв.м
3	Иные характеристики объекта	–





Раздел 4  
План границ объекта  
Лист 1



Масштаб 1:4000

Используемые условные знаки и обозначения:

- Характерная точка границы, сведения о которой позволяют однозначно определить ее положение на местности.
- Граница населенного пункта.

Подпись \_\_\_\_\_



\_\_\_\_\_ (Горулев Д. С.)

*Место для оттиска печати (при наличии) лица, составившего описание местоположения границ объекта*



**ОПИСАНИЕ МЕСТОПОЛОЖЕНИЯ ГРАНИЦ**  
Граница населенного пункта д. Ярцево Туношенского сельского поселения  
Ярославского муниципального района Ярославской области  
(наименование объекта, местоположение границ которого описано (далее - объект))

**Раздел 1**

Сведения об объекте

Сведения об объекте		
№ п/п	Характеристики объекта	Описание характеристик
1	2	3
1	Местоположение объекта	д. Ярцево Туношенского сельского поселения Ярославского муниципального района Ярославской области
2	Площадь объекта +/- величина погрешности определения площади (P+/- Дельта P)	455389 кв.м ± 7089 кв.м
3	Иные характеристики объекта	–

## Раздел 2

Сведения о местоположении границ объекта					
1. Система координат <u>МСК-76</u>					
2. Сведения о характерных точках границ объекта					
Обозначение характерных точек границ	Координаты, м		Метод определения координат характерной точки	Средняя квадратическая погрешность положения характерной точки (M <sub>t</sub> ), м	Описание обозначения точки на местности (при наличии)
	X	Y			
1	2	3	4	5	6
Граница 1(1)	–	–	–	–	–
н1	366345.36	1336188.12	Картометрический метод	5.00	–
н2	366340.25	1336249.07	Картометрический метод	5.00	–
н3	366264.63	1336237.83	Картометрический метод	5.00	–
н4	366252.63	1336248.46	Картометрический метод	5.00	–
н5	366239.24	1336259.54	Картометрический метод	5.00	–
н6	366217.54	1336263.70	Картометрический метод	5.00	–
н7	366193.54	1336264.63	Картометрический метод	5.00	–
н8	366165.38	1336256.31	Картометрический метод	5.00	–
н9	366146.13	1336245.09	Картометрический метод	5.00	–
н10	366142.85	1336276.14	Картометрический метод	5.00	–
н11	366142.60	1336315.61	Картометрический метод	5.00	–
н12	366150.66	1336362.29	Картометрический метод	5.00	–
н13	366190.31	1336351.01	Картометрический метод	5.00	–
н14	366335.58	1336304.80	Картометрический метод	5.00	–
н15	366309.36	1336617.24	Картометрический метод	5.00	–
н16	366189.85	1336610.32	Картометрический метод	5.00	–
н17	366194.83	1336624.46	Картометрический метод	5.00	–
н18	366216.50	1336698.60	Картометрический метод	5.00	–
н19	366227.04	1336713.48	Картометрический метод	5.00	–
н20	366243.98	1336757.48	Картометрический метод	5.00	–
н21	366231.97	1336800.03	Картометрический метод	5.00	–
н22	366058.51	1336310.79	Картометрический метод	5.00	–
н23	366032.09	1336236.28	Картометрический метод	5.00	–
н24	366025.87	1336128.43	Картометрический метод	5.00	–
н25	366065.51	1336133.50	Картометрический метод	5.00	–

н26	366097.57	1336140.90	Картометрический метод	5.00	–
н27	366104.35	1336142.46	Картометрический метод	5.00	–
н28	366126.61	1336148.66	Картометрический метод	5.00	–
н29	366136.15	1336153.83	Картометрический метод	5.00	–
н30	366145.76	1336157.50	Картометрический метод	5.00	–
н31	366229.22	1336170.74	Картометрический метод	5.00	–
н32	366321.49	1336184.80	Картометрический метод	5.00	–
н1	366345.36	1336188.12	Картометрический метод	5.00	–
Граница1(2)	–	–	–	–	–
н33	366002.36	1336155.01	Картометрический метод	5.00	–
н34	366007.33	1336241.29	Картометрический метод	5.00	–
н35	366012.14	1336254.86	Картометрический метод	5.00	–
н36	365991.71	1336256.03	Картометрический метод	5.00	–
н37	365985.73	1336156.00	Картометрический метод	5.00	–
н33	366002.36	1336155.01	Картометрический метод	5.00	–
Граница1(3)	–	–	–	–	–
н38	366149.54	1337255.63	Картометрический метод	5.00	–
н39	366143.08	1337268.41	Картометрический метод	5.00	–
н40	366147.67	1337270.79	Картометрический метод	5.00	–
н41	366122.19	1337275.21	Картометрический метод	5.00	–
н42	366114.36	1337288.45	Картометрический метод	5.00	–
н43	366113.92	1337288.18	Картометрический метод	5.00	–
н44	366111.69	1337292.46	Картометрический метод	5.00	–
н45	366103.98	1337288.08	Картометрический метод	5.00	–
н46	366102.43	1337290.80	Картометрический метод	5.00	–
н47	366086.64	1337281.04	Картометрический метод	5.00	–
н48	366077.05	1337258.02	Картометрический метод	5.00	–
н49	366094.41	1337226.52	Картометрический метод	5.00	–
н50	366121.63	1337236.86	Картометрический метод	5.00	–
н51	366140.73	1337244.12	Картометрический метод	5.00	–
н52	366147.13	1337251.53	Картометрический метод	5.00	–
н38	366149.54	1337255.63	Картометрический метод	5.00	–
Граница1(4)	–	–	–	–	–
н53	366239.54	1337035.99	Картометрический метод	5.00	–
н54	366230.86	1337067.53	Картометрический метод	5.00	–

н55	366120.79	1337062.54	Картометрический метод	5.00	–
н56	366117.95	1337117.47	Картометрический метод	5.00	–
н57	366129.04	1337118.17	Картометрический метод	5.00	–
н58	366142.83	1337123.92	Картометрический метод	5.00	–
н59	366147.02	1337127.75	Картометрический метод	5.00	–
н60	366150.66	1337130.54	Картометрический метод	5.00	–
н61	366162.76	1337152.86	Картометрический метод	5.00	–
н62	366169.43	1337173.83	Картометрический метод	5.00	–
н63	366169.65	1337191.83	Картометрический метод	5.00	–
н64	366165.52	1337213.70	Картометрический метод	5.00	–
н65	366165.38	1337225.94	Картометрический метод	5.00	–
н66	366170.47	1337236.87	Картометрический метод	5.00	–
н67	366179.64	1337246.64	Картометрический метод	5.00	–
н68	366127.36	1337440.77	Картометрический метод	5.00	–
н69	366076.73	1337608.68	Картометрический метод	5.00	–
н70	366068.76	1337603.75	Картометрический метод	5.00	–
н71	366053.13	1337598.32	Картометрический метод	5.00	–
н72	366041.63	1337593.67	Картометрический метод	5.00	–
н73	366028.06	1337587.98	Картометрический метод	5.00	–
н74	366021.98	1337581.13	Картометрический метод	5.00	–
н75	366021.00	1337567.13	Картометрический метод	5.00	–
н76	366015.90	1337558.22	Картометрический метод	5.00	–
н77	366010.51	1337553.95	Картометрический метод	5.00	–
н78	366003.68	1337550.43	Картометрический метод	5.00	–
н79	365995.01	1337547.75	Картометрический метод	5.00	–
н80	365986.51	1337546.79	Картометрический метод	5.00	–
н81	365981.47	1337548.44	Картометрический метод	5.00	–
н82	365976.18	1337555.38	Картометрический метод	5.00	–
н83	365971.73	1337563.66	Картометрический метод	5.00	–
н84	365963.52	1337567.74	Картометрический метод	5.00	–
н85	365960.65	1337567.47	Картометрический метод	5.00	–
н86	365956.72	1337558.30	Картометрический метод	5.00	–
н87	365953.77	1337550.08	Картометрический метод	5.00	–
н88	365949.88	1337545.63	Картометрический метод	5.00	–

н89	365939.58	1337542.17	Картометрический метод	5.00	–
н90	365934.67	1337532.71	Картометрический метод	5.00	–
н91	365929.85	1337531.47	Картометрический метод	5.00	–
н92	365926.88	1337531.80	Картометрический метод	5.00	–
н93	365922.15	1337532.34	Картометрический метод	5.00	–
н94	365915.44	1337533.56	Картометрический метод	5.00	–
н95	365904.25	1337536.53	Картометрический метод	5.00	–
н96	365899.32	1337538.18	Картометрический метод	5.00	–
н97	365889.78	1337544.81	Картометрический метод	5.00	–
н98	365880.07	1337545.34	Картометрический метод	5.00	–
н99	365871.85	1337543.30	Картометрический метод	5.00	–
н100	365869.69	1337537.18	Картометрический метод	5.00	–
н101	365859.25	1337535.64	Картометрический метод	5.00	–
н102	365853.97	1337532.57	Картометрический метод	5.00	–
н103	365839.59	1337535.31	Картометрический метод	5.00	–
н104	365834.97	1337535.21	Картометрический метод	5.00	–
н105	365828.82	1337535.21	Картометрический метод	5.00	–
н106	365825.87	1337533.66	Картометрический метод	5.00	–
н107	365823.10	1337532.90	Картометрический метод	5.00	–
н108	365818.16	1337545.31	Картометрический метод	5.00	–
н109	365816.55	1337550.09	Картометрический метод	5.00	–
н110	365805.04	1337560.61	Картометрический метод	5.00	–
н111	365796.44	1337564.41	Картометрический метод	5.00	–
н112	365782.45	1337560.21	Картометрический метод	5.00	–
н113	365760.78	1337541.84	Картометрический метод	5.00	–
н114	365754.44	1337533.30	Картометрический метод	5.00	–
н115	365756.82	1337517.73	Картометрический метод	5.00	–
н116	365742.75	1337514.33	Картометрический метод	5.00	–
н117	365720.10	1337509.25	Картометрический метод	5.00	–
н118	365698.56	1337500.27	Картометрический метод	5.00	–
н119	365685.22	1337498.29	Картометрический метод	5.00	–
н120	365675.77	1337496.54	Картометрический метод	5.00	–
н121	365668.75	1337496.09	Картометрический метод	5.00	–
н122	365661.72	1337496.09	Картометрический метод	5.00	–

н123	365654.02	1337497.18	Картометрический метод	5.00	–
н124	365645.46	1337499.39	Картометрический метод	5.00	–
н125	365635.20	1337508.06	Картометрический метод	5.00	–
н126	365621.19	1337520.34	Картометрический метод	5.00	–
н127	365594.04	1337529.13	Картометрический метод	5.00	–
н128	365576.36	1337523.59	Картометрический метод	5.00	–
н129	365571.13	1337520.43	Картометрический метод	5.00	–
н130	365561.99	1337511.57	Картометрический метод	5.00	–
н131	365561.52	1337500.50	Картометрический метод	5.00	–
н132	365566.20	1337489.43	Картометрический метод	5.00	–
н133	365573.99	1337483.50	Картометрический метод	5.00	–
н134	365580.67	1337478.25	Картометрический метод	5.00	–
н135	365586.07	1337472.95	Картометрический метод	5.00	–
н136	365591.15	1337466.78	Картометрический метод	5.00	–
н137	365599.15	1337462.49	Картометрический метод	5.00	–
н138	365603.26	1337459.62	Картометрический метод	5.00	–
н139	365613.93	1337448.83	Картометрический метод	5.00	–
н140	365618.28	1337438.95	Картометрический метод	5.00	–
н141	365619.00	1337423.70	Картометрический метод	5.00	–
н142	365613.38	1337412.25	Картометрический метод	5.00	–
н143	365603.92	1337403.89	Картометрический метод	5.00	–
н144	365596.08	1337401.47	Картометрический метод	5.00	–
н145	365586.97	1337403.27	Картометрический метод	5.00	–
н146	365581.68	1337410.09	Картометрический метод	5.00	–
н147	365580.33	1337419.00	Картометрический метод	5.00	–
н148	365575.10	1337427.13	Картометрический метод	5.00	–
н149	365566.97	1337428.97	Картометрический метод	5.00	–
н150	365557.88	1337426.55	Картометрический метод	5.00	–
н151	365546.07	1337422.00	Картометрический метод	5.00	–
н152	365537.35	1337416.93	Картометрический метод	5.00	–
н153	365530.07	1337410.41	Картометрический метод	5.00	–
н154	365531.22	1337403.51	Картометрический метод	5.00	–
н155	365540.61	1337397.76	Картометрический метод	5.00	–
н156	365545.40	1337392.58	Картометрический метод	5.00	–

н157	365552.68	1337391.04	Картометрический метод	5.00	–
н158	365565.84	1337390.20	Картометрический метод	5.00	–
н159	365580.44	1337388.04	Картометрический метод	5.00	–
н160	365591.21	1337378.46	Картометрический метод	5.00	–
н161	365595.76	1337368.16	Картометрический метод	5.00	–
н162	365596.42	1337357.52	Картометрический метод	5.00	–
н163	365587.74	1337349.03	Картометрический метод	5.00	–
н164	365576.42	1337345.25	Картометрический метод	5.00	–
н165	365564.72	1337347.89	Картометрический метод	5.00	–
н166	365553.96	1337352.99	Картометрический метод	5.00	–
н167	365541.51	1337357.90	Картометрический метод	5.00	–
н168	365526.41	1337360.35	Картометрический метод	5.00	–
н169	365514.90	1337356.20	Картометрический метод	5.00	–
н170	365507.35	1337348.46	Картометрический метод	5.00	–
н171	365504.33	1337340.15	Картометрический метод	5.00	–
н172	365504.46	1337333.28	Картометрический метод	5.00	–
н173	365508.04	1337328.62	Картометрический метод	5.00	–
н174	365512.49	1337324.71	Картометрический метод	5.00	–
н175	365518.56	1337320.80	Картометрический метод	5.00	–
н176	365524.64	1337316.78	Картометрический метод	5.00	–
н177	365530.29	1337312.45	Картометрический метод	5.00	–
н178	365540.51	1337307.94	Картометрический метод	5.00	–
н179	365555.54	1337300.42	Картометрический метод	5.00	–
н180	365566.23	1337292.52	Картометрический метод	5.00	–
н181	365576.40	1337284.61	Картометрический метод	5.00	–
н182	365582.39	1337278.86	Картометрический метод	5.00	–
н183	365585.62	1337272.52	Картометрический метод	5.00	–
н184	365586.10	1337266.29	Картометрический метод	5.00	–
н185	365583.71	1337259.62	Картометрический метод	5.00	–
н186	365580.18	1337255.61	Картометрический метод	5.00	–
н187	365574.17	1337253.42	Картометрический метод	5.00	–
н188	365567.12	1337253.04	Картометрический метод	5.00	–
н189	365556.82	1337253.89	Картометрический метод	5.00	–
н190	365549.61	1337252.52	Картометрический метод	5.00	–

н191	365543.16	1337249.20	Картометрический метод	5.00	–
н192	365536.14	1337243.79	Картометрический метод	5.00	–
н193	365534.34	1337238.19	Картометрический метод	5.00	–
н194	365536.23	1337233.73	Картометрический метод	5.00	–
н195	365541.35	1337230.41	Картометрический метод	5.00	–
н196	365550.67	1337227.79	Картометрический метод	5.00	–
н197	365562.29	1337222.37	Картометрический метод	5.00	–
н198	365570.74	1337217.61	Картометрический метод	5.00	–
н199	365579.46	1337210.61	Картометрический метод	5.00	–
н200	365586.69	1337203.95	Картометрический метод	5.00	–
н201	365593.72	1337195.94	Картометрический метод	5.00	–
н202	365597.55	1337188.01	Картометрический метод	5.00	–
н203	365599.55	1337179.67	Картометрический метод	5.00	–
н204	365597.59	1337171.95	Картометрический метод	5.00	–
н205	365593.80	1337167.51	Картометрический метод	5.00	–
н206	365588.18	1337166.72	Картометрический метод	5.00	–
н207	365582.56	1337167.51	Картометрический метод	5.00	–
н208	365576.55	1337171.69	Картометрический метод	5.00	–
н209	365571.40	1337176.65	Картометрический метод	5.00	–
н210	365566.78	1337181.54	Картометрический метод	5.00	–
н211	365562.29	1337184.58	Картометрический метод	5.00	–
н212	365556.28	1337188.35	Картометрический метод	5.00	–
н213	365550.57	1337190.84	Картометрический метод	5.00	–
н214	365547.05	1337192.16	Картометрический метод	5.00	–
н215	365541.63	1337191.87	Картометрический метод	5.00	–
н216	365537.97	1337190.55	Картометрический метод	5.00	–
н217	365536.21	1337186.74	Картометрический метод	5.00	–
н218	365536.51	1337182.05	Картометрический метод	5.00	–
н219	365538.26	1337175.45	Картометрический метод	5.00	–
н220	365539.14	1337168.27	Картометрический метод	5.00	–
н221	365539.14	1337162.26	Картометрический метод	5.00	–
н222	365539.87	1337156.84	Картометрический метод	5.00	–
н223	365543.98	1337154.64	Картометрический метод	5.00	–
н224	365548.81	1337153.03	Картометрический метод	5.00	–



н225	365552.54	1337147.88	Картометрический метод	5.00	–
н226	365556.48	1337127.97	Картометрический метод	5.00	–
н227	365555.64	1337108.34	Картометрический метод	5.00	–
н228	365553.56	1337099.05	Картометрический метод	5.00	–
н229	365546.44	1337087.58	Картометрический метод	5.00	–
н230	365542.40	1337082.32	Картометрический метод	5.00	–
н231	365539.68	1337079.60	Картометрический метод	5.00	–
н232	365534.71	1337078.75	Картометрический метод	5.00	–
н233	365528.42	1337080.35	Картометрический метод	5.00	–
н234	365503.48	1337089.03	Картометрический метод	5.00	–
н235	365494.82	1337097.81	Картометрический метод	5.00	–
н236	365478.20	1337110.86	Картометрический метод	5.00	–
н237	365465.98	1337111.15	Картометрический метод	5.00	–
н238	365456.38	1337109.43	Картометрический метод	5.00	–
н239	365450.31	1337106.99	Картометрический метод	5.00	–
н240	365447.14	1337103.91	Картометрический метод	5.00	–
н241	365444.16	1337098.65	Картометрический метод	5.00	–
н242	365443.88	1337090.59	Картометрический метод	5.00	–
н243	365445.24	1337086.96	Картометрический метод	5.00	–
н244	365449.23	1337084.43	Картометрический метод	5.00	–
н245	365455.56	1337082.62	Картометрический метод	5.00	–
н246	365464.71	1337078.54	Картометрический метод	5.00	–
н247	365469.33	1337074.46	Картометрический метод	5.00	–
н248	365472.68	1337068.39	Картометрический метод	5.00	–
н249	365474.67	1337062.50	Картометрический метод	5.00	–
н250	365474.85	1337057.16	Картометрический метод	5.00	–
н251	365474.22	1337053.17	Картометрический метод	5.00	–
н252	365469.87	1337045.64	Картометрический метод	5.00	–
н253	365465.01	1337032.67	Картометрический метод	5.00	–
н254	365464.74	1337029.93	Картометрический метод	5.00	–
н255	365465.45	1337026.77	Картометрический метод	5.00	–
н256	365468.41	1337023.40	Картометрический метод	5.00	–
н257	365470.96	1337019.63	Картометрический метод	5.00	–
н258	365471.36	1337013.92	Картометрический метод	5.00	–

н259	365472.92	1337006.98	Картометрический метод	5.00	–
н260	365475.30	1337000.42	Картометрический метод	5.00	–
н261	365475.11	1336993.87	Картометрический метод	5.00	–
н262	365473.72	1336987.51	Картометрический метод	5.00	–
н263	365471.13	1336981.15	Картометрический метод	5.00	–
н264	365467.96	1336976.58	Картометрический метод	5.00	–
н265	365464.38	1336973.60	Картометрический метод	5.00	–
н266	365457.83	1336970.81	Картометрический метод	5.00	–
н267	365449.69	1336970.42	Картометрический метод	5.00	–
н268	365441.20	1336971.93	Картометрический метод	5.00	–
н269	365432.67	1336979.78	Картометрический метод	5.00	–
н270	365425.97	1336983.94	Картометрический метод	5.00	–
н271	365416.05	1336984.40	Картометрический метод	5.00	–
н272	365406.45	1336980.64	Картометрический метод	5.00	–
н273	365403.00	1336976.13	Картометрический метод	5.00	–
н274	365400.84	1336968.00	Картометрический метод	5.00	–
н275	365401.13	1336958.31	Картометрический метод	5.00	–
н276	365401.65	1336953.25	Картометрический метод	5.00	–
н277	365403.89	1336947.42	Картометрический метод	5.00	–
н278	365406.98	1336944.44	Картометрический метод	5.00	–
н279	365413.94	1336940.17	Картометрический метод	5.00	–
н280	365428.81	1336935.61	Картометрический метод	5.00	–
н281	365439.45	1336932.97	Картометрический метод	5.00	–
н282	365457.86	1336928.91	Картометрический метод	5.00	–
н283	365480.43	1336927.92	Картометрический метод	5.00	–
н284	365502.12	1336925.20	Картометрический метод	5.00	–
н285	365511.64	1336921.54	Картометрический метод	5.00	–
н286	365515.79	1336918.15	Картометрический метод	5.00	–
н287	365518.04	1336912.32	Картометрический метод	5.00	–
н288	365518.52	1336907.98	Картометрический метод	5.00	–
н289	365516.89	1336902.71	Картометрический метод	5.00	–
н290	365513.12	1336898.54	Картометрический метод	5.00	–
н291	365507.95	1336895.19	Картометрический метод	5.00	–
н292	365501.78	1336893.31	Картометрический метод	5.00	–

н293	365485.38	1336892.00	Картометрический метод	5.00	–
н294	365482.30	1336891.98	Картометрический метод	5.00	–
н295	365473.92	1336892.13	Картометрический метод	5.00	–
н296	365463.07	1336890.12	Картометрический метод	5.00	–
н297	365459.15	1336884.36	Картометрический метод	5.00	–
н298	365458.12	1336875.95	Картометрический метод	5.00	–
н299	365460.07	1336862.69	Картометрический метод	5.00	–
н300	365465.24	1336856.22	Картометрический метод	5.00	–
н301	365474.19	1336856.36	Картометрический метод	5.00	–
н302	365484.88	1336857.51	Картометрический метод	5.00	–
н303	365494.82	1336856.26	Картометрический метод	5.00	–
н304	365503.44	1336857.10	Картометрический метод	5.00	–
н305	365512.35	1336856.58	Картометрический метод	5.00	–
н306	365518.13	1336853.35	Картометрический метод	5.00	–
н307	365522.19	1336849.82	Картометрический метод	5.00	–
н308	365525.49	1336844.60	Картометрический метод	5.00	–
н309	365527.72	1336836.31	Картометрический метод	5.00	–
н310	365531.28	1336825.91	Картометрический метод	5.00	–
н311	365537.00	1336819.23	Картометрический метод	5.00	–
н312	365551.64	1336824.91	Картометрический метод	5.00	–
н313	365563.53	1336832.64	Картометрический метод	5.00	–
н314	365568.19	1336835.67	Картометрический метод	5.00	–
н315	365583.01	1336846.50	Картометрический метод	5.00	–
н316	365596.48	1336854.07	Картометрический метод	5.00	–
н317	365599.48	1336855.57	Картометрический метод	5.00	–
н318	365572.77	1336924.75	Картометрический метод	5.00	–
н319	365554.33	1337033.90	Картометрический метод	5.00	–
н320	365640.60	1337148.49	Картометрический метод	5.00	–
н321	365695.59	1337149.30	Картометрический метод	5.00	–
н322	365753.00	1336980.38	Картометрический метод	5.00	–
н323	365913.51	1336988.10	Картометрический метод	5.00	–
н324	365985.92	1336991.58	Картометрический метод	5.00	–
н325	365994.16	1336997.82	Картометрический метод	5.00	–
н326	366034.43	1336970.46	Картометрический метод	5.00	–

н327	366041.03	1336941.65	Картометрический метод	5.00	–
н328	366083.71	1336908.95	Картометрический метод	5.00	–
н329	366233.31	1336878.61	Картометрический метод	5.00	–
н330	366274.45	1336900.12	Картометрический метод	5.00	–
н53	366239.54	1337035.99	Картометрический метод	5.00	–

3. Сведения о характерных точках части (частей) границы объекта

Обозначение характерных точек части границы	Координаты, м		Метод определения координат характерной точки	Средняя квадратическая погрешность положения характерной точки (M <sub>i</sub> ), м	Описание обозначения точки на местности (при наличии)
	X	Y			
1	2	3	4	5	6
–	–	–	–	–	–



Раздел 4  
План границ объекта  
Лист 1



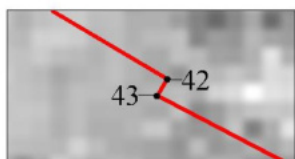
Масштаб 1:4000

Раздел 4  
План границ объекта

Лист 2



Масштаб 1:5000



Выноска 1  
Масштаб 1:200

Раздел 4  
План границ объекта

Лист 3

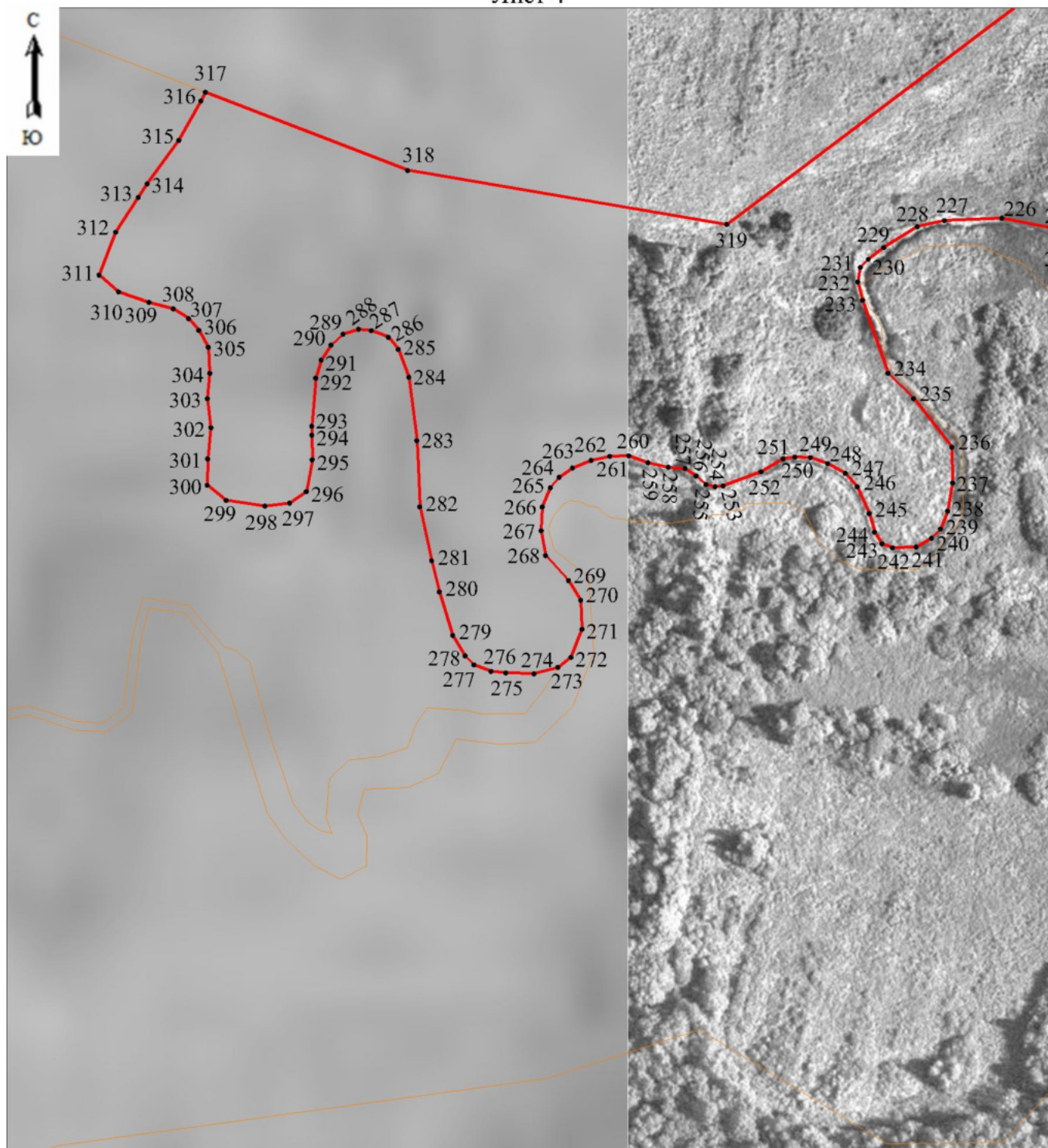


Масштаб 1:2500



Раздел 4  
План границ объекта

Лист 4



Масштаб 1:2000

Используемые условные знаки и обозначения:

- Характерная точка границы, сведения о которой позволяют однозначно определить ее положение на местности.
- Граница населенного пункта.

Подпись \_\_\_\_\_



\_\_\_\_\_ (Горулев Д. С.)

*Место для оттиска печати (при наличии) лица, составившего описание местоположения границ объекта*

**ОПИСАНИЕ МЕСТОПОЛОЖЕНИЯ ГРАНИЦ**  
Граница населенного пункта пос. Волга Туношенского сельского поселения  
Ярославского муниципального района Ярославской области  
(наименование объекта, местоположение границ которого описано (далее - объект))

**Раздел 1**

Сведения об объекте

Сведения об объекте		
№ п/п	Характеристики объекта	Описание характеристик
1	2	3
1	Местоположение объекта	пос. Волга Туношенского сельского поселения Ярославского муниципального района Ярославской области
2	Площадь объекта +/- величина погрешности определения площади (P+/- Дельта P)	719869 кв.м ± 9833 кв.м
3	Иные характеристики объекта	–

## Раздел 2

Сведения о местоположении границ объекта					
1. Система координат <u>МСК-76</u>					
2. Сведения о характерных точках границ объекта					
Обозначение характерных точек границ	Координаты, м		Метод определения координат характерной точки	Средняя квадратическая погрешность положения характерной точки (M <sub>t</sub> ), м	Описание обозначения точки на местности (при наличии)
	X	Y			
1	2	3	4	5	6
Граница 1(1)	–	–	–	–	–
н1	367609.73	1343004.40	Картометрический метод	5.00	–
н2	367734.88	1343259.49	Картометрический метод	5.00	–
н3	367793.42	1343229.14	Картометрический метод	5.00	–
н4	367802.96	1343246.66	Картометрический метод	5.00	–
н5	367809.72	1343306.82	Картометрический метод	5.00	–
н6	367806.39	1343341.16	Картометрический метод	5.00	–
н7	367807.90	1343391.45	Картометрический метод	5.00	–
н8	367807.75	1343396.40	Картометрический метод	5.00	–
н9	367758.44	1343391.03	Картометрический метод	5.00	–
н10	367753.33	1343458.04	Картометрический метод	5.00	–
н11	367748.64	1343519.49	Картометрический метод	5.00	–
н12	367747.83	1343530.14	Картометрический метод	5.00	–
н13	367793.45	1343535.06	Картометрический метод	5.00	–
н14	367781.84	1343579.87	Картометрический метод	5.00	–
н15	367776.00	1343633.29	Картометрический метод	5.00	–
н16	367761.72	1343672.72	Картометрический метод	5.00	–
н17	367765.68	1343673.13	Картометрический метод	5.00	–
н18	367764.34	1343693.02	Картометрический метод	5.00	–
н19	367768.51	1343734.95	Картометрический метод	5.00	–
н20	367771.29	1343751.84	Картометрический метод	5.00	–
н21	367771.09	1343782.64	Картометрический метод	5.00	–
н22	367765.09	1343817.99	Картометрический метод	5.00	–
н23	367767.00	1343848.18	Картометрический метод	5.00	–
н24	367762.73	1343880.27	Картометрический метод	5.00	–
н25	367743.83	1343917.77	Картометрический метод	5.00	–

н26	367743.97	1343929.79	Картометрический метод	5.00	–
н27	367749.42	1343981.04	Картометрический метод	5.00	–
н28	367759.70	1344009.01	Картометрический метод	5.00	–
н29	367757.98	1344041.56	Картометрический метод	5.00	–
н30	367754.78	1344060.79	Картометрический метод	5.00	–
н31	367749.52	1344074.29	Картометрический метод	5.00	–
н32	367741.98	1344083.22	Картометрический метод	5.00	–
н33	367733.97	1344087.11	Картометрический метод	5.00	–
н34	367724.14	1344085.51	Картометрический метод	5.00	–
н35	367709.05	1344080.01	Картометрический метод	5.00	–
н36	367700.13	1344073.38	Картометрический метод	5.00	–
н37	367698.13	1344055.05	Картометрический метод	5.00	–
н38	367687.04	1344054.81	Картометрический метод	5.00	–
н39	367678.31	1344066.15	Картометрический метод	5.00	–
н40	367655.80	1344067.51	Картометрический метод	5.00	–
н41	367640.71	1344064.81	Картометрический метод	5.00	–
н42	367616.99	1344056.45	Картометрический метод	5.00	–
н43	367592.64	1344046.73	Картометрический метод	5.00	–
н44	367572.48	1344037.53	Картометрический метод	5.00	–
н45	367556.44	1344028.74	Картометрический метод	5.00	–
н46	367548.97	1344025.71	Картометрический метод	5.00	–
н47	367532.36	1344026.53	Картометрический метод	5.00	–
н48	367516.36	1344023.04	Картометрический метод	5.00	–
н49	367481.48	1344006.40	Картометрический метод	5.00	–
н50	367452.89	1343981.68	Картометрический метод	5.00	–
н51	367421.34	1343962.64	Картометрический метод	5.00	–
н52	367410.27	1343956.75	Картометрический метод	5.00	–
н53	367393.00	1343953.45	Картометрический метод	5.00	–
н54	367383.67	1343949.36	Картометрический метод	5.00	–
н55	367365.60	1343944.30	Картометрический метод	5.00	–
н56	367350.05	1343940.80	Картометрический метод	5.00	–
н57	367331.48	1343939.98	Картометрический метод	5.00	–
н58	367320.93	1343940.40	Картометрический метод	5.00	–
н59	367297.20	1343943.15	Картометрический метод	5.00	–

н60	367261.94	1343955.33	Картометрический метод	5.00	–
н61	367246.44	1343962.60	Картометрический метод	5.00	–
н62	367237.12	1343969.16	Картометрический метод	5.00	–
н63	367225.62	1343979.60	Картометрический метод	5.00	–
н64	367218.44	1343995.44	Картометрический метод	5.00	–
н65	367212.73	1344009.80	Картометрический метод	5.00	–
н66	367181.96	1343911.14	Картометрический метод	5.00	–
н67	367257.38	1343889.94	Картометрический метод	5.00	–
н68	367255.30	1343882.82	Картометрический метод	5.00	–
н69	367240.83	1343833.24	Картометрический метод	5.00	–
н70	367261.56	1343826.82	Картометрический метод	5.00	–
н71	367280.56	1343820.85	Картометрический метод	5.00	–
н72	367301.70	1343814.54	Картометрический метод	5.00	–
н73	367315.91	1343809.78	Картометрический метод	5.00	–
н74	367315.85	1343807.08	Картометрический метод	5.00	–
н75	367331.72	1343802.37	Картометрический метод	5.00	–
н76	367324.95	1343785.33	Картометрический метод	5.00	–
н77	367306.70	1343739.37	Картометрический метод	5.00	–
н78	367304.03	1343732.18	Картометрический метод	5.00	–
н79	367302.84	1343731.75	Картометрический метод	5.00	–
н80	367285.93	1343737.64	Картометрический метод	5.00	–
н81	367287.69	1343755.92	Картометрический метод	5.00	–
н82	367268.77	1343758.54	Картометрический метод	5.00	–
н83	367208.26	1343766.91	Картометрический метод	5.00	–
н84	367204.97	1343760.15	Картометрический метод	5.00	–
н85	367197.13	1343744.03	Картометрический метод	5.00	–
н86	367179.39	1343707.57	Картометрический метод	5.00	–
н87	367148.88	1343706.24	Картометрический метод	5.00	–
н88	367165.20	1343679.20	Картометрический метод	5.00	–
н89	367170.35	1343663.63	Картометрический метод	5.00	–
н90	367136.94	1343642.64	Картометрический метод	5.00	–
н91	367016.62	1343564.59	Картометрический метод	5.00	–
н92	367013.37	1343562.59	Картометрический метод	5.00	–
н93	367026.52	1343527.28	Картометрический метод	5.00	–

н94	367054.53	1343436.46	Картометрический метод	5.00	–
н95	367059.71	1343399.16	Картометрический метод	5.00	–
н96	367074.42	1343230.68	Картометрический метод	5.00	–
н97	367090.65	1343234.81	Картометрический метод	5.00	–
н98	367103.66	1343268.56	Картометрический метод	5.00	–
н99	367108.00	1343307.62	Картометрический метод	5.00	–
н100	367115.02	1343340.37	Картометрический метод	5.00	–
н101	367119.58	1343361.62	Картометрический метод	5.00	–
н102	367136.93	1343407.43	Картометрический метод	5.00	–
н103	367163.93	1343434.43	Картометрический метод	5.00	–
н104	367187.56	1343437.80	Картометрический метод	5.00	–
н105	367211.19	1343429.12	Картометрический метод	5.00	–
н106	367224.69	1343397.78	Картометрический метод	5.00	–
н107	367239.15	1343348.12	Картометрический метод	5.00	–
н108	367240.12	1343306.65	Картометрический метод	5.00	–
н109	367225.65	1343247.83	Картометрический метод	5.00	–
н110	367197.21	1343199.39	Картометрический метод	5.00	–
н111	367147.69	1343203.27	Картометрический метод	5.00	–
н96	367074.42	1343230.68	Картометрический метод	5.00	–
н112	367084.12	1342962.45	Картометрический метод	5.00	–
н113	367083.15	1342907.35	Картометрический метод	5.00	–
н114	367078.29	1342860.74	Картометрический метод	5.00	–
н115	367072.95	1342828.94	Картометрический метод	5.00	–
н116	367096.15	1342826.06	Картометрический метод	5.00	–
н117	367148.67	1342941.36	Картометрический метод	5.00	–
н118	367182.23	1342999.01	Картометрический метод	5.00	–
н119	367220.53	1343014.02	Картометрический метод	5.00	–
н120	367211.06	1342942.59	Картометрический метод	5.00	–
н121	367241.31	1342932.65	Картометрический метод	5.00	–
н122	367251.48	1342927.95	Картометрический метод	5.00	–
н123	367262.10	1343008.07	Картометрический метод	5.00	–
н124	367327.31	1342995.48	Картометрический метод	5.00	–
н125	367328.44	1343005.45	Картометрический метод	5.00	–
н126	367335.34	1343066.51	Картометрический метод	5.00	–

н127	367377.98	1343057.24	Картометрический метод	5.00	–
н128	367420.29	1343047.60	Картометрический метод	5.00	–
н1	367609.73	1343004.40	Картометрический метод	5.00	–
Граница1(2)	–	–	–	–	–
н129	367258.50	1342319.95	Картометрический метод	5.00	–
н130	367256.52	1342312.35	Картометрический метод	5.00	–
н131	367248.92	1342315.03	Картометрический метод	5.00	–
н132	367237.70	1342280.63	Картометрический метод	5.00	–
н133	367233.64	1342275.12	Картометрический метод	5.00	–
н134	367211.67	1342245.42	Картометрический метод	5.00	–
н135	367175.51	1342201.54	Картометрический метод	5.00	–
н136	367118.83	1342136.75	Картометрический метод	5.00	–
н137	367072.32	1342151.40	Картометрический метод	5.00	–
н138	367013.08	1342050.37	Картометрический метод	5.00	–
н139	366988.91	1342009.16	Картометрический метод	5.00	–
н140	366938.31	1341924.21	Картометрический метод	5.00	–
н141	366910.80	1341878.01	Картометрический метод	5.00	–
н142	366805.25	1341903.97	Картометрический метод	5.00	–
н143	366797.02	1341881.27	Картометрический метод	5.00	–
н144	366943.78	1341845.97	Картометрический метод	5.00	–
н145	366965.28	1341840.80	Картометрический метод	5.00	–
н146	367065.49	1341816.69	Картометрический метод	5.00	–
н147	367076.66	1341835.58	Картометрический метод	5.00	–
н148	367095.95	1341849.32	Картометрический метод	5.00	–
н149	367100.46	1341865.21	Картометрический метод	5.00	–
н150	367103.91	1341894.65	Картометрический метод	5.00	–
н151	367115.72	1341914.90	Картометрический метод	5.00	–
н152	367140.31	1341925.51	Картометрический метод	5.00	–
н153	367186.60	1341921.89	Картометрический метод	5.00	–
н154	367192.14	1341926.47	Картометрический метод	5.00	–
н155	367186.60	1341933.22	Картометрический метод	5.00	–
н156	367178.88	1341942.38	Картометрический метод	5.00	–
н157	367180.33	1341954.92	Картометрический метод	5.00	–
н158	367189.49	1341961.67	Картометрический метод	5.00	–



н159	367235.29	1341968.66	Картометрический метод	5.00	–
н160	367259.64	1341984.33	Картометрический метод	5.00	–
н161	367295.56	1342030.62	Картометрический метод	5.00	–
н162	367330.76	1342054.97	Картометрический метод	5.00	–
н163	367365.96	1342067.50	Картометрический метод	5.00	–
н164	367381.87	1342076.66	Картометрический метод	5.00	–
н165	367395.85	1342089.68	Картометрический метод	5.00	–
н166	367358.83	1342144.68	Картометрический метод	5.00	–
н167	367400.23	1342226.89	Картометрический метод	5.00	–
н168	367411.91	1342261.82	Картометрический метод	5.00	–
н169	367394.61	1342267.29	Картометрический метод	5.00	–
н170	367398.31	1342279.49	Картометрический метод	5.00	–
н171	367367.77	1342288.34	Картометрический метод	5.00	–
н172	367338.86	1342296.71	Картометрический метод	5.00	–
н173	367296.67	1342308.91	Картометрический метод	5.00	–
н174	367294.48	1342300.19	Картометрический метод	5.00	–
н175	367275.37	1342306.70	Картометрический метод	5.00	–
н176	367277.45	1342314.48	Картометрический метод	5.00	–
н129	367258.50	1342319.95	Картометрический метод	5.00	–

3. Сведения о характерных точках части (частей) границы объекта

Обозначение характерных точек части границы	Координаты, м		Метод определения координат характерной точки	Средняя квадратическая погрешность положения характерной точки (M <sub>t</sub> ), м	Описание обозначения точки на местности (при наличии)
	X	Y			
1	2	3	4	5	6
–	–	–	–	–	–



Раздел 4  
План границ объекта

Лист 1



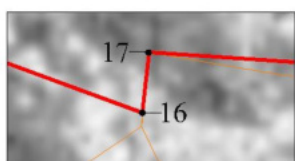
Масштаб 1:4000

Раздел 4  
План границ объекта

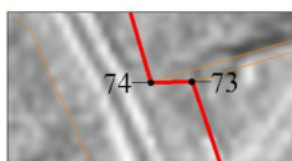
Лист 2



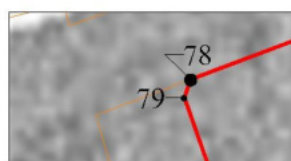
Масштаб 1:4000




Выноска 1  
Масштаб 1:500



Выноска 2  
Масштаб 1:500



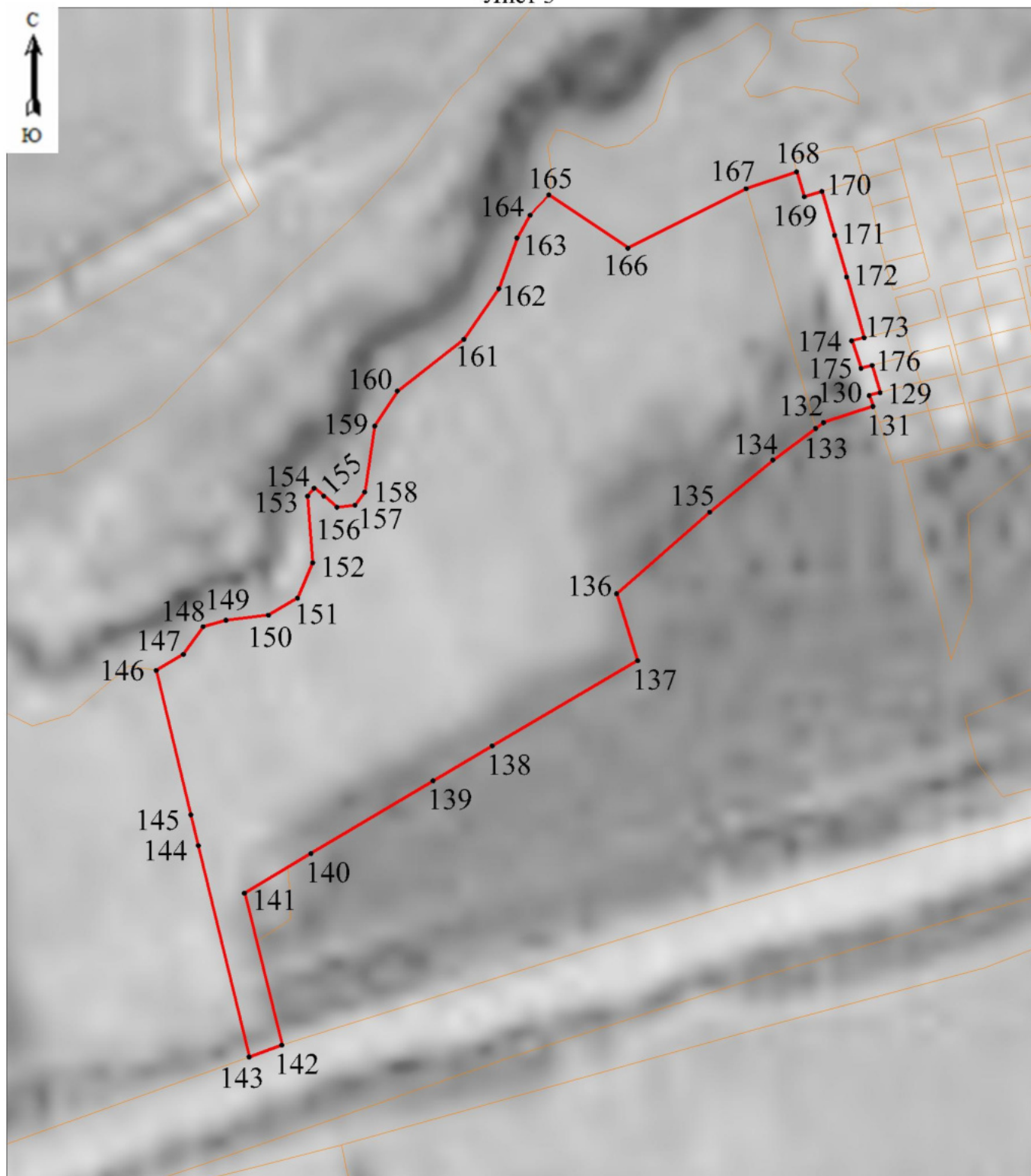
Выноска 3  
Масштаб 1:500



Выноска 4  
Масштаб 1:500

Раздел 4  
План границ объекта

Лист 3



Масштаб 1:4000

Используемые условные знаки и обозначения:

- Характерная точка границы, сведения о которой позволяют однозначно определить ее положение на местности.
- Граница населенного пункта.

Подпись \_\_\_\_\_



\_\_\_\_\_ (Горулев Д. С.)

*Место для оттиска печати (при наличии) лица, составившего описание местоположения границ объекта*

**ОПИСАНИЕ МЕСТОПОЛОЖЕНИЯ ГРАНИЦ**  
Граница населенного пункта пос. Дорожный Туношенского сельского поселения  
Ярославского муниципального района Ярославской области  
(наименование объекта, местоположение границ которого описано (далее - объект))

**Раздел 1**

Сведения об объекте

Сведения об объекте		
№ п/п	Характеристики объекта	Описание характеристик
1	2	3
1	Местоположение объекта	пос. Дорожный Туношенского сельского поселения Ярославского муниципального района Ярославской области
2	Площадь объекта +/- величина погрешности определения площади (P+/- Дельта P)	172189 кв.м ± 4151 кв.м
3	Иные характеристики объекта	–

## Раздел 2

Сведения о местоположении границ объекта					
1. Система координат <u>МСК-76</u>					
2. Сведения о характерных точках границ объекта					
Обозначение характерных точек границ	Координаты, м		Метод определения координат характерной точки	Средняя квадратическая погрешность положения характерной точки (M <sub>t</sub> ), м	Описание обозначения точки на местности (при наличии)
	X	Y			
1	2	3	4	5	6
Граница1(1)	–	–	–	–	–
н1	367968.10	1348606.84	Картометрический метод	5.00	–
н2	368000.29	1348595.94	Картометрический метод	5.00	–
н3	368012.68	1348591.57	Картометрический метод	5.00	–
н4	368025.02	1348587.23	Картометрический метод	5.00	–
н5	368047.02	1348579.37	Картометрический метод	5.00	–
н6	368051.14	1348577.92	Картометрический метод	5.00	–
н7	367985.43	1348407.61	Картометрический метод	5.00	–
н8	367962.74	1348349.17	Картометрический метод	5.00	–
н9	367921.21	1348361.24	Картометрический метод	5.00	–
н10	367896.32	1348457.54	Картометрический метод	5.00	–
н11	367893.33	1348470.65	Картометрический метод	5.00	–
н12	367902.98	1348497.00	Картометрический метод	5.00	–
н13	367901.91	1348529.26	Картометрический метод	5.00	–
н14	367918.44	1348575.91	Картометрический метод	5.00	–
н15	367908.84	1348602.58	Картометрический метод	5.00	–
н16	367867.92	1348640.41	Картометрический метод	5.00	–
н17	367856.82	1348693.24	Картометрический метод	5.00	–
н18	367892.52	1348705.50	Картометрический метод	5.00	–
н19	367898.26	1348709.55	Картометрический метод	5.00	–
н20	367899.75	1348720.81	Картометрический метод	5.00	–
н21	367901.45	1348729.51	Картометрический метод	5.00	–
н22	367906.55	1348745.89	Картометрический метод	5.00	–
н23	367928.63	1348760.23	Картометрический метод	5.00	–
н24	367962.84	1348776.38	Картометрический метод	5.00	–
н25	367989.62	1348787.20	Картометрический метод	5.00	–



н26	367979.18	1348818.27	Картометрический метод	5.00	–
н27	367992.36	1348827.39	Картометрический метод	5.00	–
н28	367987.69	1348845.65	Картометрический метод	5.00	–
н29	367978.73	1348855.53	Картометрический метод	5.00	–
н30	367971.54	1348864.99	Картометрический метод	5.00	–
н31	367974.98	1348867.66	Картометрический метод	5.00	–
н32	367982.52	1348878.91	Картометрический метод	5.00	–
н33	367991.67	1348913.65	Картометрический метод	5.00	–
н34	367998.68	1348940.01	Картометрический метод	5.00	–
н35	368004.41	1348960.41	Картометрический метод	5.00	–
н36	368020.53	1348963.44	Картометрический метод	5.00	–
н37	368021.23	1348960.20	Картометрический метод	5.00	–
н38	368123.14	1348926.00	Картометрический метод	5.00	–
н39	368175.34	1348908.74	Картометрический метод	5.00	–
н40	368137.78	1348811.47	Картометрический метод	5.00	–
н41	368076.22	1348813.41	Картометрический метод	5.00	–
н42	368043.32	1348828.21	Картометрический метод	5.00	–
н43	368037.70	1348829.70	Картометрический метод	5.00	–
н44	368027.93	1348804.63	Картометрический метод	5.00	–
н45	368022.68	1348792.34	Картометрический метод	5.00	–
н46	368032.49	1348787.81	Картометрический метод	5.00	–
н47	368049.23	1348788.81	Картометрический метод	5.00	–
н48	368083.71	1348753.33	Картометрический метод	5.00	–
н49	368106.96	1348735.67	Картометрический метод	5.00	–
н50	368084.67	1348684.55	Картометрический метод	5.00	–
н51	368024.35	1348704.03	Картометрический метод	5.00	–
н52	368001.67	1348711.35	Картометрический метод	5.00	–
н53	367941.56	1348727.41	Картометрический метод	5.00	–
н54	367909.82	1348659.63	Картометрический метод	5.00	–
н55	367909.48	1348656.32	Картометрический метод	5.00	–
н1	367968.10	1348606.84	Картометрический метод	5.00	–
Граница1(2)	–	–	–	–	–
н56	368032.75	1348385.84	Картометрический метод	5.00	–
н57	368019.63	1348352.40	Картометрический метод	5.00	–

н58	368064.69	1348341.03	Картометрический метод	5.00	–
н59	368137.59	1348366.25	Картометрический метод	5.00	–
н60	368186.87	1348307.07	Картометрический метод	5.00	–
н61	368186.01	1348315.88	Картометрический метод	5.00	–
н62	368241.66	1348381.36	Картометрический метод	5.00	–
н63	368278.34	1348408.99	Картометрический метод	5.00	–
н64	368318.97	1348429.30	Картометрический метод	5.00	–
н65	368316.34	1348459.65	Картометрический метод	5.00	–
н66	368323.87	1348497.25	Картометрический метод	5.00	–
н67	368340.49	1348515.72	Картометрический метод	5.00	–
н68	368387.29	1348541.35	Картометрический метод	5.00	–
н69	368409.78	1348540.81	Картометрический метод	5.00	–
н70	368419.47	1348531.65	Картометрический метод	5.00	–
н71	368429.36	1348543.78	Картометрический метод	5.00	–
н72	368435.42	1348535.61	Картометрический метод	5.00	–
н73	368440.01	1348531.26	Картометрический метод	5.00	–
н74	368446.81	1348527.85	Картометрический метод	5.00	–
н75	368454.87	1348522.21	Картометрический метод	5.00	–
н76	368463.26	1348512.44	Картометрический метод	5.00	–
н77	368467.41	1348508.19	Картометрический метод	5.00	–
н78	368468.37	1348501.17	Картометрический метод	5.00	–
н79	368468.69	1348492.15	Картометрический метод	5.00	–
н80	368469.80	1348489.54	Картометрический метод	5.00	–
н81	368470.80	1348481.10	Картометрический метод	5.00	–
н82	368471.50	1348476.52	Картометрический метод	5.00	–
н83	368472.56	1348474.30	Картометрический метод	5.00	–
н84	368476.07	1348470.41	Картометрический метод	5.00	–
н85	368480.03	1348466.33	Картометрический метод	5.00	–
н86	368487.89	1348453.68	Картометрический метод	5.00	–
н87	368500.05	1348450.33	Картометрический метод	5.00	–
н88	368504.30	1348446.03	Картометрический метод	5.00	–
н89	368508.95	1348439.85	Картометрический метод	5.00	–
н90	368532.36	1348462.60	Картометрический метод	5.00	–
н91	368537.91	1348467.63	Картометрический метод	5.00	–

н92	368535.52	1348469.91	Картометрический метод	5.00	–
н93	368531.15	1348474.13	Картометрический метод	5.00	–
н94	368528.06	1348480.75	Картометрический метод	5.00	–
н95	368524.69	1348484.94	Картометрический метод	5.00	–
н96	368522.34	1348490.08	Картометрический метод	5.00	–
н97	368520.76	1348493.50	Картометрический метод	5.00	–
н98	368518.68	1348498.49	Картометрический метод	5.00	–
н99	368516.87	1348503.92	Картометрический метод	5.00	–
н100	368515.35	1348510.26	Картометрический метод	5.00	–
н101	368514.51	1348516.55	Картометрический метод	5.00	–
н102	368514.19	1348524.51	Картометрический метод	5.00	–
н103	368514.13	1348531.58	Картометрический метод	5.00	–
н104	368513.67	1348538.40	Картометрический метод	5.00	–
н105	368512.39	1348544.89	Картометрический метод	5.00	–
н106	368510.98	1348550.98	Картометрический метод	5.00	–
н107	368508.48	1348557.25	Картометрический метод	5.00	–
н108	368504.68	1348564.75	Картометрический метод	5.00	–
н109	368499.27	1348573.41	Картометрический метод	5.00	–
н110	368490.09	1348567.18	Картометрический метод	5.00	–
н111	368481.16	1348582.20	Картометрический метод	5.00	–
н112	368470.73	1348583.70	Картометрический метод	5.00	–
н113	368462.13	1348584.85	Картометрический метод	5.00	–
н114	368450.77	1348585.62	Картометрический метод	5.00	–
н115	368440.95	1348586.95	Картометрический метод	5.00	–
н116	368434.21	1348588.26	Картометрический метод	5.00	–
н117	368428.59	1348589.79	Картометрический метод	5.00	–
н118	368422.91	1348591.74	Картометрический метод	5.00	–
н119	368416.33	1348594.19	Картометрический метод	5.00	–
н120	368409.82	1348597.30	Картометрический метод	5.00	–
н121	368404.92	1348599.83	Картометрический метод	5.00	–
н122	368396.38	1348604.58	Картометрический метод	5.00	–
н123	368387.99	1348609.15	Картометрический метод	5.00	–
н124	368380.61	1348614.65	Картометрический метод	5.00	–
н125	368376.64	1348617.24	Картометрический метод	5.00	–

н126	368371.62	1348620.03	Картометрический метод	5.00	–
н127	368366.09	1348622.20	Картометрический метод	5.00	–
н128	368361.13	1348623.84	Картометрический метод	5.00	–
н129	368355.94	1348625.35	Картометрический метод	5.00	–
н130	368348.44	1348626.83	Картометрический метод	5.00	–
н131	368345.25	1348627.54	Картометрический метод	5.00	–
н132	368341.22	1348628.73	Картометрический метод	5.00	–
н133	368337.61	1348630.96	Картометрический метод	5.00	–
н134	368334.08	1348634.42	Картометрический метод	5.00	–
н135	368325.59	1348642.91	Картометрический метод	5.00	–
н136	368321.73	1348647.18	Картометрический метод	5.00	–
н137	368316.23	1348653.43	Картометрический метод	5.00	–
н138	368309.01	1348661.71	Картометрический метод	5.00	–
н139	368303.05	1348668.73	Картометрический метод	5.00	–
н140	368295.85	1348677.66	Картометрический метод	5.00	–
н141	368290.51	1348683.40	Картометрический метод	5.00	–
н142	368289.99	1348697.22	Картометрический метод	5.00	–
н143	368287.13	1348699.66	Картометрический метод	5.00	–
н144	368283.51	1348703.39	Картометрический метод	5.00	–
н145	368276.49	1348706.42	Картометрический метод	5.00	–
н146	368266.96	1348710.08	Картометрический метод	5.00	–
н147	368259.81	1348710.49	Картометрический метод	5.00	–
н148	368255.77	1348720.38	Картометрический метод	5.00	–
н149	368253.12	1348752.67	Картометрический метод	5.00	–
н150	368250.48	1348753.32	Картометрический метод	5.00	–
н151	368246.55	1348753.53	Картометрический метод	5.00	–
н152	368247.92	1348760.54	Картометрический метод	5.00	–
н153	368246.55	1348776.68	Картометрический метод	5.00	–
н154	368246.00	1348789.56	Картометрический метод	5.00	–
н155	368247.05	1348801.88	Картометрический метод	5.00	–
н156	368247.92	1348809.00	Картометрический метод	5.00	–
н157	368247.95	1348809.77	Картометрический метод	5.00	–
н158	368245.84	1348811.21	Картометрический метод	5.00	–
н159	368238.14	1348815.20	Картометрический метод	5.00	–

н160	368233.42	1348817.05	Картометрический метод	5.00	–
н161	368229.50	1348818.63	Картометрический метод	5.00	–
н162	368217.63	1348821.75	Картометрический метод	5.00	–
н163	368213.65	1348822.47	Картометрический метод	5.00	–
н164	368201.58	1348797.64	Картометрический метод	5.00	–
н165	368189.91	1348759.96	Картометрический метод	5.00	–
н166	368184.57	1348730.67	Картометрический метод	5.00	–
н167	368185.11	1348703.37	Картометрический метод	5.00	–
н168	368165.69	1348737.97	Картометрический метод	5.00	–
н169	368165.19	1348736.66	Картометрический метод	5.00	–
н170	368156.48	1348747.38	Картометрический метод	5.00	–
н171	368111.29	1348625.00	Картометрический метод	5.00	–
н172	368063.43	1348485.87	Картометрический метод	5.00	–
н173	368070.37	1348483.10	Картометрический метод	5.00	–
н174	368044.50	1348416.23	Картометрический метод	5.00	–
н56	368032.75	1348385.84	Картометрический метод	5.00	–

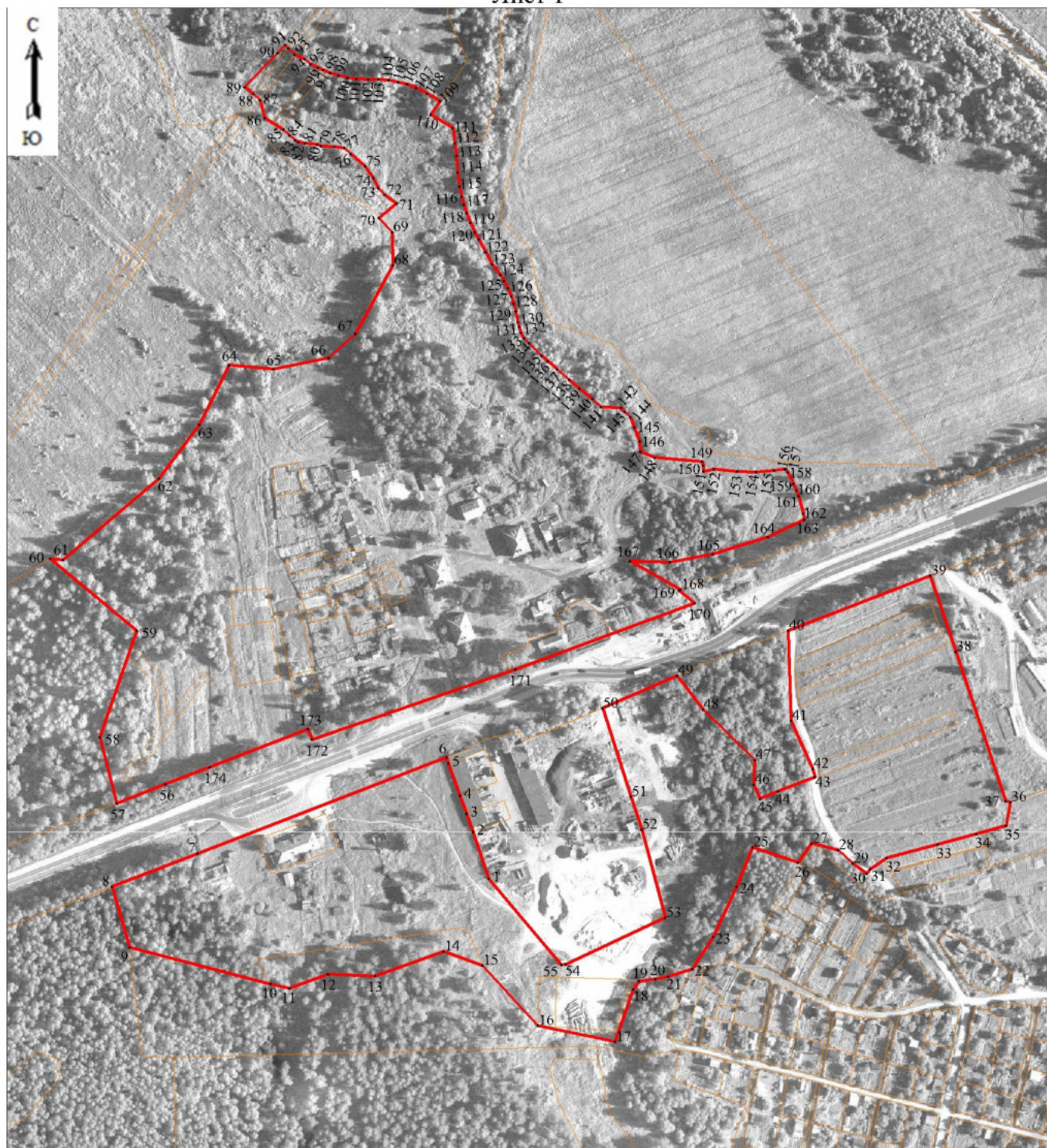
3. Сведения о характерных точках части (частей) границы объекта

Обозначение характерных точек части границы	Координаты, м		Метод определения координат характерной точки	Средняя квадратическая погрешность положения характерной точки ( $M_t$ ), м	Описание обозначения точки на местности (при наличии)
	X	Y			
1	2	3	4	5	6
–	–	–	–	–	–



Раздел 4  
План границ объекта

Лист 1



Масштаб 1:4000

Используемые условные знаки и обозначения:

- Характерная точка границы, сведения о которой позволяют однозначно определить ее положение на местности.
- Граница населенного пункта.

Подпись \_\_\_\_\_



A handwritten signature in blue ink, appearing to be "Горулев Д. С.", written over a horizontal line.

(Горулев Д. С.)

*Место для оттиска печати (при наличии) лица, составившего описание местоположения границ объекта*



## ОПИСАНИЕ МЕСТОПОЛОЖЕНИЯ ГРАНИЦ

Граница населенного пункта пос. Туношна-городок 26 Туношенского сельского поселения  
Ярославского муниципального района Ярославской области  
(наименование объекта, местоположение границ которого описано (далее - объект))

### Раздел 1

#### Сведения об объекте

Сведения об объекте		
№ п/п	Характеристики объекта	Описание характеристик
1	2	3
1	Местоположение объекта	пос. Туношна-городок 26 Туношенского сельского поселения Ярославского муниципального района Ярославской области
2	Площадь объекта +/- величина погрешности определения площади (P+/- Дельта P)	370034 кв.м ± 6129 кв.м
3	Иные характеристики объекта	–

## Раздел 2

Сведения о местоположении границ объекта					
1. Система координат <u>МСК-76</u>					
2. Сведения о характерных точках границ объекта					
Обозначение характерных точек границ	Координаты, м		Метод определения координат характерной точки	Средняя квадратическая погрешность положения характерной точки (M <sub>t</sub> ), м	Описание обозначения точки на местности (при наличии)
	X	Y			
1	2	3	4	5	6
Граница 1(1)	–	–	–	–	–
н1	367475.30	1345961.57	Картометрический метод	5.00	–
н2	367580.60	1346073.23	Картометрический метод	5.00	–
н3	367539.91	1346109.32	Картометрический метод	5.00	–
н4	367581.15	1346159.83	Картометрический метод	5.00	–
н5	367593.06	1346168.20	Картометрический метод	5.00	–
н6	367595.30	1346166.20	Картометрический метод	5.00	–
н7	367717.71	1346302.91	Картометрический метод	5.00	–
н8	367809.83	1346282.14	Картометрический метод	5.00	–
н9	367797.52	1346227.52	Картометрический метод	5.00	–
н10	367928.13	1346198.08	Картометрический метод	5.00	–
н11	367943.01	1346264.13	Картометрический метод	5.00	–
н12	367728.22	1346312.54	Картометрический метод	5.00	–
н13	367729.55	1346392.26	Картометрический метод	5.00	–
н14	367921.44	1346641.46	Картометрический метод	5.00	–
н15	367888.17	1346668.03	Картометрический метод	5.00	–
н16	367822.16	1346708.83	Картометрический метод	5.00	–
н17	367734.55	1346747.84	Картометрический метод	5.00	–
н18	367709.95	1346730.43	Картометрический метод	5.00	–
н19	367574.94	1346805.44	Картометрический метод	5.00	–
н20	367460.16	1346863.74	Картометрический метод	5.00	–
н21	367376.24	1346653.76	Картометрический метод	5.00	–
н22	367325.43	1346519.34	Картометрический метод	5.00	–
н23	367355.08	1346505.50	Картометрический метод	5.00	–
н24	367309.65	1346424.82	Картометрический метод	5.00	–
н25	367303.30	1346429.63	Картометрический метод	5.00	–

н26	367301.60	1346427.29	Картометрический метод	5.00	–
н27	367295.02	1346441.18	Картометрический метод	5.00	–
н28	367279.50	1346407.26	Картометрический метод	5.00	–
н29	367263.79	1346373.87	Картометрический метод	5.00	–
н30	367183.68	1346194.80	Картометрический метод	5.00	–
н31	367337.94	1346079.94	Картометрический метод	5.00	–
н32	367448.13	1345997.90	Картометрический метод	5.00	–
н1	367475.30	1345961.57	Картометрический метод	5.00	–
Граница1(2)	–	–	–	–	–
н33	367672.23	1346303.39	Картометрический метод	5.00	–
н34	367690.39	1346316.69	Картометрический метод	5.00	–
н35	367691.46	1346319.67	Картометрический метод	5.00	–
н36	367689.38	1346348.70	Картометрический метод	5.00	–
н37	367690.33	1346364.73	Картометрический метод	5.00	–
н38	367695.19	1346380.51	Картометрический метод	5.00	–
н39	367660.15	1346407.76	Картометрический метод	5.00	–
н40	367622.17	1346364.66	Картометрический метод	5.00	–
н41	367619.61	1346363.50	Картометрический метод	5.00	–
н42	367610.27	1346352.70	Картометрический метод	5.00	–
н43	367612.66	1346350.87	Картометрический метод	5.00	–
н44	367616.26	1346347.72	Картометрический метод	5.00	–
н45	367617.69	1346343.18	Картометрический метод	5.00	–
н46	367622.23	1346338.87	Картометрический метод	5.00	–
н47	367641.19	1346322.09	Картометрический метод	5.00	–
н48	367650.67	1346316.90	Картометрический метод	5.00	–
н33	367672.23	1346303.39	Картометрический метод	5.00	–
Граница1(3)	–	–	–	–	–
н49	367694.80	1346458.58	Картометрический метод	5.00	–
н50	367713.08	1346478.58	Картометрический метод	5.00	–
н51	367703.99	1346486.89	Картометрический метод	5.00	–
н52	367793.51	1346591.40	Картометрический метод	5.00	–
н53	367841.67	1346644.10	Картометрический метод	5.00	–
н54	367809.18	1346673.79	Картометрический метод	5.00	–
н55	367784.08	1346668.45	Картометрический метод	5.00	–
н56	367722.53	1346714.30	Картометрический метод	5.00	–

н57	367617.21	1346580.65	Картометрический метод	5.00	–
н58	367658.61	1346545.75	Картометрический метод	5.00	–
н59	367646.52	1346531.66	Картометрический метод	5.00	–
н60	367634.53	1346542.06	Картометрический метод	5.00	–
н61	367621.04	1346526.48	Картометрический метод	5.00	–
н49	367694.80	1346458.58	Картометрический метод	5.00	–

3. Сведения о характерных точках части (частей) границы объекта

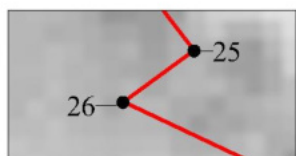
Обозначение характерных точек части границы	Координаты, м		Метод определения координат характерной точки	Средняя квадратическая погрешность положения характерной точки ( $M_t$ ), м	Описание обозначения точки на местности (при наличии)
	X	Y			
1	2	3	4	5	6
–	–	–	–	–	–



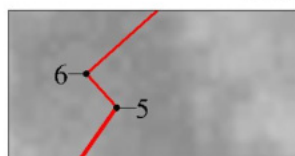
Раздел 4  
План границ объекта  
Лист 1



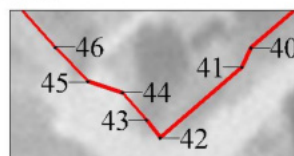
Масштаб 1:5000



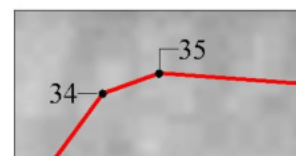
Выноска 1  
Масштаб 1:250



Выноска 2  
Масштаб 1:500



Выноска 3  
Масштаб 1:1000



Выноска 4  
Масштаб 1:400

Используемые условные знаки и обозначения:

- Характерная точка границы, сведения о которой позволяют однозначно определить ее положение на местности.
- Граница населенного пункта.

Подпись \_\_\_\_\_



\_\_\_\_\_ (Горулев Д. С.)

*Место для оттиска печати (при наличии) лица, составившего описание местоположения границ объекта*

**ОПИСАНИЕ МЕСТОПОЛОЖЕНИЯ ГРАНИЦ**  
Граница населенного пункта с. Высоцкое Туношенского сельского поселения  
Ярославского муниципального района Ярославской области  
(наименование объекта, местоположение границ которого описано (далее - объект))

**Раздел 1**

Сведения об объекте		
№ п/п	Характеристики объекта	Описание характеристик
1	2	3
1	Местоположение объекта	с. Высоцкое Туношенского сельского поселения Ярославского муниципального района Ярославской области
2	Площадь объекта +/- величина погрешности определения площади (P+/- Дельта P)	305679 кв.м ± 5824 кв.м
3	Иные характеристики объекта	–



## Раздел 2

Сведения о местоположении границ объекта					
1. Система координат <u>МСК-76</u>					
2. Сведения о характерных точках границ объекта					
Обозначение характерных точек границ	Координаты, м		Метод определения координат характерной точки	Средняя квадратическая погрешность положения характерной точки (M <sub>t</sub> ), м	Описание обозначения точки на местности (при наличии)
	X	Y			
1	2	3	4	5	6
н1	353243.32	1346143.84	Картометрический метод	5.00	–
н2	353226.05	1346118.39	Картометрический метод	5.00	–
н3	353221.15	1346108.65	Картометрический метод	5.00	–
н4	353218.66	1346080.75	Картометрический метод	5.00	–
н5	353215.47	1346061.84	Картометрический метод	5.00	–
н6	353210.61	1346051.31	Картометрический метод	5.00	–
н7	353204.46	1346038.56	Картометрический метод	5.00	–
н8	353195.65	1346021.66	Картометрический метод	5.00	–
н9	353194.20	1346001.40	Картометрический метод	5.00	–
н10	353208.19	1345979.46	Картометрический метод	5.00	–
н11	353216.78	1345962.72	Картометрический метод	5.00	–
н12	353219.20	1345953.52	Картометрический метод	5.00	–
н13	353219.63	1345943.64	Картометрический метод	5.00	–
н14	353223.36	1345917.28	Картометрический метод	5.00	–
н15	353225.55	1345897.95	Картометрический метод	5.00	–
н16	353225.55	1345881.47	Картометрический метод	5.00	–
н17	353241.38	1345856.85	Картометрический метод	5.00	–
н18	353242.03	1345849.18	Картометрический метод	5.00	–
н19	353235.16	1345833.75	Картометрический метод	5.00	–
н20	353218.50	1345822.21	Картометрический метод	5.00	–
н21	353197.92	1345805.64	Картометрический метод	5.00	–
н22	353184.06	1345782.56	Картометрический метод	5.00	–
н23	353173.47	1345760.16	Картометрический метод	5.00	–
н24	353164.92	1345738.64	Картометрический метод	5.00	–
н25	353160.52	1345733.37	Картометрический метод	5.00	–

н26	353141.76	1345722.10	Картометрический метод	5.00	–
н27	353128.38	1345693.19	Картометрический метод	5.00	–
н28	353127.32	1345669.86	Картометрический метод	5.00	–
н29	353128.22	1345644.38	Картометрический метод	5.00	–
н30	353132.15	1345628.99	Картометрический метод	5.00	–
н31	353136.56	1345606.14	Картометрический метод	5.00	–
н32	353130.41	1345585.34	Картометрический метод	5.00	–
н33	353129.96	1345557.81	Картометрический метод	5.00	–
н34	353122.63	1345530.05	Картометрический метод	5.00	–
н35	353116.35	1345521.33	Картометрический метод	5.00	–
н36	353095.27	1345505.50	Картометрический метод	5.00	–
н37	353093.41	1345464.14	Картометрический метод	5.00	–
н38	353109.75	1345455.40	Картометрический метод	5.00	–
н39	353113.27	1345448.40	Картометрический метод	5.00	–
н40	353111.51	1345438.71	Картометрический метод	5.00	–
н41	353100.09	1345421.14	Картометрический метод	5.00	–
н42	353090.87	1345416.29	Картометрический метод	5.00	–
н43	353082.51	1345395.21	Картометрический метод	5.00	–
н44	353080.32	1345374.11	Картометрический метод	5.00	–
н45	353083.82	1345357.42	Картометрический метод	5.00	–
н46	353083.82	1345335.89	Картометрический метод	5.00	–
н47	353079.45	1345300.29	Картометрический метод	5.00	–
н48	353085.58	1345296.78	Картометрический метод	5.00	–
н49	353092.77	1345288.15	Картометрический метод	5.00	–
н50	353108.00	1345303.80	Картометрический метод	5.00	–
н51	353113.27	1345307.50	Картометрический метод	5.00	–
н52	353122.95	1345327.09	Картометрический метод	5.00	–
н53	353183.14	1345329.29	Картометрический метод	5.00	–
н54	353240.27	1345343.79	Картометрический метод	5.00	–
н55	353279.39	1345349.94	Картометрический метод	5.00	–
н56	353324.64	1345356.10	Картометрический метод	5.00	–
н57	353370.79	1345361.37	Картометрический метод	5.00	–
н58	353403.75	1345369.72	Картометрический метод	5.00	–
н59	353481.55	1345393.02	Картометрический метод	5.00	–

н60	353551.46	1345416.84	Картометрический метод	5.00	–
н61	353558.50	1345442.77	Картометрический метод	5.00	–
н62	353563.33	1345454.41	Картометрический метод	5.00	–
н63	353573.88	1345477.05	Картометрический метод	5.00	–
н64	353585.08	1345493.97	Картометрический метод	5.00	–
н65	353598.05	1345508.02	Картометрический метод	5.00	–
н66	353610.64	1345511.08	Картометрический метод	5.00	–
н67	353619.47	1345518.27	Картометрический метод	5.00	–
н68	353621.63	1345530.75	Картометрический метод	5.00	–
н69	353620.84	1345551.46	Картометрический метод	5.00	–
н70	353622.17	1345557.58	Картометрический метод	5.00	–
н71	353625.12	1345565.48	Картометрический метод	5.00	–
н72	353629.85	1345571.97	Картометрический метод	5.00	–
н73	353625.54	1345572.99	Картометрический метод	5.00	–
н74	353620.07	1345574.59	Картометрический метод	5.00	–
н75	353613.97	1345576.94	Картометрический метод	5.00	–
н76	353607.68	1345580.32	Картометрический метод	5.00	–
н77	353601.07	1345584.58	Картометрический метод	5.00	–
н78	353597.39	1345588.11	Картометрический метод	5.00	–
н79	353594.42	1345591.80	Картометрический метод	5.00	–
н80	353591.19	1345596.27	Картометрический метод	5.00	–
н81	353589.05	1345601.76	Картометрический метод	5.00	–
н82	353588.10	1345610.96	Картометрический метод	5.00	–
н83	353587.85	1345635.87	Картометрический метод	5.00	–
н84	353587.69	1345650.57	Картометрический метод	5.00	–
н85	353588.37	1345678.66	Картометрический метод	5.00	–
н86	353588.91	1345694.38	Картометрический метод	5.00	–
н87	353587.82	1345732.58	Картометрический метод	5.00	–
н88	353586.50	1345770.02	Картометрический метод	5.00	–
н89	353585.62	1345789.82	Картометрический метод	5.00	–
н90	353584.96	1345829.28	Картометрический метод	5.00	–
н91	353583.75	1345865.13	Картометрический метод	5.00	–
н92	353583.75	1345880.70	Картометрический метод	5.00	–
н93	353587.15	1345961.39	Картометрический метод	5.00	–

н94	353555.81	1345976.82	Картометрический метод	5.00	–
н95	353540.08	1345991.86	Картометрический метод	5.00	–
н96	353498.02	1346010.00	Картометрический метод	5.00	–
н97	353457.24	1346024.95	Картометрический метод	5.00	–
н98	353459.74	1346052.96	Картометрический метод	5.00	–
н99	353460.17	1346064.49	Картометрический метод	5.00	–
н100	353465.00	1346074.93	Картометрический метод	5.00	–
н101	353466.87	1346082.84	Картометрический метод	5.00	–
н102	353442.58	1346085.90	Картометрический метод	5.00	–
н103	353423.49	1346089.86	Картометрический метод	5.00	–
н104	353388.05	1346086.92	Картометрический метод	5.00	–
н105	353385.63	1346087.90	Картометрический метод	5.00	–
н106	353374.72	1346102.64	Картометрический метод	5.00	–
н107	353362.30	1346107.99	Картометрический метод	5.00	–
н108	353340.53	1346101.21	Картометрический метод	5.00	–
н109	353334.76	1346099.57	Картометрический метод	5.00	–
н110	353332.21	1346099.99	Картометрический метод	5.00	–
н111	353330.89	1346115.27	Картометрический метод	5.00	–
н112	353324.47	1346127.33	Картометрический метод	5.00	–
н113	353326.73	1346162.79	Картометрический метод	5.00	–
н114	353296.79	1346164.69	Картометрический метод	5.00	–
н115	353286.81	1346165.32	Картометрический метод	5.00	–
н116	353285.27	1346141.18	Картометрический метод	5.00	–
н1	353243.32	1346143.84	Картометрический метод	5.00	–

3. Сведения о характерных точках части (частей) границы объекта

Обозначение характерных точек части границы	Координаты, м		Метод определения координат характерной точки	Средняя квадратическая погрешность положения характерной точки (M <sub>i</sub> ), м	Описание обозначения точки на местности (при наличии)
	X	Y			
1	2	3	4	5	6
–	–	–	–	–	–




Раздел 4  
План границ объекта

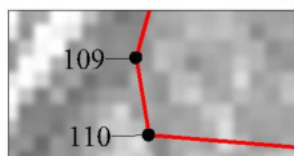
Лист 1



Масштаб 1:5000



Выноска 1  
Масштаб 1:250



Выноска 2  
Масштаб 1:250

Используемые условные знаки и обозначения:

- Характерная точка границы, сведения о которой позволяют однозначно определить ее положение на местности.
- Граница населенного пункта.

Подпись \_\_\_\_\_



\_\_\_\_\_ (Горулев Д. С.)

*Место для оттиска печати (при наличии) лица, составившего описание местоположения границ объекта*

**ОПИСАНИЕ МЕСТОПОЛОЖЕНИЯ ГРАНИЦ**  
Граница населенного пункта с. Красное Туношенского сельского поселения  
Ярославского муниципального района Ярославской области  
(наименование объекта, местоположение границ которого описано (далее - объект))

**Раздел 1**

Сведения об объекте

Сведения об объекте		
№ п/п	Характеристики объекта	Описание характеристик
1	2	3
1	Местоположение объекта	с. Красное Туношенского сельского поселения Ярославского муниципального района Ярославской области
2	Площадь объекта +/- величина погрешности определения площади (P+/- Дельта P)	767574 кв.м ± 9279 кв.м
3	Иные характеристики объекта	–



## Раздел 2

Сведения о местоположении границ объекта					
1. Система координат <u>МСК-76</u>					
2. Сведения о характерных точках границ объекта					
Обозначение характерных точек границ	Координаты, м		Метод определения координат характерной точки	Средняя квадратическая погрешность положения характерной точки (M <sub>t</sub> ), м	Описание обозначения точки на местности (при наличии)
	X	Y			
1	2	3	4	5	6
Граница 1(1)	–	–	–	–	–
н1	372921.46	1358774.77	Картометрический метод	5.00	–
н2	372955.81	1358773.00	Картометрический метод	5.00	–
н3	372971.03	1358770.25	Картометрический метод	5.00	–
н4	372975.86	1358765.93	Картометрический метод	5.00	–
н5	372985.36	1358756.29	Картометрический метод	5.00	–
н6	373014.64	1358726.76	Картометрический метод	5.00	–
н7	373039.85	1358700.77	Картометрический метод	5.00	–
н8	373066.13	1358673.39	Картометрический метод	5.00	–
н9	373089.31	1358647.96	Картометрический метод	5.00	–
н10	373117.96	1358613.65	Картометрический метод	5.00	–
н11	373133.27	1358595.12	Картометрический метод	5.00	–
н12	373148.12	1358570.76	Картометрический метод	5.00	–
н13	373149.27	1358568.22	Картометрический метод	5.00	–
н14	373151.29	1358562.73	Картометрический метод	5.00	–
н15	373155.42	1358548.82	Картометрический метод	5.00	–
н16	373166.83	1358511.45	Картометрический метод	5.00	–
н17	373168.97	1358502.35	Картометрический метод	5.00	–
н18	373171.31	1358490.21	Картометрический метод	5.00	–
н19	373173.47	1358470.45	Картометрический метод	5.00	–
н20	373174.32	1358449.50	Картометрический метод	5.00	–
н21	373173.85	1358431.11	Картометрический метод	5.00	–
н22	373172.46	1358421.43	Картометрический метод	5.00	–
н23	373170.88	1358414.61	Картометрический метод	5.00	–
н24	373168.00	1358404.77	Картометрический метод	5.00	–
н25	373162.27	1358385.48	Картометрический метод	5.00	–

н26	373143.12	1358326.87	Картометрический метод	5.00	–
н27	373128.05	1358281.58	Картометрический метод	5.00	–
н28	373126.97	1358276.08	Картометрический метод	5.00	–
н29	373125.32	1358269.27	Картометрический метод	5.00	–
н30	373119.54	1358252.72	Картометрический метод	5.00	–
н31	373096.04	1358189.03	Картометрический метод	5.00	–
н32	373079.92	1358144.93	Картометрический метод	5.00	–
н33	373064.52	1358103.08	Картометрический метод	5.00	–
н34	373046.06	1358053.06	Картометрический метод	5.00	–
н35	373043.67	1358046.79	Картометрический метод	5.00	–
н36	373041.22	1358047.91	Картометрический метод	5.00	–
н37	373035.88	1358034.99	Картометрический метод	5.00	–
н38	373021.35	1358040.95	Картометрический метод	5.00	–
н39	372974.93	1358059.98	Картометрический метод	5.00	–
н40	372900.53	1358039.63	Картометрический метод	5.00	–
н41	372886.73	1358018.61	Картометрический метод	5.00	–
н42	372844.53	1358038.39	Картометрический метод	5.00	–
н43	372764.38	1358070.90	Картометрический метод	5.00	–
н44	372678.06	1358105.28	Картометрический метод	5.00	–
н45	372642.56	1358117.28	Картометрический метод	5.00	–
н46	372638.53	1358110.16	Картометрический метод	5.00	–
н47	372630.89	1358108.56	Картометрический метод	5.00	–
н48	372637.34	1358095.32	Картометрический метод	5.00	–
н49	372644.57	1358096.08	Картометрический метод	5.00	–
н50	372645.22	1358090.98	Картометрический метод	5.00	–
н51	372654.13	1358087.73	Картометрический метод	5.00	–
н52	372658.02	1358093.37	Картометрический метод	5.00	–
н53	372677.88	1358085.84	Картометрический метод	5.00	–
н54	372689.69	1358081.37	Картометрический метод	5.00	–
н55	372701.42	1358076.92	Картометрический метод	5.00	–
н56	372714.16	1358072.09	Картометрический метод	5.00	–
н57	372740.29	1358062.18	Картометрический метод	5.00	–
н58	372757.31	1358055.16	Картометрический метод	5.00	–
н59	372756.13	1358051.75	Картометрический метод	5.00	–

н60	372750.17	1358034.61	Картометрический метод	5.00	–
н61	372736.10	1357997.80	Картометрический метод	5.00	–
н62	372723.13	1357974.57	Картометрический метод	5.00	–
н63	372709.91	1357963.96	Картометрический метод	5.00	–
н64	372676.09	1357952.94	Картометрический метод	5.00	–
н65	372645.54	1357947.77	Картометрический метод	5.00	–
н66	372631.03	1357939.87	Картометрический метод	5.00	–
н67	372628.67	1357938.58	Картометрический метод	5.00	–
н68	372618.06	1357910.92	Картометрический метод	5.00	–
н69	372610.41	1357854.13	Картометрический метод	5.00	–
н70	372609.87	1357850.16	Картометрический метод	5.00	–
н71	372477.76	1357848.69	Картометрический метод	5.00	–
н72	372440.75	1357882.01	Картометрический метод	5.00	–
н73	372490.22	1357942.41	Картометрический метод	5.00	–
н74	372478.25	1357944.45	Картометрический метод	5.00	–
н75	372468.37	1357952.91	Картометрический метод	5.00	–
н76	372443.95	1357975.36	Картометрический метод	5.00	–
н77	372431.49	1357991.43	Картометрический метод	5.00	–
н78	372380.00	1358055.69	Картометрический метод	5.00	–
н79	372365.60	1358075.36	Картометрический метод	5.00	–
н80	372348.51	1358100.39	Картометрический метод	5.00	–
н81	372341.90	1358112.48	Картометрический метод	5.00	–
н82	372333.50	1358121.21	Картометрический метод	5.00	–
н83	372322.61	1358129.42	Картометрический метод	5.00	–
н84	372296.72	1358144.55	Картометрический метод	5.00	–
н85	372282.97	1358150.67	Картометрический метод	5.00	–
н86	372254.35	1358166.38	Картометрический метод	5.00	–
н87	372244.91	1358172.13	Картометрический метод	5.00	–
н88	372235.47	1358177.87	Картометрический метод	5.00	–
н89	372224.68	1358185.76	Картометрический метод	5.00	–
н90	372214.83	1358195.14	Картометрический метод	5.00	–
н91	372197.86	1358211.53	Картометрический метод	5.00	–
н92	372179.30	1358231.92	Картометрический метод	5.00	–
н93	372163.90	1358253.39	Картометрический метод	5.00	–

н94	372154.59	1358270.83	Картометрический метод	5.00	–
н95	372155.33	1358284.67	Картометрический метод	5.00	–
н96	372159.47	1358302.36	Картометрический метод	5.00	–
н97	372172.02	1358333.94	Картометрический метод	5.00	–
н98	372189.04	1358356.78	Картометрический метод	5.00	–
н99	372202.05	1358365.50	Картометрический метод	5.00	–
н100	372219.41	1358376.89	Картометрический метод	5.00	–
н101	372223.52	1358380.75	Картометрический метод	5.00	–
н102	372227.45	1358388.50	Картометрический метод	5.00	–
н103	372246.91	1358456.49	Картометрический метод	5.00	–
н104	372259.65	1358508.03	Картометрический метод	5.00	–
н105	372262.41	1358528.24	Картометрический метод	5.00	–
н106	372265.17	1358548.45	Картометрический метод	5.00	–
н107	372274.95	1358596.21	Картометрический метод	5.00	–
н108	372278.40	1358610.87	Картометрический метод	5.00	–
н109	372281.07	1358621.95	Картометрический метод	5.00	–
н110	372290.08	1358642.29	Картометрический метод	5.00	–
н111	372297.12	1358662.51	Картометрический метод	5.00	–
н112	372295.98	1358689.56	Картометрический метод	5.00	–
н113	372295.84	1358712.39	Картометрический метод	5.00	–
н114	372297.68	1358721.56	Картометрический метод	5.00	–
н115	372301.45	1358724.12	Картометрический метод	5.00	–
н116	372309.66	1358729.66	Картометрический метод	5.00	–
н117	372329.25	1358728.16	Картометрический метод	5.00	–
н118	372339.56	1358680.56	Картометрический метод	5.00	–
н119	372346.52	1358673.38	Картометрический метод	5.00	–
н120	372421.16	1358677.23	Картометрический метод	5.00	–
н121	372485.32	1358672.93	Картометрический метод	5.00	–
н122	372524.00	1358685.29	Картометрический метод	5.00	–
н123	372525.47	1358678.10	Картометрический метод	5.00	–
н124	372538.52	1358676.57	Картометрический метод	5.00	–
н125	372552.61	1358668.26	Картометрический метод	5.00	–
н126	372576.02	1358645.01	Картометрический метод	5.00	–
н127	372593.85	1358634.65	Картометрический метод	5.00	–

н128	372619.57	1358629.85	Картометрический метод	5.00	–
н129	372700.95	1358620.15	Картометрический метод	5.00	–
н130	372742.13	1358614.08	Картометрический метод	5.00	–
н131	372780.03	1358613.76	Картометрический метод	5.00	–
н132	372790.02	1358628.26	Картометрический метод	5.00	–
н133	372794.15	1358650.10	Картометрический метод	5.00	–
н134	372795.43	1358675.11	Картометрический метод	5.00	–
н135	372801.33	1358721.48	Картометрический метод	5.00	–
н136	372889.56	1358716.57	Картометрический метод	5.00	–
н137	372901.71	1358730.90	Картометрический метод	5.00	–
н1	372921.46	1358774.77	Картометрический метод	5.00	–
Граница1(2)	–	–	–	–	–
н138	373330.68	1358369.95	Картометрический метод	5.00	–
н139	373326.45	1358371.64	Картометрический метод	5.00	–
н140	373297.88	1358372.78	Картометрический метод	5.00	–
н141	373273.67	1358374.22	Картометрический метод	5.00	–
н142	373237.83	1358376.34	Картометрический метод	5.00	–
н143	373229.60	1358374.33	Картометрический метод	5.00	–
н144	373227.63	1358373.22	Картометрический метод	5.00	–
н145	373175.29	1358378.32	Картометрический метод	5.00	–
н146	373156.94	1358322.19	Картометрический метод	5.00	–
н147	373142.28	1358278.34	Картометрический метод	5.00	–
н148	373141.20	1358272.81	Картометрический метод	5.00	–
н149	373139.33	1358265.14	Картометрический метод	5.00	–
н150	373133.26	1358247.74	Картометрический метод	5.00	–
н151	373109.75	1358183.99	Картометрический метод	5.00	–
н152	373093.62	1358139.86	Картометрический метод	5.00	–
н153	373078.25	1358098.10	Картометрический метод	5.00	–
н154	373059.72	1358047.90	Картометрический метод	5.00	–
н155	373056.85	1358040.31	Картометрический метод	5.00	–
н156	373059.43	1358039.54	Картометрический метод	5.00	–
н157	373072.92	1358035.51	Картометрический метод	5.00	–
н158	373153.26	1358044.60	Картометрический метод	5.00	–
н159	373167.21	1358048.53	Картометрический метод	5.00	–

н160	373641.62	1358060.42	Картометрический метод	5.00	–
н161	373652.68	1358102.85	Картометрический метод	5.00	–
н162	373655.98	1358126.82	Картометрический метод	5.00	–
н163	373666.88	1358222.20	Картометрический метод	5.00	–
н164	373659.72	1358351.50	Картометрический метод	5.00	–
н165	373393.99	1358367.19	Картометрический метод	5.00	–
н166	373387.83	1358367.15	Картометрический метод	5.00	–
н167	373359.46	1358368.49	Картометрический метод	5.00	–
н138	373330.68	1358369.95	Картометрический метод	5.00	–

3. Сведения о характерных точках части (частей) границы объекта

Обозначение характерных точек части границы	Координаты, м		Метод определения координат характерной точки	Средняя квадратическая погрешность положения характерной точки (M), м	Описание обозначения точки на местности (при наличии)
	X	Y			
1	2	3	4	5	6
–	–	–	–	–	–



Раздел 4  
План границ объекта

Лист 1



Масштаб 1:5000



Раздел 4  
План границ объекта  
Лист 2



Масштаб 1:5000

Используемые условные знаки и обозначения:

- Характерная точка границы, сведения о которой позволяют однозначно определить ее положение на местности.
- Граница населенного пункта.

Подпись \_\_\_\_\_



\_\_\_\_\_ (Горулев Д. С.)

*Место для оттиска печати (при наличии) лица, составившего описание местоположения границ объекта*

**ОПИСАНИЕ МЕСТОПОЛОЖЕНИЯ ГРАНИЦ**  
Граница населенного пункта с. Лютово Туношенского сельского поселения  
Ярославского муниципального района Ярославской области  
(наименование объекта, местоположение границ которого описано (далее - объект))

**Раздел 1**

Сведения об объекте

Сведения об объекте		
№ п/п	Характеристики объекта	Описание характеристик
1	2	3
1	Местоположение объекта	с. Лютово Туношенского сельского поселения Ярославского муниципального района Ярославской области
2	Площадь объекта +/- величина погрешности определения площади (P+/- Дельта P)	594674 кв.м ± 7713 кв.м
3	Иные характеристики объекта	–

## Раздел 2

Сведения о местоположении границ объекта					
1. Система координат <u>МСК-76</u>					
2. Сведения о характерных точках границ объекта					
Обозначение характерных точек границ	Координаты, м		Метод определения координат характерной точки	Средняя квадратическая погрешность положения характерной точки (M <sub>t</sub> ), м	Описание обозначения точки на местности (при наличии)
	X	Y			
1	2	3	4	5	6
Граница 1(1)	–	–	–	–	–
н1	362268.37	1342980.21	Картометрический метод	5.00	–
н2	362278.22	1342994.77	Картометрический метод	5.00	–
н3	362294.02	1343016.64	Картометрический метод	5.00	–
н4	362309.29	1343038.94	Картометрический метод	5.00	–
н5	362318.26	1343074.16	Картометрический метод	5.00	–
н6	362324.32	1343100.47	Картометрический метод	5.00	–
н7	362331.26	1343133.12	Картометрический метод	5.00	–
н8	362356.87	1343253.76	Картометрический метод	5.00	–
н9	362357.76	1343256.42	Картометрический метод	5.00	–
н10	362356.57	1343256.82	Картометрический метод	5.00	–
н11	362329.00	1343266.00	Картометрический метод	5.00	–
н12	362216.79	1343295.35	Картометрический метод	5.00	–
н13	362092.00	1343328.00	Картометрический метод	5.00	–
н14	362094.16	1343338.25	Картометрический метод	5.00	–
н15	362096.27	1343340.40	Картометрический метод	5.00	–
н16	362097.54	1343343.92	Картометрический метод	5.00	–
н17	362099.62	1343368.25	Картометрический метод	5.00	–
н18	362101.59	1343397.00	Картометрический метод	5.00	–
н19	362105.16	1343447.47	Картометрический метод	5.00	–
н20	362108.89	1343478.89	Картометрический метод	5.00	–
н21	362111.94	1343504.39	Картометрический метод	5.00	–
н22	362115.29	1343540.06	Картометрический метод	5.00	–
н23	362117.87	1343563.25	Картометрический метод	5.00	–
н24	362120.59	1343580.15	Картометрический метод	5.00	–
н25	362124.44	1343595.28	Картометрический метод	5.00	–

н26	362128.53	1343607.51	Картометрический метод	5.00	–
н27	362138.07	1343636.04	Картометрический метод	5.00	–
н28	362139.37	1343654.23	Картометрический метод	5.00	–
н29	362140.01	1343658.33	Картометрический метод	5.00	–
н30	362140.43	1343668.09	Картометрический метод	5.00	–
н31	362143.30	1343691.37	Картометрический метод	5.00	–
н32	362147.66	1343709.60	Картометрический метод	5.00	–
н33	362151.82	1343721.40	Картометрический метод	5.00	–
н34	362155.61	1343732.65	Картометрический метод	5.00	–
н35	362158.93	1343749.12	Картометрический метод	5.00	–
н36	362161.86	1343779.11	Картометрический метод	5.00	–
н37	362163.40	1343792.06	Картометрический метод	5.00	–
н38	362163.86	1343798.10	Картометрический метод	5.00	–
н39	362163.02	1343804.96	Картометрический метод	5.00	–
н40	362161.33	1343811.53	Картометрический метод	5.00	–
н41	362158.62	1343817.79	Картометрический метод	5.00	–
н42	362155.03	1343823.92	Картометрический метод	5.00	–
н43	362151.38	1343828.46	Картометрический метод	5.00	–
н44	362147.47	1343833.16	Картометрический метод	5.00	–
н45	362142.46	1343836.13	Картометрический метод	5.00	–
н46	362137.32	1343838.51	Картометрический метод	5.00	–
н47	362131.38	1343839.82	Картометрический метод	5.00	–
н48	362126.89	1343840.27	Картометрический метод	5.00	–
н49	362126.21	1343841.26	Картометрический метод	5.00	–
н50	362108.73	1343844.43	Картометрический метод	5.00	–
н51	362107.99	1343843.84	Картометрический метод	5.00	–
н52	362106.74	1343844.24	Картометрический метод	5.00	–
н53	362106.62	1343843.71	Картометрический метод	5.00	–
н54	362107.68	1343838.65	Картометрический метод	5.00	–
н55	362110.61	1343836.37	Картометрический метод	5.00	–
н56	362114.08	1343835.61	Картометрический метод	5.00	–
н57	362119.64	1343835.97	Картометрический метод	5.00	–
н58	362113.66	1343821.96	Картометрический метод	5.00	–
н59	362108.81	1343809.95	Картометрический метод	5.00	–

н60	362106.46	1343804.39	Картометрический метод	5.00	–
н61	362105.16	1343799.25	Картометрический метод	5.00	–
н62	362102.81	1343795.01	Картометрический метод	5.00	–
н63	362096.07	1343788.86	Картометрический метод	5.00	–
н64	362092.69	1343786.22	Картометрический метод	5.00	–
н65	362085.09	1343781.97	Картометрический метод	5.00	–
н66	362079.81	1343779.93	Картометрический метод	5.00	–
н67	362073.94	1343776.84	Картометрический метод	5.00	–
н68	362063.70	1343769.82	Картометрический метод	5.00	–
н69	362058.58	1343765.09	Картометрический метод	5.00	–
н70	362050.44	1343749.32	Картометрический метод	5.00	–
н71	362046.06	1343741.99	Картометрический метод	5.00	–
н72	362041.07	1343735.11	Картометрический метод	5.00	–
н73	362029.05	1343722.95	Картометрический метод	5.00	–
н74	362013.82	1343706.87	Картометрический метод	5.00	–
н75	362011.62	1343705.19	Картометрический метод	5.00	–
н76	362005.62	1343703.21	Картометрический метод	5.00	–
н77	362001.01	1343702.10	Картометрический метод	5.00	–
н78	361994.77	1343701.07	Картометрический метод	5.00	–
н79	361990.51	1343701.07	Картометрический метод	5.00	–
н80	361987.28	1343700.81	Картометрический метод	5.00	–
н81	361985.77	1343699.91	Картометрический метод	5.00	–
н82	361982.80	1343697.11	Картометрический метод	5.00	–
н83	361977.07	1343695.38	Картометрический метод	5.00	–
н84	361972.83	1343693.48	Картометрический метод	5.00	–
н85	361969.16	1343691.72	Картометрический метод	5.00	–
н86	361966.52	1343689.95	Картометрический метод	5.00	–
н87	361964.77	1343687.02	Картометрический метод	5.00	–
н88	361962.58	1343683.07	Картометрический метод	5.00	–
н89	361958.77	1343679.27	Картометрический метод	5.00	–
н90	361955.55	1343677.95	Картометрический метод	5.00	–
н91	361948.37	1343673.55	Картометрический метод	5.00	–
н92	361945.17	1343672.97	Картометрический метод	5.00	–
н93	361937.81	1343672.39	Картометрический метод	5.00	–

н94	361933.57	1343671.35	Картометрический метод	5.00	–
н95	361930.51	1343669.74	Картометрический метод	5.00	–
н96	361926.53	1343667.39	Картометрический метод	5.00	–
н97	361908.12	1343649.53	Картометрический метод	5.00	–
н98	361896.84	1343640.44	Картометрический метод	5.00	–
н99	361889.82	1343627.54	Картометрический метод	5.00	–
н100	361886.60	1343619.19	Картометрический метод	5.00	–
н101	361887.18	1343599.86	Картометрический метод	5.00	–
н102	361889.52	1343588.47	Картометрический метод	5.00	–
н103	361894.50	1343575.29	Картометрический метод	5.00	–
н104	361920.27	1343540.70	Картометрический метод	5.00	–
н105	361927.45	1343520.94	Картометрический метод	5.00	–
н106	361935.80	1343489.90	Картометрический метод	5.00	–
н107	361937.55	1343472.90	Картометрический метод	5.00	–
н108	361937.84	1343458.69	Картометрический метод	5.00	–
н109	361934.91	1343450.64	Картометрический метод	5.00	–
н110	361927.00	1343442.87	Картометрический метод	5.00	–
н111	361913.83	1343437.45	Картометрический метод	5.00	–
н112	361901.97	1343434.23	Картометрический метод	5.00	–
н113	361885.85	1343432.32	Картометрический метод	5.00	–
н114	361876.91	1343429.98	Картометрический метод	5.00	–
н115	361858.82	1343423.98	Картометрический метод	5.00	–
н116	361818.12	1343402.01	Картометрический метод	5.00	–
н117	361805.81	1343391.70	Картометрический метод	5.00	–
н118	361802.28	1343385.55	Картометрический метод	5.00	–
н119	361799.35	1343382.05	Картометрический метод	5.00	–
н120	361790.87	1343377.35	Картометрический метод	5.00	–
н121	361778.42	1343365.65	Картометрический метод	5.00	–
н122	361747.95	1343341.62	Картометрический метод	5.00	–
н123	361731.54	1343333.41	Картометрический метод	5.00	–
н124	361723.33	1343332.24	Картометрический метод	5.00	–
н125	361713.38	1343331.66	Картометрический метод	5.00	–
н126	361704.58	1343335.75	Картометрический метод	5.00	–
н127	361694.64	1343343.95	Картометрический метод	5.00	–

н128	361688.18	1343352.16	Картометрический метод	5.00	–
н129	361681.16	1343370.91	Картометрический метод	5.00	–
н130	361671.78	1343390.83	Картометрический метод	5.00	–
н131	361662.31	1343405.88	Картометрический метод	5.00	–
н132	361648.92	1343422.49	Картометрический метод	5.00	–
н133	361627.25	1343442.99	Картометрический метод	5.00	–
н134	361603.23	1343474.63	Картометрический метод	5.00	–
н135	361593.82	1343492.80	Картометрический метод	5.00	–
н136	361584.80	1343514.97	Картометрический метод	5.00	–
н137	361578.62	1343529.12	Картометрический метод	5.00	–
н138	361561.63	1343555.49	Картометрический метод	5.00	–
н139	361544.63	1343574.24	Картометрический метод	5.00	–
н140	361522.38	1343586.54	Картометрический метод	5.00	–
н141	361500.09	1343591.82	Картометрический метод	5.00	–
н142	361481.34	1343591.82	Картометрический метод	5.00	–
н143	361449.90	1343590.45	Картометрический метод	5.00	–
н144	361437.52	1343580.72	Картометрический метод	5.00	–
н145	361433.69	1343522.04	Картометрический метод	5.00	–
н146	361450.11	1343435.93	Картометрический метод	5.00	–
н147	361476.58	1343441.81	Картометрический метод	5.00	–
н148	361481.59	1343340.18	Картометрический метод	5.00	–
н149	361513.65	1343240.92	Картометрический метод	5.00	–
н150	361541.25	1343168.63	Картометрический метод	5.00	–
н151	361590.68	1343089.93	Картометрический метод	5.00	–
н152	361616.15	1343043.89	Картометрический метод	5.00	–
н153	361637.10	1343005.91	Картометрический метод	5.00	–
н154	361697.85	1342913.31	Картометрический метод	5.00	–
н155	361722.95	1342864.55	Картометрический метод	5.00	–
н156	361748.54	1342882.04	Картометрический метод	5.00	–
н157	361845.19	1342738.16	Картометрический метод	5.00	–
н158	361856.71	1342746.90	Картометрический метод	5.00	–
н159	362061.61	1342902.28	Картометрический метод	5.00	–
н160	362178.35	1342978.14	Картометрический метод	5.00	–
н161	362244.91	1342981.68	Картометрический метод	5.00	–



н162	362250.86	1342982.00	Картометрический метод	5.00	–
н163	362260.52	1342986.26	Картометрический метод	5.00	–
н164	362267.28	1342975.78	Картометрический метод	5.00	–
н1	362268.37	1342980.21	Картометрический метод	5.00	–
Граница1(2)	–	–	–	–	–
н165	362428.51	1343252.82	Картометрический метод	5.00	–
н166	362487.35	1343425.59	Картометрический метод	5.00	–
н167	362488.15	1343433.09	Картометрический метод	5.00	–
н168	362489.07	1343441.26	Картометрический метод	5.00	–
н169	362489.48	1343444.92	Картометрический метод	5.00	–
н170	362492.37	1343471.09	Картометрический метод	5.00	–
н171	362495.66	1343500.92	Картометрический метод	5.00	–
н172	362498.95	1343530.75	Картометрический метод	5.00	–
н173	362502.24	1343560.58	Картометрический метод	5.00	–
н174	362505.53	1343590.40	Картометрический метод	5.00	–
н175	362506.60	1343600.11	Картометрический метод	5.00	–
н176	362506.16	1343643.52	Картометрический метод	5.00	–
н177	362479.69	1343642.43	Картометрический метод	5.00	–
н178	362458.45	1343641.55	Картометрический метод	5.00	–
н179	362446.79	1343644.05	Картометрический метод	5.00	–
н180	362415.15	1343650.82	Картометрический метод	5.00	–
н181	362408.49	1343652.25	Картометрический метод	5.00	–
н182	362405.28	1343652.17	Картометрический метод	5.00	–
н183	362374.90	1343651.41	Картометрический метод	5.00	–
н184	362344.52	1343650.65	Картометрический метод	5.00	–
н185	362304.28	1343649.64	Картометрический метод	5.00	–
н186	362299.49	1343649.52	Картометрический метод	5.00	–
н187	362263.22	1343645.73	Картометрический метод	5.00	–
н188	362253.12	1343646.44	Картометрический метод	5.00	–
н189	362193.14	1343650.63	Картометрический метод	5.00	–
н190	362152.88	1343653.45	Картометрический метод	5.00	–
н191	362149.52	1343653.81	Картометрический метод	5.00	–
н192	362147.75	1343637.33	Картометрический метод	5.00	–
н193	362144.90	1343631.75	Картометрический метод	5.00	–

н194	362134.01	1343599.85	Картометрический метод	5.00	–
н195	362131.99	1343596.28	Картометрический метод	5.00	–
н196	362127.42	1343580.68	Картометрический метод	5.00	–
н197	362124.63	1343563.56	Картометрический метод	5.00	–
н198	362121.49	1343538.95	Картометрический метод	5.00	–
н199	362110.75	1343434.37	Картометрический метод	5.00	–
н200	362107.83	1343393.19	Картометрический метод	5.00	–
н201	362106.60	1343374.97	Картометрический метод	5.00	–
н202	362105.50	1343359.63	Картометрический метод	5.00	–
н203	362104.26	1343344.70	Картометрический метод	5.00	–
н204	362106.53	1343336.72	Картометрический метод	5.00	–
н205	362112.00	1343331.00	Картометрический метод	5.00	–
н206	362220.18	1343304.17	Картометрический метод	5.00	–
н207	362332.79	1343276.25	Картометрический метод	5.00	–
н208	362398.00	1343256.00	Картометрический метод	5.00	–
н209	362398.05	1343255.62	Картометрический метод	5.00	–
н210	362412.08	1343256.25	Картометрический метод	5.00	–
н165	362428.51	1343252.82	Картометрический метод	5.00	–

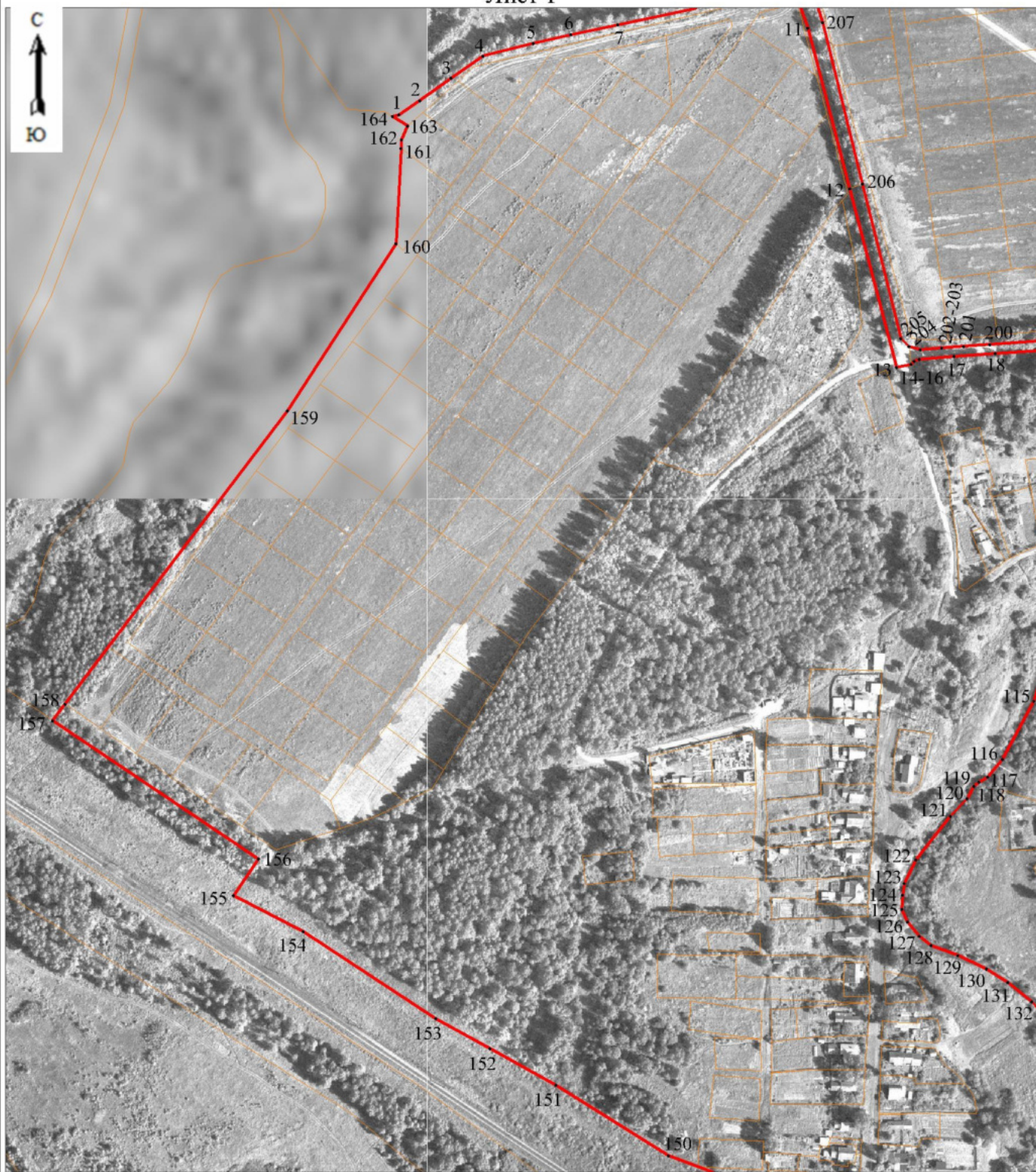
3. Сведения о характерных точках части (частей) границы объекта

Обозначение характерных точек части границы	Координаты, м		Метод определения координат характерной точки	Средняя квадратическая погрешность положения характерной точки ( $M_t$ ), м	Описание обозначения точки на местности (при наличии)
	X	Y			
1	2	3	4	5	6
–	–	–	–	–	–



Раздел 4  
План границ объекта

Лист 1



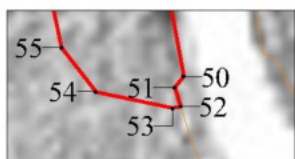
Масштаб 1:4000

Раздел 4  
План границ объекта

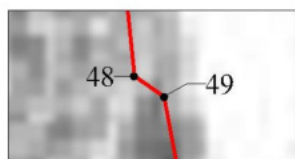
Лист 2



Масштаб 1:4000

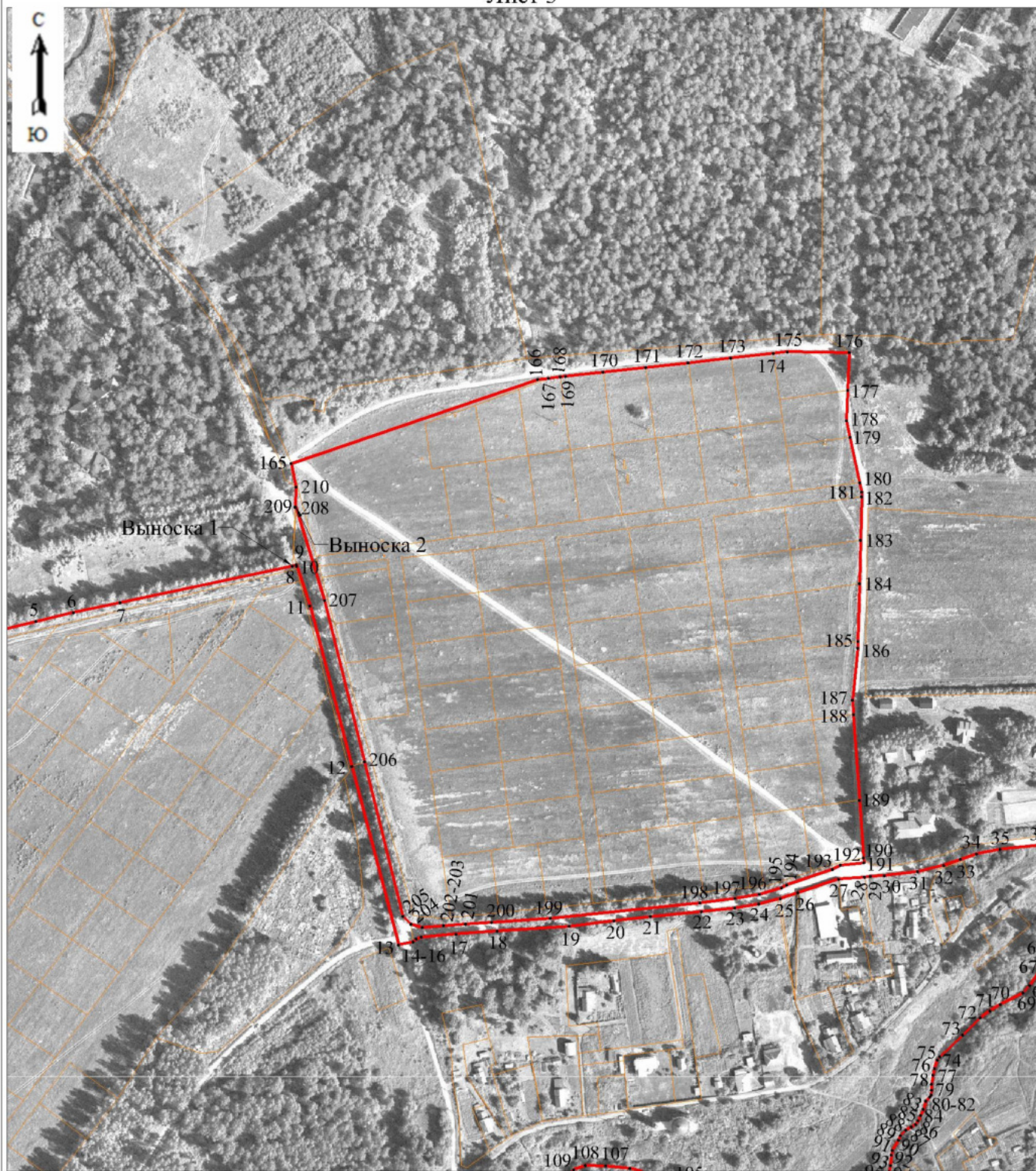


Выноска 1  
Масштаб 1:500

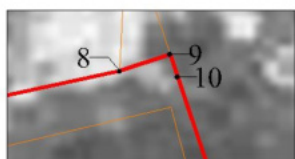


Выноска 2  
Масштаб 1:250

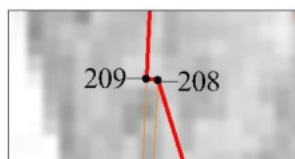
Раздел 4  
План границ объекта  
Лист 3



Масштаб 1:4000



Выноска 1  
Масштаб 1:400



Выноска 2  
Масштаб 1:250

Используемые условные знаки и обозначения:

- Характерная точка границы, сведения о которой позволяют однозначно определить ее положение на местности.
- Граница населенного пункта.

Подпись \_\_\_\_\_



\_\_\_\_\_ (Горулев Д. С.)

*Место для оттиска печати (при наличии) лица, составившего описание местоположения границ объекта*

## ОПИСАНИЕ МЕСТОПОЛОЖЕНИЯ ГРАНИЦ

Граница населенного пункта с. Петрово Туношенского сельского поселения Ярославского муниципального района  
Ярославской области

(наименование объекта, местоположение границ которого описано (далее - объект))

### Раздел 1

#### Сведения об объекте

Сведения об объекте		
№ п/п	Характеристики объекта	Описание характеристик
1	2	3
1	Местоположение объекта	с. Петрово Туношенского сельского поселения Ярославского муниципального района Ярославской области
2	Площадь объекта +/- величина погрешности определения площади (P+/- Дельта P)	100197 кв.м ± 3217 кв.м
3	Иные характеристики объекта	–



## Раздел 2

Сведения о местоположении границ объекта					
1. Система координат <u>МСК-76</u>					
2. Сведения о характерных точках границ объекта					
Обозначение характерных точек границ	Координаты, м		Метод определения координат характерной точки	Средняя квадратическая погрешность положения характерной точки (M <sub>t</sub> ), м	Описание обозначения точки на местности (при наличии)
	X	Y			
1	2	3	4	5	6
н1	364578.84	1334974.47	Картометрический метод	5.00	–
н2	364585.20	1334976.37	Картометрический метод	5.00	–
н3	364612.80	1334984.41	Картометрический метод	5.00	–
н4	364628.10	1334994.23	Картометрический метод	5.00	–
н5	364629.23	1335000.29	Картометрический метод	5.00	–
н6	364667.96	1335022.74	Картометрический метод	5.00	–
н7	364705.07	1335045.20	Картометрический метод	5.00	–
н8	364733.57	1335071.96	Картометрический метод	5.00	–
н9	364737.27	1335073.81	Картометрический метод	5.00	–
н10	364712.32	1335162.30	Картометрический метод	5.00	–
н11	364680.30	1335266.38	Картометрический метод	5.00	–
н12	364660.94	1335315.52	Картометрический метод	5.00	–
н13	364635.63	1335362.33	Картометрический метод	5.00	–
н14	364606.09	1335405.31	Картометрический метод	5.00	–
н15	364595.27	1335438.12	Картометрический метод	5.00	–
н16	364585.05	1335434.87	Картометрический метод	5.00	–
н17	364567.96	1335429.84	Картометрический метод	5.00	–
н18	364542.53	1335424.33	Картометрический метод	5.00	–
н19	364535.35	1335422.01	Картометрический метод	5.00	–
н20	364533.97	1335419.52	Картометрический метод	5.00	–
н21	364530.66	1335418.64	Картометрический метод	5.00	–
н22	364526.92	1335420.84	Картометрический метод	5.00	–
н23	364508.37	1335414.44	Картометрический метод	5.00	–
н24	364498.51	1335408.15	Картометрический метод	5.00	–
н25	364489.18	1335401.30	Картометрический метод	5.00	–

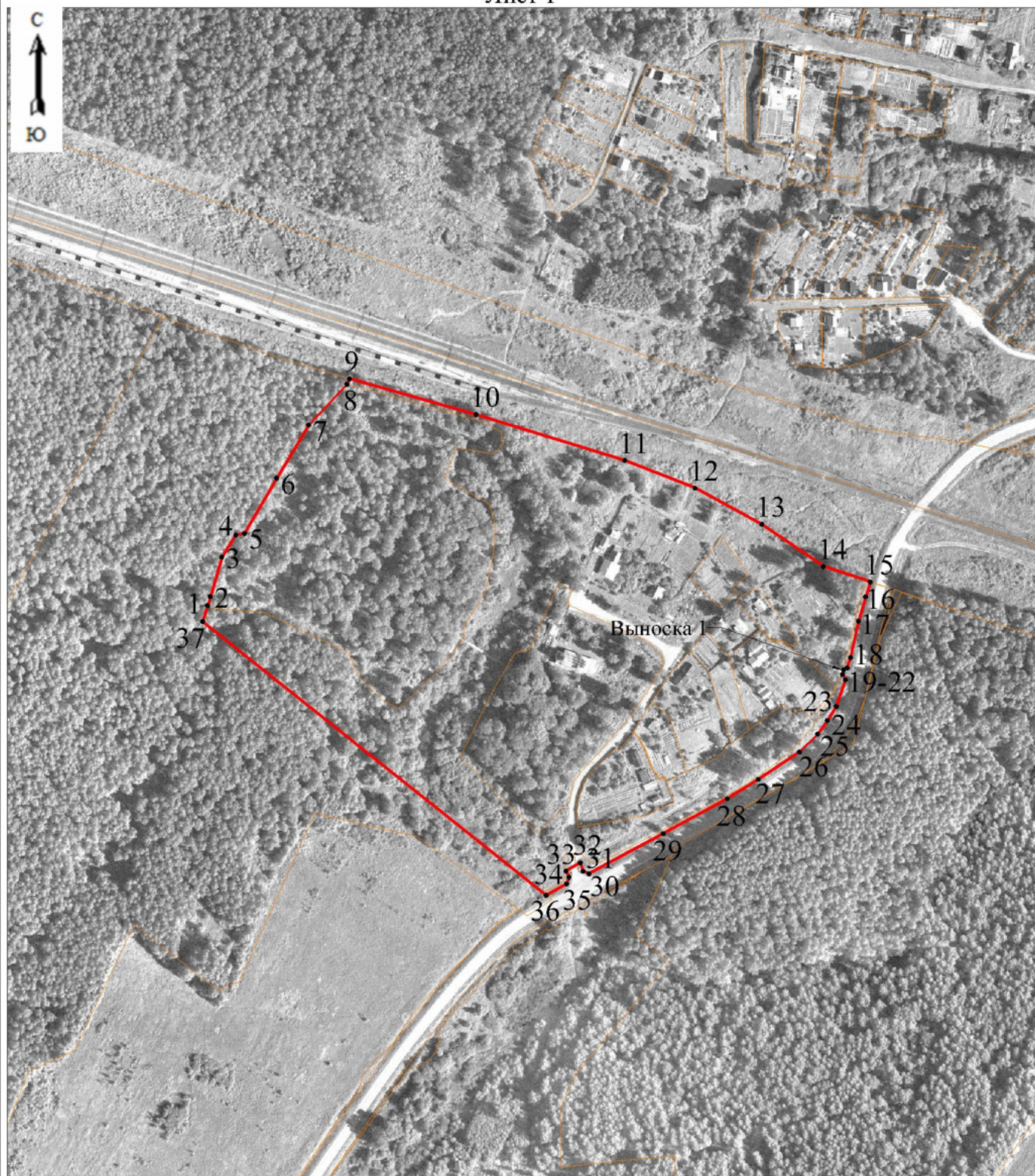
н26	364476.61	1335388.62	Картометрический метод	5.00	–
н27	364457.51	1335359.80	Картометрический метод	5.00	–
н28	364443.99	1335338.12	Картометрический метод	5.00	–
н29	364419.54	1335293.33	Картометрический метод	5.00	–
н30	364391.43	1335241.32	Картометрический метод	5.00	–
н31	364393.17	1335237.29	Картометрический метод	5.00	–
н32	364399.06	1335235.31	Картометрический метод	5.00	–
н33	364393.40	1335225.28	Картометрический метод	5.00	–
н34	364389.00	1335227.32	Картометрический метод	5.00	–
н35	364384.37	1335225.75	Картометрический метод	5.00	–
н36	364376.45	1335211.40	Картометрический метод	5.00	–
н37	364567.67	1334971.07	Картометрический метод	5.00	–
н1	364578.84	1334974.47	Картометрический метод	5.00	–

3. Сведения о характерных точках части (частей) границы объекта

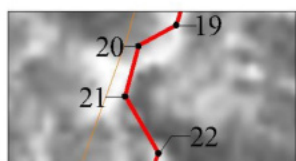
Обозначение характерных точек части границы	Координаты, м		Метод определения координат характерной точки	Средняя квадратическая погрешность положения характерной точки (M <sub>i</sub> ), м	Описание обозначения точки на местности (при наличии)
	X	Y			
1	2	3	4	5	6
–	–	–	–	–	–



Раздел 4  
План границ объекта  
Лист 1



Масштаб 1:4000



Выноска I  
Масштаб 1:500

Используемые условные знаки и обозначения:

- Характерная точка границы, сведения о которой позволяют однозначно определить ее положение на местности.
- Граница населенного пункта.

Подпись \_\_\_\_\_



\_\_\_\_\_ (Горулев Д. С.)

*Место для оттиска печати (при наличии) лица, составившего описание местоположения границ объекта*

**ОПИСАНИЕ МЕСТОПОЛОЖЕНИЯ ГРАНИЦ**  
Граница населенного пункта с. Сеславино Туношенского сельского поселения  
Ярославского муниципального района Ярославской области  
(наименование объекта, местоположение границ которого описано (далее - объект))

Раздел 1

Сведения об объекте

Сведения об объекте		
№ п/п	Характеристики объекта	Описание характеристик
1	2	3
1	Местоположение объекта	с. Сеславино Туношенского сельского поселения Ярославского муниципального района Ярославской области
2	Площадь объекта +/- величина погрешности определения площади (P+/- Дельта P)	658135 кв.м ± 8122 кв.м
3	Иные характеристики объекта	–

## Раздел 2

Сведения о местоположении границ объекта					
1. Система координат <u>МСК-76</u>					
2. Сведения о характерных точках границ объекта					
Обозначение характерных точек границ	Координаты, м		Метод определения координат характерной точки	Средняя квадратическая погрешность положения характерной точки (M <sub>t</sub> ), м	Описание обозначения точки на местности (при наличии)
	X	Y			
1	2	3	4	5	6
н1	356208.81	1340535.26	Картометрический метод	5.00	–
н2	356378.11	1340311.18	Картометрический метод	5.00	–
н3	356459.79	1340183.61	Картометрический метод	5.00	–
н4	356460.25	1340178.49	Картометрический метод	5.00	–
н5	356465.01	1340164.68	Картометрический метод	5.00	–
н6	356476.52	1340144.30	Картометрический метод	5.00	–
н7	356522.97	1340074.31	Картометрический метод	5.00	–
н8	356565.72	1340006.15	Картометрический метод	5.00	–
н9	356591.75	1339957.44	Картометрический метод	5.00	–
н10	356595.33	1339945.87	Картометрический метод	5.00	–
н11	356598.21	1339931.33	Картометрический метод	5.00	–
н12	356599.06	1339920.01	Картометрический метод	5.00	–
н13	356591.20	1339886.14	Картометрический метод	5.00	–
н14	356577.52	1339859.37	Картометрический метод	5.00	–
н15	356558.42	1339839.67	Картометрический метод	5.00	–
н16	356533.62	1339819.42	Картометрический метод	5.00	–
н17	356529.17	1339816.59	Картометрический метод	5.00	–
н18	356499.00	1339801.67	Картометрический метод	5.00	–
н19	356484.12	1339794.29	Картометрический метод	5.00	–
н20	356364.50	1339735.92	Картометрический метод	5.00	–
н21	356232.75	1339672.71	Картометрический метод	5.00	–
н22	356211.91	1339668.23	Картометрический метод	5.00	–
н23	356183.38	1339665.88	Картометрический метод	5.00	–
н24	356172.85	1339665.30	Картометрический метод	5.00	–
н25	356155.33	1339665.35	Картометрический метод	5.00	–

н26	356124.58	1339668.24	Картометрический метод	5.00	–
н27	356096.49	1339671.66	Картометрический метод	5.00	–
н28	356077.64	1339675.41	Картометрический метод	5.00	–
н29	356057.83	1339681.46	Картометрический метод	5.00	–
н30	355995.17	1339742.11	Картометрический метод	5.00	–
н31	356083.75	1339836.92	Картометрический метод	5.00	–
н32	356055.13	1339892.41	Картометрический метод	5.00	–
н33	355906.03	1340089.72	Картометрический метод	5.00	–
н34	355869.75	1340107.79	Картометрический метод	5.00	–
н35	355811.34	1340101.07	Картометрический метод	5.00	–
н36	355719.09	1340063.44	Картометрический метод	5.00	–
н37	355656.31	1340142.88	Картометрический метод	5.00	–
н38	355622.64	1340194.96	Картометрический метод	5.00	–
н39	355616.63	1340204.26	Картометрический метод	5.00	–
н40	355631.72	1340225.51	Картометрический метод	5.00	–
н41	355634.84	1340257.88	Картометрический метод	5.00	–
н42	355609.52	1340382.35	Картометрический метод	5.00	–
н43	355525.89	1340549.22	Картометрический метод	5.00	–
н44	355609.41	1340610.42	Картометрический метод	5.00	–
н45	355646.36	1340650.75	Картометрический метод	5.00	–
н46	355806.69	1340763.30	Картометрический метод	5.00	–
н47	355915.30	1340811.49	Картометрический метод	5.00	–
н48	356018.23	1340813.38	Картометрический метод	5.00	–
н1	356208.81	1340535.26	Картометрический метод	5.00	–

3. Сведения о характерных точках части (частей) границы объекта

Обозначение характерных точек части границы	Координаты, м		Метод определения координат характерной точки	Средняя квадратическая погрешность положения характерной точки (M <sub>t</sub> ), м	Описание обозначения точки на местности (при наличии)
	X	Y			
1	2	3	4	5	6
–	–	–	–	–	–





Раздел 4  
План границ объекта  
Лист 1



Масштаб 1:5000

Раздел 4  
План границ объекта

Лист 1



Масштаб 1:5000

Используемые условные знаки и обозначения:

- Характерная точка границы, сведения о которой позволяют однозначно определить ее положение на местности.
- Граница населенного пункта.

Подпись \_\_\_\_\_



\_\_\_\_\_ (Горулев Д. С.)

*Место для оттиска печати (при наличии) лица, составившего описание местоположения границ объекта*

**ОПИСАНИЕ МЕСТОПОЛОЖЕНИЯ ГРАНИЦ**  
Граница населенного пункта с. Сопелки Туношенского сельского поселения  
Ярославского муниципального района Ярославской области  
(наименование объекта, местоположение границ которого описано (далее - объект))

**Раздел 1**

Сведения об объекте

Сведения об объекте		
№ п/п	Характеристики объекта	Описание характеристик
1	2	3
1	Местоположение объекта	с. Сопелки Туношенского сельского поселения Ярославского муниципального района Ярославской области
2	Площадь объекта +/- величина погрешности определения площади (P+/- Дельта P)	691462 кв.м ± 9283 кв.м
3	Иные характеристики объекта	–

## Раздел 2

Сведения о местоположении границ объекта					
1. Система координат <u>МСК-76</u>					
2. Сведения о характерных точках границ объекта					
Обозначение характерных точек границ	Координаты, м		Метод определения координат характерной точки	Средняя квадратическая погрешность положения характерной точки (M <sub>t</sub> ), м	Описание обозначения точки на местности (при наличии)
	X	Y			
1	2	3	4	5	6
н1	367598.56	1340447.08	Картометрический метод	5.00	–
н2	367575.68	1340452.26	Картометрический метод	5.00	–
н3	367626.80	1340757.86	Картометрический метод	5.00	–
н4	367520.25	1340761.02	Картометрический метод	5.00	–
н5	367328.55	1340766.62	Картометрический метод	5.00	–
н6	367327.65	1340670.21	Картометрический метод	5.00	–
н7	367364.75	1340658.27	Картометрический метод	5.00	–
н8	367479.65	1340516.81	Картометрический метод	5.00	–
н9	367472.79	1340475.56	Картометрический метод	5.00	–
н10	367459.44	1340478.59	Картометрический метод	5.00	–
н11	367446.71	1340481.47	Картометрический метод	5.00	–
н12	367446.31	1340492.27	Картометрический метод	5.00	–
н13	367442.36	1340505.21	Картометрический метод	5.00	–
н14	367416.39	1340546.87	Картометрический метод	5.00	–
н15	367387.58	1340583.16	Картометрический метод	5.00	–
н16	367359.98	1340609.56	Картометрический метод	5.00	–
н17	367346.46	1340621.30	Картометрический метод	5.00	–
н18	367326.44	1340629.13	Картометрический метод	5.00	–
н19	367252.78	1340640.62	Картометрический метод	5.00	–
н20	367234.13	1340644.45	Картометрический метод	5.00	–
н21	367232.68	1340662.45	Картометрический метод	5.00	–
н22	367217.59	1340678.54	Картометрический метод	5.00	–
н23	367214.82	1340684.42	Картометрический метод	5.00	–
н24	367213.72	1340686.75	Картометрический метод	5.00	–
н25	367199.91	1340694.14	Картометрический метод	5.00	–

н26	367159.55	1340702.33	Картометрический метод	5.00	–
н27	367126.12	1340707.43	Картометрический метод	5.00	–
н28	367067.52	1340714.83	Картометрический метод	5.00	–
н29	367066.12	1340718.95	Картометрический метод	5.00	–
н30	367060.49	1340719.58	Картометрический метод	5.00	–
н31	367054.23	1340717.05	Картометрический метод	5.00	–
н32	367050.94	1340717.05	Картометрический метод	5.00	–
н33	367047.96	1340717.05	Картометрический метод	5.00	–
н34	367041.23	1340611.92	Картометрический метод	5.00	–
н35	367044.37	1340610.27	Картометрический метод	5.00	–
н36	367047.21	1340608.18	Картометрический метод	5.00	–
н37	367049.96	1340604.67	Картометрический метод	5.00	–
н38	367055.36	1340600.16	Картометрический метод	5.00	–
н39	367061.94	1340591.49	Картометрический метод	5.00	–
н40	367068.09	1340585.01	Картометрический метод	5.00	–
н41	367073.37	1340579.40	Картометрический метод	5.00	–
н42	367080.18	1340573.68	Картометрический метод	5.00	–
н43	367082.82	1340571.39	Картометрический метод	5.00	–
н44	367085.76	1340566.67	Картометрический метод	5.00	–
н45	367089.19	1340562.61	Картометрический метод	5.00	–
н46	367091.38	1340560.06	Картометрический метод	5.00	–
н47	367094.46	1340557.87	Картометрический метод	5.00	–
н48	367097.44	1340553.81	Картометрический метод	5.00	–
н49	367100.38	1340550.51	Картометрический метод	5.00	–
н50	367104.45	1340545.69	Картометрический метод	5.00	–
н51	367106.56	1340542.15	Картометрический метод	5.00	–
н52	367107.33	1340537.22	Картометрический метод	5.00	–
н53	367107.21	1340533.06	Картометрический метод	5.00	–
н54	367106.56	1340529.52	Картометрический метод	5.00	–
н55	367105.22	1340526.88	Картометрический метод	5.00	–
н56	367104.77	1340521.83	Картометрический метод	5.00	–
н57	367104.77	1340516.13	Картометрический метод	5.00	–
н58	367104.57	1340511.18	Картометрический метод	5.00	–
н59	367102.69	1340507.88	Картометрический метод	5.00	–

н60	367098.31	1340504.93	Картометрический метод	5.00	–
н61	367093.25	1340502.29	Картометрический метод	5.00	–
н62	367088.08	1340501.07	Картометрический метод	5.00	–
н63	367083.26	1340501.07	Картометрический метод	5.00	–
н64	367078.75	1340502.16	Картометрический метод	5.00	–
н65	367076.77	1340503.61	Картометрический метод	5.00	–
н66	367074.14	1340508.75	Картометрический метод	5.00	–
н67	367070.95	1340512.83	Картометрический метод	5.00	–
н68	367067.00	1340515.57	Картометрический метод	5.00	–
н69	367062.48	1340517.87	Картометрический метод	5.00	–
н70	367059.07	1340518.74	Картометрический метод	5.00	–
н71	367055.68	1340518.64	Картометрический метод	5.00	–
н72	367051.07	1340518.09	Картометрический метод	5.00	–
н73	367047.54	1340517.77	Картометрический метод	5.00	–
н74	367043.70	1340517.45	Картометрический метод	5.00	–
н75	367039.31	1340517.12	Картометрический метод	5.00	–
н76	367035.68	1340517.12	Картометрический метод	5.00	–
н77	367031.61	1340517.12	Картометрический метод	5.00	–
н78	367027.11	1340516.24	Картометрический метод	5.00	–
н79	367023.49	1340514.82	Картометрический метод	5.00	–
н80	367021.95	1340513.26	Картометрический метод	5.00	–
н81	367020.75	1340510.94	Картометрический метод	5.00	–
н82	367020.20	1340508.10	Картометрический метод	5.00	–
н83	367020.96	1340506.12	Картометрический метод	5.00	–
н84	367021.95	1340503.61	Картометрический метод	5.00	–
н85	367024.37	1340500.87	Картометрический метод	5.00	–
н86	367026.58	1340498.55	Картометрический метод	5.00	–
н87	367029.32	1340494.69	Картометрический метод	5.00	–
н88	367033.06	1340491.51	Картометрический метод	5.00	–
н89	367034.38	1340490.43	Картометрический метод	5.00	–
н90	367036.03	1340489.97	Картометрический метод	5.00	–
н91	367039.97	1340487.34	Картометрический метод	5.00	–
н92	367042.16	1340487.12	Картометрический метод	5.00	–
н93	367045.45	1340485.58	Картометрический метод	5.00	–



н94	367050.62	1340482.62	Картометрический метод	5.00	–
н95	367056.18	1340476.90	Картометрический метод	5.00	–
н96	367060.35	1340474.69	Картометрический метод	5.00	–
н97	367062.77	1340473.17	Картометрический метод	5.00	–
н98	367064.96	1340472.61	Картометрический метод	5.00	–
н99	367066.61	1340472.74	Картометрический метод	5.00	–
н100	367069.47	1340474.04	Картометрический метод	5.00	–
н101	367076.06	1340478.43	Картометрический метод	5.00	–
н102	367080.01	1340481.41	Картометрический метод	5.00	–
н103	367082.43	1340483.28	Картометрический метод	5.00	–
н104	367084.62	1340483.50	Картометрический метод	5.00	–
н105	367086.17	1340482.83	Картометрический метод	5.00	–
н106	367087.59	1340482.39	Картометрический метод	5.00	–
н107	367090.13	1340481.31	Картометрический метод	5.00	–
н108	367092.22	1340479.32	Картометрический метод	5.00	–
н109	367095.94	1340476.25	Картометрический метод	5.00	–
н110	367098.68	1340472.94	Картометрический метод	5.00	–
н111	367101.00	1340469.10	Картометрический метод	5.00	–
н112	367100.34	1340466.79	Картометрический метод	5.00	–
н113	367098.58	1340465.57	Картометрический метод	5.00	–
н114	367096.04	1340464.60	Картометрический метод	5.00	–
н115	367093.74	1340462.95	Картометрический метод	5.00	–
н116	367091.43	1340460.43	Картометрический метод	5.00	–
н117	367089.80	1340453.39	Картометрический метод	5.00	–
н118	367090.23	1340449.12	Картометрический метод	5.00	–
н119	367091.00	1340444.49	Картометрический метод	5.00	–
н120	367091.22	1340437.67	Картометрический метод	5.00	–
н121	367091.43	1340432.19	Картометрический метод	5.00	–
н122	367091.55	1340426.92	Картометрический метод	5.00	–
н123	367090.56	1340421.09	Картометрический метод	5.00	–
н124	367089.90	1340416.93	Картометрический метод	5.00	–
н125	367088.14	1340413.08	Картометрический метод	5.00	–
н126	367086.05	1340409.68	Картометрический метод	5.00	–
н127	367083.75	1340406.60	Картометрический метод	5.00	–

н128	367076.93	1340400.32	Картометрический метод	5.00	–
н129	367074.19	1340398.57	Картометрический метод	5.00	–
н130	367071.12	1340397.47	Картометрический метод	5.00	–
н131	367068.70	1340396.16	Картометрический метод	5.00	–
н132	367065.62	1340394.06	Картометрический метод	5.00	–
н133	367057.71	1340388.80	Картометрический метод	5.00	–
н134	367049.59	1340381.98	Картометрический метод	5.00	–
н135	367044.74	1340376.60	Картометрический метод	5.00	–
н136	367041.89	1340368.90	Картометрический метод	5.00	–
н137	367041.89	1340365.17	Картометрический метод	5.00	–
н138	367041.89	1340361.43	Картометрический метод	5.00	–
н139	367043.00	1340356.81	Картометрический метод	5.00	–
н140	367045.95	1340351.98	Картометрический метод	5.00	–
н141	367049.14	1340347.04	Картометрический метод	5.00	–
н142	367052.76	1340343.63	Картометрический метод	5.00	–
н143	367057.27	1340340.34	Картометрический метод	5.00	–
н144	367060.91	1340335.06	Картометрический метод	5.00	–
н145	367066.17	1340329.68	Картометрический метод	5.00	–
н146	367071.24	1340322.86	Картометрический метод	5.00	–
н147	367077.38	1340317.48	Картометрический метод	5.00	–
н148	367079.02	1340315.85	Картометрический метод	5.00	–
н149	367081.44	1340314.96	Картометрический метод	5.00	–
н150	367083.75	1340314.74	Картометрический метод	5.00	–
н151	367086.05	1340314.96	Картометрический метод	5.00	–
н152	367087.92	1340315.73	Картометрический метод	5.00	–
н153	367090.90	1340316.85	Картометрический метод	5.00	–
н154	367103.31	1340316.72	Картометрический метод	5.00	–
н155	367106.38	1340315.40	Картометрический метод	5.00	–
н156	367110.44	1340313.74	Картометрический метод	5.00	–
н157	367113.07	1340312.87	Картометрический метод	5.00	–
н158	367116.61	1340310.90	Картометрический метод	5.00	–
н159	367121.54	1340307.49	Картометрический метод	5.00	–
н160	367125.81	1340304.19	Картометрический метод	5.00	–
н161	367129.45	1340300.80	Картометрический метод	5.00	–

н162	367133.63	1340295.18	Картометрический метод	5.00	–
н163	367135.72	1340290.02	Картометрический метод	5.00	–
н164	367135.72	1340285.19	Картометрический метод	5.00	–
н165	367135.48	1340280.36	Картометрический метод	5.00	–
н166	367133.63	1340276.07	Картометрический метод	5.00	–
н167	367131.54	1340272.66	Картометрический метод	5.00	–
н168	367129.13	1340269.69	Картометрический метод	5.00	–
н169	367127.58	1340267.74	Картометрический метод	5.00	–
н170	367126.38	1340265.18	Картометрический метод	5.00	–
н171	367125.28	1340261.56	Картометрический метод	5.00	–
н172	367123.86	1340258.16	Картометрический метод	5.00	–
н173	367122.09	1340255.41	Картометрический метод	5.00	–
н174	367120.22	1340252.67	Картометрический метод	5.00	–
н175	367118.90	1340249.16	Картометрический метод	5.00	–
н176	367119.01	1340248.06	Картометрический метод	5.00	–
н177	367123.62	1340242.68	Картометрический метод	5.00	–
н178	367125.39	1340240.14	Картометрический метод	5.00	–
н179	367126.71	1340238.05	Картометрический метод	5.00	–
н180	367127.48	1340235.55	Картометрический метод	5.00	–
н181	367128.80	1340232.57	Картометрический метод	5.00	–
н182	367129.35	1340231.02	Картометрический метод	5.00	–
н183	367130.55	1340224.97	Картометрический метод	5.00	–
н184	367131.76	1340219.71	Картометрический метод	5.00	–
н185	367133.19	1340216.14	Картометрический метод	5.00	–
н186	367135.33	1340214.33	Картометрический метод	5.00	–
н187	367137.86	1340212.90	Картометрический метод	5.00	–
н188	367140.88	1340211.42	Картометрический метод	5.00	–
н189	367144.56	1340210.16	Картометрический метод	5.00	–
н190	367147.40	1340209.27	Картометрический метод	5.00	–
н191	367150.94	1340208.68	Картометрический метод	5.00	–
н192	367153.91	1340208.39	Картометрический метод	5.00	–
н193	367166.28	1340206.10	Картометрический метод	5.00	–
н194	367169.91	1340204.44	Картометрический метод	5.00	–
н195	367173.42	1340202.79	Картометрический метод	5.00	–

н196	367176.82	1340201.37	Картометрический метод	5.00	–
н197	367179.46	1340200.27	Картометрический метод	5.00	–
н198	367182.20	1340200.27	Картометрический метод	5.00	–
н199	367185.07	1340201.27	Картометрический метод	5.00	–
н200	367187.26	1340201.04	Картометрический метод	5.00	–
н201	367190.57	1340199.85	Картометрический метод	5.00	–
н202	367193.43	1340198.95	Картометрический метод	5.00	–
н203	367198.81	1340196.31	Картометрический метод	5.00	–
н204	367202.32	1340194.00	Картометрический метод	5.00	–
н205	367205.06	1340192.13	Картометрический метод	5.00	–
н206	367207.49	1340190.48	Картометрический метод	5.00	–
н207	367209.68	1340188.62	Картометрический метод	5.00	–
н208	367213.63	1340187.19	Картометрический метод	5.00	–
н209	367219.56	1340182.34	Картометрический метод	5.00	–
н210	367222.43	1340179.18	Картометрический метод	5.00	–
н211	367225.70	1340173.80	Картометрический метод	5.00	–
н212	367227.15	1340170.72	Картометрический метод	5.00	–
н213	367228.91	1340165.34	Картометрический метод	5.00	–
н214	367230.33	1340161.71	Картометрический метод	5.00	–
н215	367232.42	1340157.64	Картометрический метод	5.00	–
н216	367233.19	1340153.04	Картометрический метод	5.00	–
н217	367233.19	1340147.53	Картометрический метод	5.00	–
н218	367232.75	1340144.25	Картометрический метод	5.00	–
н219	367231.43	1340140.40	Картометрический метод	5.00	–
н220	367229.34	1340136.22	Картометрический метод	5.00	–
н221	367224.41	1340129.19	Картометрический метод	5.00	–
н222	367221.44	1340126.45	Картометрический метод	5.00	–
н223	367218.47	1340124.24	Картометрический метод	5.00	–
н224	367211.99	1340120.28	Картометрический метод	5.00	–
н225	367204.74	1340116.89	Картометрический метод	5.00	–
н226	367192.41	1340112.90	Картометрический метод	5.00	–
н227	367189.00	1340112.90	Картометрический метод	5.00	–
н228	367185.26	1340113.47	Картометрический метод	5.00	–
н229	367181.87	1340115.22	Картометрический метод	5.00	–

н230	367178.69	1340117.20	Картометрический метод	5.00	–
н231	367176.48	1340119.95	Картометрический метод	5.00	–
н232	367173.74	1340129.40	Картометрический метод	5.00	–
н233	367172.20	1340133.57	Картометрический метод	5.00	–
н234	367169.79	1340137.09	Картометрический метод	5.00	–
н235	367167.15	1340139.08	Картометрический метод	5.00	–
н236	367163.75	1340139.73	Картометрический метод	5.00	–
н237	367161.00	1340139.73	Картометрический метод	5.00	–
н238	367158.92	1340139.28	Картометрический метод	5.00	–
н239	367157.13	1340137.96	Картометрический метод	5.00	–
н240	367155.18	1340136.21	Картометрический метод	5.00	–
н241	367152.54	1340133.78	Картометрический метод	5.00	–
н242	367149.68	1340132.15	Картометрический метод	5.00	–
н243	367146.93	1340130.28	Картометрический метод	5.00	–
н244	367141.88	1340126.98	Картометрический метод	5.00	–
н245	367135.95	1340123.58	Картометрический метод	5.00	–
н246	367131.87	1340122.15	Картометрический метод	5.00	–
н247	367129.35	1340121.27	Картометрический метод	5.00	–
н248	367127.60	1340121.60	Картометрический метод	5.00	–
н249	367125.07	1340123.58	Картометрический метод	5.00	–
н250	367122.43	1340126.22	Картометрический метод	5.00	–
н251	367120.13	1340128.30	Картометрический метод	5.00	–
н252	367117.94	1340128.74	Картометрический метод	5.00	–
н253	367115.63	1340128.74	Картометрический метод	5.00	–
н254	367112.88	1340127.97	Картометрический метод	5.00	–
н255	367110.36	1340126.98	Картометрический метод	5.00	–
н256	367108.49	1340125.45	Картометрический метод	5.00	–
н257	367106.50	1340123.47	Картометрический метод	5.00	–
н258	367101.45	1340117.65	Картометрический метод	5.00	–
н259	367099.37	1340113.69	Картометрический метод	5.00	–
н260	367098.05	1340110.18	Картометрический метод	5.00	–
н261	367097.28	1340106.34	Картометрический метод	5.00	–
н262	367096.94	1340103.15	Картометрический метод	5.00	–
н263	367097.18	1340099.19	Картометрический метод	5.00	–

н264	367098.60	1340092.92	Картометрический метод	5.00	–
н265	367103.99	1340083.59	Картометрический метод	5.00	–
н266	367108.25	1340077.54	Картометрический метод	5.00	–
н267	367115.85	1340071.51	Картометрический метод	5.00	–
н268	367121.88	1340067.78	Картометрический метод	5.00	–
н269	367125.62	1340066.13	Картометрический метод	5.00	–
н270	367129.05	1340064.91	Картометрический метод	5.00	–
н271	367131.45	1340064.04	Картометрический метод	5.00	–
н272	367132.87	1340062.27	Картометрический метод	5.00	–
н273	367135.06	1340059.33	Картометрический метод	5.00	–
н274	367136.62	1340057.54	Картометрический метод	5.00	–
н275	367137.94	1340054.92	Картометрический метод	5.00	–
н276	367138.57	1340050.29	Картометрический метод	5.00	–
н277	367138.91	1340047.89	Картометрический метод	5.00	–
н278	367140.44	1340044.91	Картометрический метод	5.00	–
н279	367151.75	1340025.70	Картометрический метод	5.00	–
н280	367153.19	1340023.29	Картометрический метод	5.00	–
н281	367155.63	1340019.76	Картометрический метод	5.00	–
н282	367158.13	1340017.23	Картометрический метод	5.00	–
н283	367162.53	1340013.61	Картометрический метод	5.00	–
н284	367169.72	1340005.86	Картометрический метод	5.00	–
н285	367169.24	1340001.09	Картометрический метод	5.00	–
н286	367169.24	1339997.56	Картометрический метод	5.00	–
н287	367169.34	1339994.38	Картометрический метод	5.00	–
н288	367171.88	1339984.27	Картометрический метод	5.00	–
н289	367172.87	1339975.71	Картометрический метод	5.00	–
н290	367173.74	1339971.64	Картометрический метод	5.00	–
н291	367175.72	1339968.46	Картометрический метод	5.00	–
н292	367177.48	1339965.37	Картометрический метод	5.00	–
н293	367178.25	1339955.71	Картометрический метод	5.00	–
н294	367178.25	1339951.75	Картометрический метод	5.00	–
н295	367177.93	1339948.45	Картометрический метод	5.00	–
н296	367177.69	1339945.70	Картометрический метод	5.00	–
н297	367177.69	1339942.30	Картометрический метод	5.00	–

н298	367178.25	1339939.22	Картометрический метод	5.00	–
н299	367179.12	1339935.93	Картометрический метод	5.00	–
н300	367180.88	1339932.76	Картометрический метод	5.00	–
н301	367182.42	1339929.90	Картометрический метод	5.00	–
н302	367184.07	1339927.03	Картометрический метод	5.00	–
н303	367185.60	1339923.52	Картометрический метод	5.00	–
н304	367186.92	1339917.81	Картометрический метод	5.00	–
н305	367187.37	1339911.33	Картометрический метод	5.00	–
н306	367187.37	1339906.38	Картометрический метод	5.00	–
н307	367187.37	1339902.31	Картометрический метод	5.00	–
н308	367186.38	1339899.25	Картометрический метод	5.00	–
н309	367184.73	1339896.39	Картометрический метод	5.00	–
н310	367182.75	1339893.63	Картометрический метод	5.00	–
н311	367180.88	1339891.66	Картометрический метод	5.00	–
н312	367178.25	1339889.91	Картометрический метод	5.00	–
н313	367176.16	1339888.59	Картометрический метод	5.00	–
н314	367173.42	1339887.94	Картометрический метод	5.00	–
н315	367170.56	1339887.94	Картометрический метод	5.00	–
н316	367167.15	1339887.94	Картометрический метод	5.00	–
н317	367163.85	1339887.94	Картометрический метод	5.00	–
н318	367160.56	1339888.26	Картометрический метод	5.00	–
н319	367156.60	1339890.13	Картометрический метод	5.00	–
н320	367154.41	1339892.10	Картометрический метод	5.00	–
н321	367152.52	1339894.08	Картометрический метод	5.00	–
н322	367151.87	1339896.83	Картометрический метод	5.00	–
н323	367152.75	1339899.33	Картометрический метод	5.00	–
н324	367153.62	1339901.12	Картометрический метод	5.00	–
н325	367155.73	1339902.76	Картометрический метод	5.00	–
н326	367157.81	1339903.74	Картометрический метод	5.00	–
н327	367160.22	1339903.63	Картометрический метод	5.00	–
н328	367162.74	1339902.10	Картометрический метод	5.00	–
н329	367164.85	1339901.65	Картометрический метод	5.00	–
н330	367166.70	1339901.44	Картометрический метод	5.00	–
н331	367168.81	1339901.44	Картометрический метод	5.00	–

н332	367171.23	1339901.32	Картометрический метод	5.00	–
н333	367174.39	1339901.32	Картометрический метод	5.00	–
н334	367176.69	1339901.65	Картометрический метод	5.00	–
н335	367178.25	1339902.76	Картометрический метод	5.00	–
н336	367179.45	1339904.52	Картометрический метод	5.00	–
н337	367179.78	1339906.93	Картометрический метод	5.00	–
н338	367180.22	1339909.57	Картометрический метод	5.00	–
н339	367180.67	1339916.49	Картометрический метод	5.00	–
н340	367180.67	1339919.13	Картометрический метод	5.00	–
н341	367180.00	1339922.20	Картометрический метод	5.00	–
н342	367179.23	1339924.51	Картометрический метод	5.00	–
н343	367177.38	1339928.68	Картометрический метод	5.00	–
н344	367175.49	1339932.09	Картометрический метод	5.00	–
н345	367174.17	1339933.96	Картометрический метод	5.00	–
н346	367172.42	1339935.39	Картометрический метод	5.00	–
н347	367171.10	1339936.27	Картометрический метод	5.00	–
н348	367169.44	1339937.37	Картометрический метод	5.00	–
н349	367167.25	1339939.22	Картометрический метод	5.00	–
н350	367165.72	1339941.43	Картометрический метод	5.00	–
н351	367164.06	1339944.62	Картометрический метод	5.00	–
н352	367161.54	1339946.23	Картометрический метод	5.00	–
н353	367158.47	1339946.76	Картометрический метод	5.00	–
н354	367156.16	1339945.44	Картометрический метод	5.00	–
н355	367153.74	1339943.81	Картометрический метод	5.00	–
н356	367149.13	1339942.80	Картометрический метод	5.00	–
н357	367144.95	1339943.81	Картометрический метод	5.00	–
н358	367141.88	1339943.14	Картометрический метод	5.00	–
н359	367139.57	1339941.60	Картометрический метод	5.00	–
н360	367137.15	1339938.43	Картометрический метод	5.00	–
н361	367135.06	1339934.47	Картометрический метод	5.00	–
н362	367134.19	1339929.07	Картометрический метод	5.00	–
н363	367133.08	1339923.58	Картометрический метод	5.00	–
н364	367132.98	1339917.76	Картометрический метод	5.00	–
н365	367126.18	1339907.76	Картометрический метод	5.00	–



н366	367118.37	1339901.77	Картометрический метод	5.00	–
н367	367115.30	1339900.45	Картометрический метод	5.00	–
н368	367113.00	1339899.13	Картометрический метод	5.00	–
н369	367109.91	1339895.96	Картометрический метод	5.00	–
н370	367108.05	1339894.08	Картометрический метод	5.00	–
н371	367104.86	1339892.00	Картометрический метод	5.00	–
н372	367100.92	1339889.02	Картометрический метод	5.00	–
н373	367100.02	1339886.50	Картометрический метод	5.00	–
н374	367097.38	1339879.45	Картометрический метод	5.00	–
н375	367096.39	1339875.71	Картометрический метод	5.00	–
н376	367096.19	1339872.76	Картометрический метод	5.00	–
н377	367096.51	1339869.57	Картометрический метод	5.00	–
н378	367096.73	1339866.72	Картометрический метод	5.00	–
н379	367096.73	1339863.32	Картометрический метод	5.00	–
н380	367097.06	1339860.78	Картометрический метод	5.00	–
н381	367098.70	1339858.81	Картометрический метод	5.00	–
н382	367101.12	1339856.83	Картометрический метод	5.00	–
н383	367103.43	1339856.28	Картометрический метод	5.00	–
н384	367105.41	1339856.17	Картометрический метод	5.00	–
н385	367107.60	1339856.38	Картометрический метод	5.00	–
н386	367110.12	1339857.37	Картометрический метод	5.00	–
н387	367112.31	1339857.70	Картометрический метод	5.00	–
н388	367115.85	1339857.70	Картометрический метод	5.00	–
н389	367120.13	1339858.36	Картометрический метод	5.00	–
н390	367124.64	1339859.36	Картометрический метод	5.00	–
н391	367127.50	1339860.01	Картометрический метод	5.00	–
н392	367131.24	1339860.13	Картометрический метод	5.00	–
н393	367138.47	1339859.79	Картометрический метод	5.00	–
н394	367145.29	1339858.92	Картометрический метод	5.00	–
н395	367148.69	1339856.70	Картометрический метод	5.00	–
н396	367152.54	1339853.19	Картометрический метод	5.00	–
н397	367154.62	1339849.47	Картометрический метод	5.00	–
н398	367154.19	1339837.27	Картометрический метод	5.00	–
н399	367152.32	1339832.21	Картометрический метод	5.00	–

н400	367147.71	1339820.90	Картометрический метод	5.00	–
н401	367145.50	1339815.96	Картометрический метод	5.00	–
н402	367143.87	1339811.57	Картометрический метод	5.00	–
н403	367143.52	1339807.95	Картометрический метод	5.00	–
н404	367143.52	1339804.08	Картометрический метод	5.00	–
н405	367143.00	1339800.36	Картометрический метод	5.00	–
н406	367142.20	1339798.05	Картометрический метод	5.00	–
н407	367140.24	1339795.63	Картометрический метод	5.00	–
н408	367138.59	1339793.87	Картометрический метод	5.00	–
н409	367136.62	1339791.69	Картометрический метод	5.00	–
н410	367136.28	1339788.71	Картометрический метод	5.00	–
н411	367135.98	1339786.05	Картометрический метод	5.00	–
н412	367140.20	1339785.90	Картометрический метод	5.00	–
н413	367138.73	1339762.93	Картометрический метод	5.00	–
н414	367121.25	1339765.09	Картометрический метод	5.00	–
н415	367110.39	1339765.69	Картометрический метод	5.00	–
н416	366929.62	1339775.67	Картометрический метод	5.00	–
н417	366921.66	1339772.76	Картометрический метод	5.00	–
н418	366915.55	1339767.44	Картометрический метод	5.00	–
н419	366911.13	1339760.66	Картометрический метод	5.00	–
н420	366908.31	1339748.54	Картометрический метод	5.00	–
н421	366887.49	1339753.74	Картометрический метод	5.00	–
н422	366881.86	1339728.01	Картометрический метод	5.00	–
н423	366873.88	1339691.55	Картометрический метод	5.00	–
н424	366863.04	1339650.47	Картометрический метод	5.00	–
н425	366852.27	1339609.65	Картометрический метод	5.00	–
н426	366821.08	1339488.86	Картометрический метод	5.00	–
н427	366795.92	1339347.88	Картометрический метод	5.00	–
н428	366783.07	1339271.06	Картометрический метод	5.00	–
н429	366830.82	1339260.72	Картометрический метод	5.00	–
н430	366861.83	1339477.37	Картометрический метод	5.00	–
н431	366889.37	1339669.77	Картометрический метод	5.00	–
н432	366986.01	1339658.70	Картометрический метод	5.00	–
н433	366980.41	1339565.65	Картометрический метод	5.00	–

н434	367016.86	1339560.02	Картометрический метод	5.00	–
н435	367065.56	1339552.50	Картометрический метод	5.00	–
н436	367056.13	1339465.29	Картометрический метод	5.00	–
н437	367057.27	1339454.62	Картометрический метод	5.00	–
н438	367055.52	1339448.67	Картометрический метод	5.00	–
н439	367053.55	1339444.29	Картометрический метод	5.00	–
н440	367052.88	1339439.23	Картометрический метод	5.00	–
н441	367051.79	1339435.06	Картометрический метод	5.00	–
н442	367051.56	1339431.10	Картометрический метод	5.00	–
н443	367051.56	1339426.50	Картометрический метод	5.00	–
н444	367051.56	1339422.54	Картометрический метод	5.00	–
н445	367053.55	1339420.12	Картометрический метод	5.00	–
н446	367055.95	1339417.05	Картометрический метод	5.00	–
н447	367058.16	1339414.63	Картометрический метод	5.00	–
н448	367062.11	1339412.42	Картометрический метод	5.00	–
н449	367067.18	1339411.55	Картометрический метод	5.00	–
н450	367070.25	1339411.99	Картометрический метод	5.00	–
н451	367072.67	1339413.98	Картометрический метод	5.00	–
н452	367076.18	1339415.95	Картометрический метод	5.00	–
н453	367078.59	1339416.40	Картометрический метод	5.00	–
н454	367082.55	1339416.40	Картометрический метод	5.00	–
н455	367086.72	1339416.40	Картометрический метод	5.00	–
н456	367090.68	1339416.60	Картометрический метод	5.00	–
н457	367093.54	1339415.50	Картометрический метод	5.00	–
н458	367097.26	1339414.18	Картометрический метод	5.00	–
н459	367101.45	1339413.74	Картометрический метод	5.00	–
н460	367106.06	1339413.74	Картометрический метод	5.00	–
н461	367112.23	1339414.18	Картометрический метод	5.00	–
н462	367116.82	1339415.73	Картометрический метод	5.00	–
н463	367121.00	1339418.14	Картометрический метод	5.00	–
н464	367124.31	1339421.44	Картометрический метод	5.00	–
н465	367127.36	1339428.69	Картометрический метод	5.00	–
н466	367129.79	1339433.09	Картометрический метод	5.00	–
н467	367133.74	1339437.70	Картометрический метод	5.00	–

н468	367140.56	1339441.21	Картометрический метод	5.00	–
н469	367146.69	1339442.53	Картометрический метод	5.00	–
н470	367152.42	1339442.31	Картометрический метод	5.00	–
н471	367155.94	1339440.79	Картометрический метод	5.00	–
н472	367160.12	1339438.80	Картометрический метод	5.00	–
н473	367162.74	1339435.49	Картометрический метод	5.00	–
н474	367164.30	1339432.65	Картометрический метод	5.00	–
н475	367165.93	1339428.27	Картометрический метод	5.00	–
н476	367158.53	1339404.64	Картометрический метод	5.00	–
н477	367157.81	1339387.95	Картометрический метод	5.00	–
н478	367168.25	1339374.74	Картометрический метод	5.00	–
н479	367176.59	1339352.03	Картометрический метод	5.00	–
н480	367178.19	1339339.71	Картометрический метод	5.00	–
н481	367178.52	1339335.10	Картометрический метод	5.00	–
н482	367178.30	1339332.69	Картометрический метод	5.00	–
н483	367204.28	1339327.59	Картометрический метод	5.00	–
н484	367206.49	1339333.53	Картометрический метод	5.00	–
н485	367206.03	1339350.10	Картометрический метод	5.00	–
н486	367194.22	1339409.40	Картометрический метод	5.00	–
н487	367191.73	1339430.70	Картометрический метод	5.00	–
н488	367196.20	1339468.92	Картометрический метод	5.00	–
н489	367301.63	1339458.43	Картометрический метод	5.00	–
н490	367322.32	1339456.37	Картометрический метод	5.00	–
н491	367343.78	1339449.62	Картометрический метод	5.00	–
н492	367346.08	1339391.80	Картометрический метод	5.00	–
н493	367347.16	1339364.57	Картометрический метод	5.00	–
н494	367347.16	1339363.31	Картометрический метод	5.00	–
н495	367350.77	1339334.62	Картометрический метод	5.00	–
н496	367347.59	1339242.99	Картометрический метод	5.00	–
н497	367346.74	1339218.34	Картометрический метод	5.00	–
н498	367343.55	1339181.50	Картометрический метод	5.00	–
н499	367344.26	1339138.03	Картометрический метод	5.00	–
н500	367389.73	1339131.25	Картометрический метод	5.00	–
н501	367386.32	1339100.18	Картометрический метод	5.00	–

н502	367501.19	1339089.02	Картометрический метод	5.00	–
н503	367507.41	1339088.86	Картометрический метод	5.00	–
н504	367516.10	1339088.64	Картометрический метод	5.00	–
н505	367528.41	1339087.70	Картометрический метод	5.00	–
н506	367548.49	1339088.90	Картометрический метод	5.00	–
н507	367549.00	1339130.59	Картометрический метод	5.00	–
н508	367547.46	1339142.67	Картометрический метод	5.00	–
н509	367547.26	1339154.98	Картометрический метод	5.00	–
н510	367548.13	1339167.49	Картометрический метод	5.00	–
н511	367547.91	1339177.38	Картометрический метод	5.00	–
н512	367546.59	1339185.06	Картометрический метод	5.00	–
н513	367543.95	1339193.20	Картометрический метод	5.00	–
н514	367542.43	1339203.30	Картометрический метод	5.00	–
н515	367541.31	1339214.73	Картометрический метод	5.00	–
н516	367540.22	1339223.52	Картометрический метод	5.00	–
н517	367539.99	1339234.29	Картометрический метод	5.00	–
н518	367539.56	1339243.75	Картометрический метод	5.00	–
н519	367538.89	1339251.21	Картометрический метод	5.00	–
н520	367536.92	1339263.73	Картометрический метод	5.00	–
н521	367529.01	1339627.60	Картометрический метод	5.00	–
н522	367529.01	1339631.88	Картометрический метод	5.00	–
н523	367528.80	1339638.48	Картометрический метод	5.00	–
н524	367528.45	1339645.29	Картометрический метод	5.00	–
н525	367529.12	1339656.39	Картометрический метод	5.00	–
н526	367530.00	1339663.65	Картометрический метод	5.00	–
н527	367531.44	1339672.32	Картометрический метод	5.00	–
н528	367535.06	1339695.06	Картометрический метод	5.00	–
н529	367535.50	1339704.18	Картометрический метод	5.00	–
н530	367537.90	1339717.36	Картометрический метод	5.00	–
н531	367539.12	1339727.78	Картометрический метод	5.00	–
н532	367539.24	1339732.74	Картометрический метод	5.00	–
н533	367539.24	1339737.79	Картометрический метод	5.00	–
н534	367538.67	1339745.82	Картометрический метод	5.00	–
н535	367537.90	1339751.09	Картометрический метод	5.00	–

н536	367538.45	1339762.41	Картометрический метод	5.00	–
н537	367539.99	1339773.29	Картометрический метод	5.00	–
н538	367542.06	1339784.16	Картометрический метод	5.00	–
н539	367543.38	1339790.41	Картометрический метод	5.00	–
н540	367543.95	1339796.02	Картометрический метод	5.00	–
н541	367545.27	1339803.39	Картометрический метод	5.00	–
н542	367545.60	1339808.88	Картометрический метод	5.00	–
н543	367545.70	1339817.34	Картометрический метод	5.00	–
н544	367544.72	1339828.54	Картометрический метод	5.00	–
н545	367544.72	1339836.90	Картометрический метод	5.00	–
н546	367543.73	1339848.87	Картометрический метод	5.00	–
н547	367542.30	1339866.45	Картометрический метод	5.00	–
н548	367541.08	1339884.91	Картометрический метод	5.00	–
н549	367539.32	1339894.68	Картометрический метод	5.00	–
н550	367537.47	1339908.29	Картометрический метод	5.00	–
н551	367536.69	1339920.94	Картометрический метод	5.00	–
н552	367535.82	1339937.85	Картометрический метод	5.00	–
н553	367535.26	1339946.20	Картометрический метод	5.00	–
н554	367535.06	1339952.35	Картометрический метод	5.00	–
н555	367535.26	1339959.06	Картометрический метод	5.00	–
н556	367536.38	1339968.72	Картометрический метод	5.00	–
н557	367537.02	1339975.75	Картометрический метод	5.00	–
н558	367537.69	1339980.69	Картометрический метод	5.00	–
н559	367539.12	1339986.75	Картометрический метод	5.00	–
н560	367541.54	1339997.16	Картометрический метод	5.00	–
н561	367552.19	1340032.36	Картометрический метод	5.00	–
н562	367554.39	1340038.27	Картометрический метод	5.00	–
н563	367556.58	1340046.07	Картометрический метод	5.00	–
н564	367558.45	1340056.75	Картометрический метод	5.00	–
н565	367559.89	1340064.76	Картометрический метод	5.00	–
н566	367560.09	1340070.91	Картометрический метод	5.00	–
н567	367560.54	1340078.05	Картометрический метод	5.00	–
н568	367561.20	1340085.85	Картометрический метод	5.00	–
н569	367561.52	1340092.76	Картометрический метод	5.00	–

н570	367561.31	1340097.06	Картометрический метод	5.00	–
н571	367560.99	1340101.23	Картометрический метод	5.00	–
н572	367560.42	1340099.68	Картометрический метод	5.00	–
н573	367560.42	1340106.39	Картометрический метод	5.00	–
н574	367560.42	1340110.79	Картометрический метод	5.00	–
н575	367560.20	1340117.04	Картометрический метод	5.00	–
н576	367560.32	1340123.32	Картометрический метод	5.00	–
н577	367561.07	1340130.99	Картометрический метод	5.00	–
н578	367562.73	1340138.02	Картометрический метод	5.00	–
н579	367565.48	1340144.62	Картометрический метод	5.00	–
н580	367566.03	1340148.12	Картометрический метод	5.00	–
н581	367566.25	1340154.50	Картометрический метод	5.00	–
н582	367566.25	1340159.12	Картометрический метод	5.00	–
н583	367566.69	1340165.38	Картометрический метод	5.00	–
н584	367567.69	1340171.64	Картометрический метод	5.00	–
н585	367568.67	1340175.82	Картометрический метод	5.00	–
н586	367568.67	1340180.88	Картометрический метод	5.00	–
н587	367568.67	1340186.26	Картометрический метод	5.00	–
н588	367568.77	1340192.41	Картометрический метод	5.00	–
н589	367569.01	1340198.89	Картометрический метод	5.00	–
н590	367569.21	1340204.49	Картометрический метод	5.00	–
н591	367570.98	1340216.80	Картометрический метод	5.00	–
н592	367571.75	1340245.26	Картометрический метод	5.00	–
н593	367569.99	1340248.20	Картометрический метод	5.00	–
н594	367568.12	1340253.16	Картометрический метод	5.00	–
н595	367566.25	1340262.83	Картометрический метод	5.00	–
н596	367565.05	1340270.74	Картометрический метод	5.00	–
н597	367564.71	1340277.88	Картометрический метод	5.00	–
н598	367518.31	1340276.23	Картометрический метод	5.00	–
н599	367513.69	1340336.42	Картометрический метод	5.00	–
н600	367570.08	1340323.43	Картометрический метод	5.00	–
н601	367583.81	1340383.05	Картометрический метод	5.00	–
н1	367598.56	1340447.08	Картометрический метод	5.00	–

3. Сведения о характерных точках части (частей) границы объекта

Обозначение характерных точек части границы	Координаты, м		Метод определения координат характерной точки	Средняя квадратическая погрешность положения характерной точки (M <sub>i</sub> ), м	Описание обозначения точки на местности (при наличии)
	X	Y			
1	2	3	4	5	6
–	–	–	–	–	–





Раздел 4  
План границ объекта  
Лист 1



Масштаб 1:2500

Раздел 4  
План границ объекта

Лист 2



Масштаб 1:2000

Раздел 4  
План границ объекта

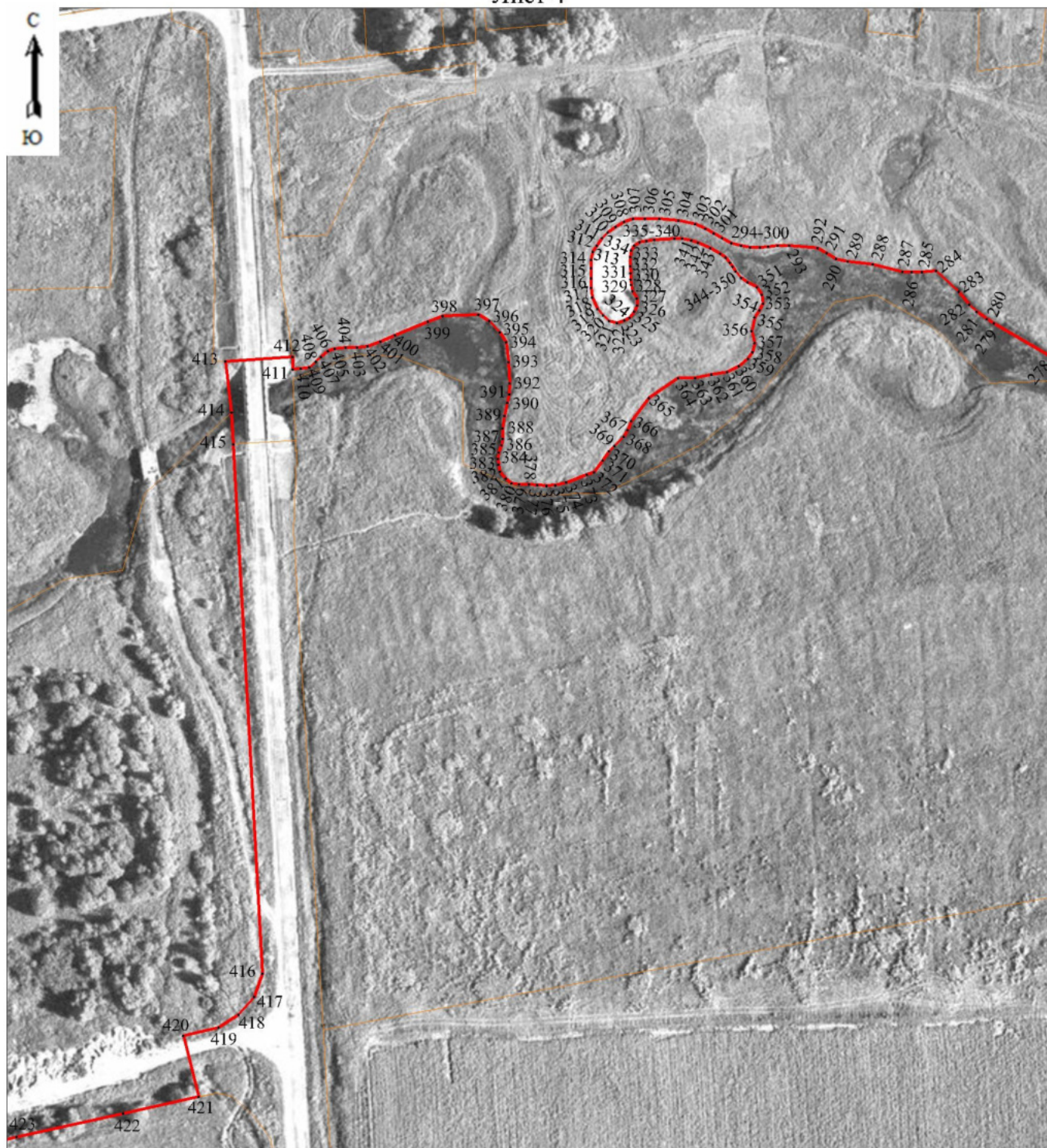
Лист 3



Масштаб 1:2000

Раздел 4  
План границ объекта


Лист 4



Масштаб 1:2000

Раздел 4  
План границ объекта

Лист 5



Масштаб 1:2500

Раздел 4  
План границ объекта  
Лист 6



Масштаб 1:2500

Раздел 4  
План границ объекта  
Лист 7



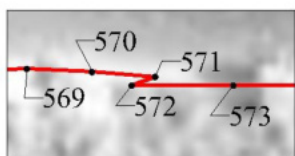
Масштаб 1:2500



Раздел 4  
План границ объекта  
Лист 8



Масштаб 1:2500



Выноска 1  
Масштаб 1:500

Используемые условные знаки и обозначения:

- Характерная точка границы, сведения о которой позволяют однозначно определить ее положение на местности.
- Граница населенного пункта.

Подпись \_\_\_\_\_



\_\_\_\_\_ (Горулев Д. С.)

*Место для оттиска печати (при наличии) лица, составившего описание местоположения границ объекта*

**ОПИСАНИЕ МЕСТОПОЛОЖЕНИЯ ГРАНИЦ**  
Граница населенного пункта с. Туношна Туношенского сельского поселения  
Ярославского муниципального района Ярославской области  
(наименование объекта, местоположение границ которого описано (далее - объект))

**Раздел 1**

Сведения об объекте

Сведения об объекте		
№ п/п	Характеристики объекта	Описание характеристик
1	2	3
1	Местоположение объекта	с. Туношна Туношенского сельского поселения Ярославского муниципального района Ярославской области
2	Площадь объекта +/- величина погрешности определения площади (P+/- Дельта P)	3204260 кв.м ± 17967 кв.м
3	Иные характеристики объекта	–

## Раздел 2

Сведения о местоположении границ объекта					
1. Система координат <u>МСК-76</u>					
2. Сведения о характерных точках границ объекта					
Обозначение характерных точек границ	Координаты, м		Метод определения координат характерной точки	Средняя квадратическая погрешность положения характерной точки (M <sub>t</sub> ), м	Описание обозначения точки на местности (при наличии)
	X	Y			
1	2	3	4	5	6
Граница 1(1)	–	–	–	–	–
н1	366569.76	1345062.46	Картометрический метод	5.00	–
н2	366597.24	1345034.76	Картометрический метод	5.00	–
н3	366602.45	1345029.13	Картометрический метод	5.00	–
н4	366603.63	1345027.86	Картометрический метод	5.00	–
н5	366624.08	1345006.02	Картометрический метод	5.00	–
н6	366614.60	1344961.83	Картометрический метод	5.00	–
н7	366609.01	1344894.17	Картометрический метод	5.00	–
н8	366600.61	1344764.63	Картометрический метод	5.00	–
н9	366597.69	1344723.98	Картометрический метод	5.00	–
н10	366591.54	1344703.05	Картометрический метод	5.00	–
н11	366584.11	1344693.34	Картометрический метод	5.00	–
н12	366570.60	1344692.64	Картометрический метод	5.00	–
н13	366552.89	1344694.38	Картометрический метод	5.00	–
н14	366445.00	1344704.64	Картометрический метод	5.00	–
н15	366435.04	1344705.52	Картометрический метод	5.00	–
н16	366425.08	1344706.41	Картометрический метод	5.00	–
н17	366371.47	1344712.01	Картометрический метод	5.00	–
н18	366232.71	1344729.38	Картометрический метод	5.00	–
н19	366230.81	1344753.07	Картометрический метод	5.00	–
н20	366228.88	1344777.23	Картометрический метод	5.00	–
н21	366240.80	1344778.76	Картометрический метод	5.00	–
н22	366297.54	1344786.03	Картометрический метод	5.00	–
н23	366402.73	1344835.56	Картометрический метод	5.00	–
н24	366471.55	1344814.58	Картометрический метод	5.00	–
н25	366478.60	1344812.43	Картометрический метод	5.00	–

н26	366483.22	1344813.53	Картометрический метод	5.00	–
н27	366484.14	1344812.80	Картометрический метод	5.00	–
н28	366485.09	1344813.98	Картометрический метод	5.00	–
н29	366499.23	1344817.37	Картометрический метод	5.00	–
н30	366544.92	1344828.33	Картометрический метод	5.00	–
н31	366555.31	1344888.67	Картометрический метод	5.00	–
н32	366559.90	1344915.30	Картометрический метод	5.00	–
н33	366554.05	1344919.19	Картометрический метод	5.00	–
н34	366528.63	1344935.47	Картометрический метод	5.00	–
н35	366525.13	1344968.42	Картометрический метод	5.00	–
н36	366481.18	1345000.92	Картометрический метод	5.00	–
н37	366478.04	1345003.23	Картометрический метод	5.00	–
н38	366477.95	1345020.57	Картометрический метод	5.00	–
н39	366479.50	1345021.71	Картометрический метод	5.00	–
н40	366488.14	1345028.04	Картометрический метод	5.00	–
н41	366501.48	1345030.21	Картометрический метод	5.00	–
н42	366527.20	1345036.15	Картометрический метод	5.00	–
н1	366569.76	1345062.46	Картометрический метод	5.00	–
Граница1(2)	–	–	–	–	–
н43	365459.82	1343260.56	Картометрический метод	5.00	–
н44	365477.58	1343282.06	Картометрический метод	5.00	–
н45	365482.22	1343287.23	Картометрический метод	5.00	–
н46	365485.64	1343291.17	Картометрический метод	5.00	–
н47	365496.70	1343302.51	Картометрический метод	5.00	–
н48	365498.39	1343304.25	Картометрический метод	5.00	–
н49	365501.40	1343307.93	Картометрический метод	5.00	–
н50	365507.14	1343314.94	Картометрический метод	5.00	–
н51	365509.26	1343317.59	Картометрический метод	5.00	–
н52	365511.83	1343320.39	Картометрический метод	5.00	–
н53	365519.32	1343326.34	Картометрический метод	5.00	–
н54	365528.64	1343333.48	Картометрический метод	5.00	–
н55	365539.97	1343342.04	Картометрический метод	5.00	–
н56	365549.30	1343347.05	Картометрический метод	5.00	–
н57	365558.74	1343351.85	Картометрический метод	5.00	–

н58	365565.30	1343354.57	Картометрический метод	5.00	–
н59	365571.50	1343357.44	Картометрический метод	5.00	–
н60	365575.21	1343358.92	Картометрический метод	5.00	–
н61	365588.28	1343364.12	Картометрический метод	5.00	–
н62	365593.40	1343366.28	Картометрический метод	5.00	–
н63	365601.61	1343369.73	Картометрический метод	5.00	–
н64	365604.96	1343371.39	Картометрический метод	5.00	–
н65	365620.25	1343380.34	Картометрический метод	5.00	–
н66	365632.31	1343387.88	Картометрический метод	5.00	–
н67	365653.49	1343406.77	Картометрический метод	5.00	–
н68	365662.25	1343418.03	Картометрический метод	5.00	–
н69	365672.13	1343429.51	Картометрический метод	5.00	–
н70	365668.25	1343435.51	Картометрический метод	5.00	–
н71	365664.06	1343441.20	Картометрический метод	5.00	–
н72	365662.04	1343444.02	Картометрический метод	5.00	–
н73	365650.74	1343460.91	Картометрический метод	5.00	–
н74	365630.46	1343489.76	Картометрический метод	5.00	–
н75	365623.83	1343500.79	Картометрический метод	5.00	–
н76	365621.98	1343503.59	Картометрический метод	5.00	–
н77	365615.73	1343513.08	Картометрический метод	5.00	–
н78	365609.27	1343522.61	Картометрический метод	5.00	–
н79	365601.28	1343533.84	Картометрический метод	5.00	–
н80	365598.81	1343537.71	Картометрический метод	5.00	–
н81	365594.76	1343544.02	Картометрический метод	5.00	–
н82	365597.18	1343545.02	Картометрический метод	5.00	–
н83	365594.01	1343550.66	Картометрический метод	5.00	–
н84	365594.62	1343551.10	Картометрический метод	5.00	–
н85	365591.60	1343555.33	Картометрический метод	5.00	–
н86	365591.12	1343554.99	Картометрический метод	5.00	–
н87	365583.15	1343566.04	Картометрический метод	5.00	–
н88	365580.54	1343564.25	Картометрический метод	5.00	–
н89	365564.96	1343587.52	Картометрический метод	5.00	–
н90	365561.98	1343585.53	Картометрический метод	5.00	–
н91	365559.01	1343583.91	Картометрический метод	5.00	–

н92	365553.02	1343579.86	Картометрический метод	5.00	–
н93	365550.57	1343578.01	Картометрический метод	5.00	–
н94	365510.93	1343551.08	Картометрический метод	5.00	–
н95	365510.42	1343551.59	Картометрический метод	5.00	–
н96	365508.94	1343550.11	Картометрический метод	5.00	–
н97	365509.24	1343549.81	Картометрический метод	5.00	–
н98	365506.42	1343547.70	Картометрический метод	5.00	–
н99	365486.23	1343534.29	Картометрический метод	5.00	–
н100	365483.28	1343532.67	Картометрический метод	5.00	–
н101	365481.00	1343530.93	Картометрический метод	5.00	–
н102	365478.59	1343529.06	Картометрический метод	5.00	–
н103	365475.97	1343527.71	Картометрический метод	5.00	–
н104	365471.32	1343524.61	Картометрический метод	5.00	–
н105	365465.43	1343518.79	Картометрический метод	5.00	–
н106	365464.81	1343519.74	Картометрический метод	5.00	–
н107	365461.10	1343517.58	Картометрический метод	5.00	–
н108	365454.66	1343513.71	Картометрический метод	5.00	–
н109	365450.42	1343510.04	Картометрический метод	5.00	–
н110	365448.26	1343508.42	Картометрический метод	5.00	–
н111	365446.00	1343506.21	Картометрический метод	5.00	–
н112	365441.45	1343503.06	Картометрический метод	5.00	–
н113	365439.96	1343502.03	Картометрический метод	5.00	–
н114	365434.12	1343497.99	Картометрический метод	5.00	–
н115	365429.25	1343495.07	Картометрический метод	5.00	–
н116	365426.85	1343493.29	Картометрический метод	5.00	–
н117	365419.60	1343488.45	Картометрический метод	5.00	–
н118	365396.76	1343472.82	Картометрический метод	5.00	–
н119	365386.53	1343465.82	Картометрический метод	5.00	–
н120	365381.66	1343463.10	Картометрический метод	5.00	–
н121	365376.86	1343459.97	Картометрический метод	5.00	–
н122	365369.42	1343455.28	Картометрический метод	5.00	–
н123	365362.55	1343450.48	Картометрический метод	5.00	–
н124	365361.75	1343447.66	Картометрический метод	5.00	–
н125	365359.25	1343442.56	Картометрический метод	5.00	–

н126	365322.87	1343417.64	Картометрический метод	5.00	–
н127	365383.85	1343347.70	Картометрический метод	5.00	–
н43	365459.82	1343260.56	Картометрический метод	5.00	–
Граница1(3)	–	–	–	–	–
н128	366009.34	1345615.87	Картометрический метод	5.00	–
н129	365981.27	1345648.73	Картометрический метод	5.00	–
н130	365968.84	1345659.45	Картометрический метод	5.00	–
н131	365918.00	1345705.34	Картометрический метод	5.00	–
н132	365897.76	1345739.00	Картометрический метод	5.00	–
н133	365851.56	1345858.96	Картометрический метод	5.00	–
н134	365755.64	1346107.13	Картометрический метод	5.00	–
н135	365710.97	1346221.39	Картометрический метод	5.00	–
н136	365659.42	1346345.85	Картометрический метод	5.00	–
н137	365605.13	1346338.83	Картометрический метод	5.00	–
н138	365609.62	1346322.84	Картометрический метод	5.00	–
н139	365599.52	1346219.71	Картометрический метод	5.00	–
н140	365666.75	1346035.16	Картометрический метод	5.00	–
н141	365646.04	1345932.58	Картометрический метод	5.00	–
н142	365779.38	1345755.64	Картометрический метод	5.00	–
н143	365801.13	1345709.45	Картометрический метод	5.00	–
н144	365853.86	1345635.60	Картометрический метод	5.00	–
н145	365912.84	1345585.73	Картометрический метод	5.00	–
н146	365946.08	1345609.25	Картометрический метод	5.00	–
н147	365974.73	1345589.20	Картометрический метод	5.00	–
н128	366009.34	1345615.87	Картометрический метод	5.00	–
Граница1(4)	–	–	–	–	–
н148	364750.25	1342857.19	Картометрический метод	5.00	–
н149	364758.20	1342873.40	Картометрический метод	5.00	–
н150	364775.89	1342913.55	Картометрический метод	5.00	–
н151	364782.81	1342939.71	Картометрический метод	5.00	–
н152	364783.63	1342943.54	Картометрический метод	5.00	–
н153	364784.24	1342945.46	Картометрический метод	5.00	–
н154	364783.25	1342984.24	Картометрический метод	5.00	–
н155	364782.85	1342987.18	Картометрический метод	5.00	–
н156	364774.39	1343006.36	Картометрический метод	5.00	–



н157	364757.79	1343019.90	Картометрический метод	5.00	–
н158	364746.22	1343033.74	Картометрический метод	5.00	–
н159	364728.29	1343052.52	Картометрический метод	5.00	–
н160	364713.59	1343085.58	Картометрический метод	5.00	–
н161	364711.50	1343091.05	Картометрический метод	5.00	–
н162	364722.89	1343119.66	Картометрический метод	5.00	–
н163	364726.98	1343134.69	Картометрический метод	5.00	–
н164	364724.72	1343138.17	Картометрический метод	5.00	–
н165	364728.40	1343158.39	Картометрический метод	5.00	–
н166	364729.59	1343165.02	Картометрический метод	5.00	–
н167	364743.03	1343173.52	Картометрический метод	5.00	–
н168	364749.58	1343190.46	Картометрический метод	5.00	–
н169	364752.34	1343192.33	Картометрический метод	5.00	–
н170	364758.12	1343188.08	Картометрический метод	5.00	–
н171	364762.64	1343192.52	Картометрический метод	5.00	–
н172	364776.47	1343207.79	Картометрический метод	5.00	–
н173	364789.90	1343229.19	Картометрический метод	5.00	–
н174	364800.53	1343247.99	Картометрический метод	5.00	–
н175	364817.86	1343238.17	Картометрический метод	5.00	–
н176	364823.32	1343235.98	Картометрический метод	5.00	–
н177	364845.98	1343225.86	Картометрический метод	5.00	–
н178	364852.81	1343206.32	Картометрический метод	5.00	–
н179	364863.79	1343173.01	Картометрический метод	5.00	–
н180	364864.97	1343170.00	Картометрический метод	5.00	–
н181	364879.93	1343140.03	Картометрический метод	5.00	–
н182	364881.42	1343138.25	Картометрический метод	5.00	–
н183	364901.64	1343132.50	Картометрический метод	5.00	–
н184	364906.92	1343119.29	Картометрический метод	5.00	–
н185	364908.79	1343113.86	Картометрический метод	5.00	–
н186	364914.88	1343098.59	Картометрический метод	5.00	–
н187	364945.32	1343047.34	Картометрический метод	5.00	–
н188	364963.56	1343014.64	Картометрический метод	5.00	–
н189	364980.39	1342983.80	Картометрический метод	5.00	–
н190	364993.81	1342940.38	Картометрический метод	5.00	–

н191	364994.55	1342936.84	Картометрический метод	5.00	–
н192	364982.90	1342916.70	Картометрический метод	5.00	–
н193	364966.81	1342888.86	Картометрический метод	5.00	–
н194	364882.73	1342903.69	Картометрический метод	5.00	–
н195	364877.29	1342894.09	Картометрический метод	5.00	–
н196	364875.82	1342891.49	Картометрический метод	5.00	–
н197	364874.46	1342889.09	Картометрический метод	5.00	–
н198	364873.33	1342887.10	Картометрический метод	5.00	–
н199	364861.18	1342865.66	Картометрический метод	5.00	–
н200	364849.10	1342844.33	Картометрический метод	5.00	–
н201	364843.69	1342841.35	Картометрический метод	5.00	–
н202	364828.86	1342843.35	Картометрический метод	5.00	–
н203	364825.89	1342844.18	Картометрический метод	5.00	–
н204	364788.21	1342859.49	Картометрический метод	5.00	–
н205	364785.13	1342859.16	Картометрический метод	5.00	–
н206	364765.63	1342851.31	Картометрический метод	5.00	–
н207	364755.77	1342855.50	Картометрический метод	5.00	–
н148	364750.25	1342857.19	Картометрический метод	5.00	–
Граница1(5)	–	–	–	–	–
н208	365162.28	1343044.79	Картометрический метод	5.00	–
н209	365177.34	1343057.00	Картометрический метод	5.00	–
н210	365182.59	1343060.20	Картометрический метод	5.00	–
н211	365206.99	1343093.49	Картометрический метод	5.00	–
н212	365215.58	1343104.53	Картометрический метод	5.00	–
н213	365218.37	1343107.95	Картометрический метод	5.00	–
н214	365220.58	1343111.35	Картометрический метод	5.00	–
н215	365228.02	1343120.64	Картометрический метод	5.00	–
н216	365230.06	1343121.77	Картометрический метод	5.00	–
н217	365321.96	1343135.66	Картометрический метод	5.00	–
н218	365322.70	1343138.27	Картометрический метод	5.00	–
н219	365324.05	1343140.52	Картометрический метод	5.00	–
н220	365324.58	1343141.01	Картометрический метод	5.00	–
н221	365325.90	1343142.24	Картометрический метод	5.00	–
н222	365328.52	1343143.57	Картометрический метод	5.00	–

н223	365331.83	1343145.24	Картометрический метод	5.00	–
н224	365335.10	1343148.03	Картометрический метод	5.00	–
н225	365348.96	1343159.13	Картометрический метод	5.00	–
н226	365371.32	1343166.37	Картометрический метод	5.00	–
н227	365381.89	1343175.48	Картометрический метод	5.00	–
н228	365399.04	1343184.48	Картометрический метод	5.00	–
н229	365395.10	1343194.84	Картометрический метод	5.00	–
н230	365389.28	1343210.26	Картометрический метод	5.00	–
н231	365374.04	1343245.39	Картометрический метод	5.00	–
н232	365369.37	1343252.92	Картометрический метод	5.00	–
н233	365333.94	1343285.68	Картометрический метод	5.00	–
н234	365327.11	1343293.68	Картометрический метод	5.00	–
н235	365325.15	1343296.89	Картометрический метод	5.00	–
н236	365324.03	1343299.30	Картометрический метод	5.00	–
н237	365321.43	1343303.94	Картометрический метод	5.00	–
н238	365299.82	1343340.56	Картометрический метод	5.00	–
н239	365291.36	1343354.92	Картометрический метод	5.00	–
н240	365242.96	1343410.74	Картометрический метод	5.00	–
н241	365238.43	1343413.05	Картометрический метод	5.00	–
н242	365235.64	1343414.31	Картометрический метод	5.00	–
н243	365224.73	1343406.03	Картометрический метод	5.00	–
н244	365220.43	1343402.96	Картометрический метод	5.00	–
н245	365202.21	1343392.11	Картометрический метод	5.00	–
н246	365199.24	1343390.21	Картометрический метод	5.00	–
н247	365190.08	1343384.30	Картометрический метод	5.00	–
н248	365184.96	1343381.89	Картометрический метод	5.00	–
н249	365178.23	1343377.14	Картометрический метод	5.00	–
н250	365160.01	1343358.17	Картометрический метод	5.00	–
н251	365150.64	1343347.98	Картометрический метод	5.00	–
н252	365131.65	1343322.83	Картометрический метод	5.00	–
н253	365123.46	1343312.26	Картометрический метод	5.00	–
н254	365104.79	1343291.00	Картометрический метод	5.00	–
н255	365095.72	1343285.80	Картометрический метод	5.00	–
н256	365088.30	1343281.60	Картометрический метод	5.00	–

н257	365075.70	1343275.82	Картометрический метод	5.00	–
н258	365072.86	1343275.54	Картометрический метод	5.00	–
н259	365062.51	1343275.52	Картометрический метод	5.00	–
н260	365039.51	1343277.03	Картометрический метод	5.00	–
н261	365027.71	1343275.98	Картометрический метод	5.00	–
н262	365020.09	1343272.60	Картометрический метод	5.00	–
н263	365007.31	1343267.53	Картометрический метод	5.00	–
н264	365000.85	1343264.49	Картометрический метод	5.00	–
н265	364980.84	1343256.57	Картометрический метод	5.00	–
н266	364975.31	1343252.69	Картометрический метод	5.00	–
н267	364971.68	1343248.49	Картометрический метод	5.00	–
н268	364968.53	1343235.54	Картометрический метод	5.00	–
н269	364965.62	1343222.62	Картометрический метод	5.00	–
н270	364962.87	1343209.74	Картометрический метод	5.00	–
н271	364961.03	1343202.58	Картометрический метод	5.00	–
н272	364954.05	1343177.12	Картометрический метод	5.00	–
н273	364950.19	1343161.34	Картометрический метод	5.00	–
н274	364948.97	1343155.61	Картометрический метод	5.00	–
н275	364947.90	1343148.09	Картометрический метод	5.00	–
н276	364948.22	1343139.14	Картометрический метод	5.00	–
н277	364948.63	1343135.04	Картометрический метод	5.00	–
н278	364949.97	1343131.16	Картометрический метод	5.00	–
н279	364954.22	1343119.32	Картометрический метод	5.00	–
н280	364959.21	1343103.61	Картометрический метод	5.00	–
н281	364996.00	1343033.99	Картометрический метод	5.00	–
н282	365006.07	1343014.43	Картометрический метод	5.00	–
н283	365013.40	1343000.58	Картометрический метод	5.00	–
н284	365017.89	1342992.03	Картометрический метод	5.00	–
н285	365027.32	1342973.21	Картометрический метод	5.00	–
н286	365132.76	1343021.34	Картометрический метод	5.00	–
н287	365154.61	1343039.19	Картометрический метод	5.00	–
н208	365162.28	1343044.79	Картометрический метод	5.00	–
Граница1(6)	–	–	–	–	–
н288	367101.71	1345946.40	Картометрический метод	5.00	–

н289	367108.33	1345943.28	Картометрический метод	5.00	–
н290	367145.55	1345925.77	Картометрический метод	5.00	–
н291	367164.44	1345917.09	Картометрический метод	5.00	–
н292	367170.05	1345914.38	Картометрический метод	5.00	–
н293	367183.90	1345907.66	Картометрический метод	5.00	–
н294	367180.38	1345898.24	Картометрический метод	5.00	–
н295	367187.50	1345894.81	Картометрический метод	5.00	–
н296	367192.01	1345903.74	Картометрический метод	5.00	–
н297	367215.80	1345892.21	Картометрический метод	5.00	–
н298	367221.56	1345889.41	Картометрический метод	5.00	–
н299	367243.39	1345878.34	Картометрический метод	5.00	–
н300	367248.09	1345876.00	Картометрический метод	5.00	–
н301	367262.32	1345870.68	Картометрический метод	5.00	–
н302	367240.64	1345827.86	Картометрический метод	5.00	–
н303	367246.92	1345825.19	Картометрический метод	5.00	–
н304	367258.13	1345847.90	Картометрический метод	5.00	–
н305	367277.40	1345838.95	Картометрический метод	5.00	–
н306	367287.47	1345861.43	Картометрический метод	5.00	–
н307	367294.81	1345857.72	Картометрический метод	5.00	–
н308	367325.75	1345842.07	Картометрический метод	5.00	–
н309	367331.12	1345839.36	Картометрический метод	5.00	–
н310	367361.53	1345911.14	Картометрический метод	5.00	–
н311	367375.63	1345945.07	Картометрический метод	5.00	–
н312	367384.65	1345968.58	Картометрический метод	5.00	–
н313	367389.58	1345986.83	Картометрический метод	5.00	–
н314	367389.84	1345992.65	Картометрический метод	5.00	–
н315	367373.17	1346001.66	Картометрический метод	5.00	–
н316	367348.74	1346027.48	Картометрический метод	5.00	–
н317	367341.54	1346035.89	Картометрический метод	5.00	–
н318	367321.65	1346045.30	Картометрический метод	5.00	–
н319	367311.12	1346050.89	Картометрический метод	5.00	–
н320	367303.60	1346056.00	Картометрический метод	5.00	–
н321	367269.44	1346075.28	Картометрический метод	5.00	–
н322	367261.72	1346061.83	Картометрический метод	5.00	–

н323	367248.70	1346068.87	Картометрический метод	5.00	–
н324	367208.38	1346047.99	Картометрический метод	5.00	–
н325	367208.49	1346044.59	Картометрический метод	5.00	–
н326	367198.99	1346043.03	Картометрический метод	5.00	–
н327	367181.15	1346011.59	Картометрический метод	5.00	–
н328	367143.95	1346026.51	Картометрический метод	5.00	–
н288	367101.71	1345946.40	Картометрический метод	5.00	–
Граница1(7)	–	–	–	–	–
н329	366609.40	1343681.18	Картометрический метод	5.00	–
н330	366642.41	1343695.93	Картометрический метод	5.00	–
н331	366641.12	1343699.05	Картометрический метод	5.00	–
н332	366634.26	1343715.55	Картометрический метод	5.00	–
н333	366654.03	1343724.38	Картометрический метод	5.00	–
н334	366651.43	1343731.40	Картометрический метод	5.00	–
н335	366645.33	1343728.13	Картометрический метод	5.00	–
н336	366619.43	1343717.29	Картометрический метод	5.00	–
н337	366618.36	1343719.90	Картометрический метод	5.00	–
н338	366606.35	1343714.52	Картометрический метод	5.00	–
н339	366592.21	1343706.70	Картометрический метод	5.00	–
н340	366583.59	1343725.88	Картометрический метод	5.00	–
н341	366564.94	1343720.88	Картометрический метод	5.00	–
н342	366552.40	1343748.13	Картометрический метод	5.00	–
н343	366574.26	1343684.97	Картометрический метод	5.00	–
н344	366600.65	1343681.05	Картометрический метод	5.00	–
н329	366609.40	1343681.18	Картометрический метод	5.00	–
Граница1(8)	–	–	–	–	–
н345	367437.99	1345706.34	Картометрический метод	5.00	–
н346	367527.99	1345706.34	Картометрический метод	5.00	–
н347	367527.99	1345776.34	Картометрический метод	5.00	–
н348	367437.99	1345776.34	Картометрический метод	5.00	–
н345	367437.99	1345706.34	Картометрический метод	5.00	–
Граница1(9)	–	–	–	–	–
н349	367026.52	1343527.28	Картометрический метод	5.00	–
н350	367013.37	1343562.59	Картометрический метод	5.00	–
н351	367016.62	1343564.59	Картометрический метод	5.00	–

н352	367136.94	1343642.64	Картометрический метод	5.00	–
н353	367170.35	1343663.63	Картометрический метод	5.00	–
н354	367165.20	1343679.20	Картометрический метод	5.00	–
н355	367148.88	1343706.24	Картометрический метод	5.00	–
н356	367179.39	1343707.57	Картометрический метод	5.00	–
н357	367197.13	1343744.03	Картометрический метод	5.00	–
н358	367204.97	1343760.15	Картометрический метод	5.00	–
н359	367208.26	1343766.91	Картометрический метод	5.00	–
н360	367268.77	1343758.54	Картометрический метод	5.00	–
н361	367287.69	1343755.92	Картометрический метод	5.00	–
н362	367285.93	1343737.64	Картометрический метод	5.00	–
н363	367302.84	1343731.75	Картометрический метод	5.00	–
н364	367304.03	1343732.18	Картометрический метод	5.00	–
н365	367306.70	1343739.37	Картометрический метод	5.00	–
н366	367324.95	1343785.33	Картометрический метод	5.00	–
н367	367331.72	1343802.37	Картометрический метод	5.00	–
н368	367315.85	1343807.08	Картометрический метод	5.00	–
н369	367315.91	1343809.78	Картометрический метод	5.00	–
н370	367301.70	1343814.54	Картометрический метод	5.00	–
н371	367280.56	1343820.85	Картометрический метод	5.00	–
н372	367261.56	1343826.82	Картометрический метод	5.00	–
н373	367240.83	1343833.24	Картометрический метод	5.00	–
н374	367255.30	1343882.82	Картометрический метод	5.00	–
н375	367257.38	1343889.94	Картометрический метод	5.00	–
н376	367181.96	1343911.14	Картометрический метод	5.00	–
н377	367212.73	1344009.80	Картометрический метод	5.00	–
н378	367211.49	1344012.91	Картометрический метод	5.00	–
н379	367205.46	1344023.02	Картометрический метод	5.00	–
н380	367203.17	1344028.51	Картометрический метод	5.00	–
н381	367195.47	1344043.56	Картометрический метод	5.00	–
н382	367193.38	1344048.06	Картометрический метод	5.00	–
н383	367193.17	1344053.44	Картометрический метод	5.00	–
н384	367191.16	1344064.69	Картометрический метод	5.00	–
н385	367188.75	1344073.80	Картометрический метод	5.00	–

н386	367187.35	1344079.71	Картометрический метод	5.00	–
н387	367187.35	1344083.91	Картометрический метод	5.00	–
н388	367189.37	1344087.02	Картометрический метод	5.00	–
н389	367193.05	1344087.66	Картометрический метод	5.00	–
н390	367196.58	1344087.94	Картометрический метод	5.00	–
н391	367201.18	1344085.32	Картометрический метод	5.00	–
н392	367204.33	1344083.23	Картометрический метод	5.00	–
н393	367207.10	1344083.10	Картометрический метод	5.00	–
н394	367210.08	1344084.33	Картометрический метод	5.00	–
н395	367211.82	1344087.43	Картометрический метод	5.00	–
н396	367211.75	1344091.31	Картометрический метод	5.00	–
н397	367209.69	1344096.61	Картометрический метод	5.00	–
н398	367205.62	1344101.65	Картометрический метод	5.00	–
н399	367194.98	1344108.68	Картометрический метод	5.00	–
н400	367184.14	1344114.81	Картометрический метод	5.00	–
н401	367178.46	1344117.69	Картометрический метод	5.00	–
н402	367171.17	1344119.90	Картометрический метод	5.00	–
н403	367162.83	1344120.81	Картометрический метод	5.00	–
н404	367148.61	1344121.10	Картометрический метод	5.00	–
н405	367132.56	1344121.12	Картометрический метод	5.00	–
н406	367108.96	1344120.85	Картометрический метод	5.00	–
н407	367089.96	1344119.64	Картометрический метод	5.00	–
н408	367070.45	1344117.40	Картометрический метод	5.00	–
н409	367050.87	1344112.14	Картометрический метод	5.00	–
н410	367022.97	1344102.32	Картометрический метод	5.00	–
н411	367001.91	1344093.25	Картометрический метод	5.00	–
н412	366987.23	1344086.49	Картометрический метод	5.00	–
н413	366979.31	1344084.00	Картометрический метод	5.00	–
н414	366973.95	1344083.39	Картометрический метод	5.00	–
н415	366968.98	1344083.26	Картометрический метод	5.00	–
н416	366957.99	1344083.90	Картометрический метод	5.00	–
н417	366951.07	1344086.08	Картометрический метод	5.00	–
н418	366946.01	1344088.72	Картометрический метод	5.00	–
н419	366939.63	1344090.49	Картометрический метод	5.00	–



н420	366929.99	1344091.24	Картометрический метод	5.00	–
н421	366920.75	1344090.04	Картометрический метод	5.00	–
н422	366911.75	1344085.85	Картометрический метод	5.00	–
н423	366907.36	1344083.11	Картометрический метод	5.00	–
н424	366903.85	1344078.81	Картометрический метод	5.00	–
н425	366902.30	1344073.99	Картометрический метод	5.00	–
н426	366901.19	1344067.95	Картометрический метод	5.00	–
н427	366900.74	1344053.34	Картометрический метод	5.00	–
н428	366899.56	1344049.81	Картометрический метод	5.00	–
н429	366892.94	1344044.32	Картометрический метод	5.00	–
н430	366886.26	1344042.56	Картометрический метод	5.00	–
н431	366871.32	1344044.75	Картометрический метод	5.00	–
н432	366861.32	1344046.64	Картометрический метод	5.00	–
н433	366856.69	1344045.30	Картометрический метод	5.00	–
н434	366852.10	1344042.45	Картометрический метод	5.00	–
н435	366842.74	1344031.04	Картометрический метод	5.00	–
н436	366835.38	1344018.51	Картометрический метод	5.00	–
н437	366826.37	1343998.06	Картометрический метод	5.00	–
н438	366814.40	1343977.97	Картометрический метод	5.00	–
н439	366809.23	1343967.74	Картометрический метод	5.00	–
н440	366804.62	1343958.30	Картометрический метод	5.00	–
н441	366796.71	1343949.75	Картометрический метод	5.00	–
н442	366793.01	1343945.65	Картометрический метод	5.00	–
н443	366789.16	1343943.27	Картометрический метод	5.00	–
н444	366785.99	1343940.49	Картометрический метод	5.00	–
н445	366779.73	1343931.70	Картометрический метод	5.00	–
н446	366777.58	1343928.19	Картометрический метод	5.00	–
н447	366774.94	1343919.20	Картометрический метод	5.00	–
н448	366772.56	1343913.37	Картометрический метод	5.00	–
н449	366769.68	1343901.28	Картометрический метод	5.00	–
н450	366764.20	1343896.03	Картометрический метод	5.00	–
н451	366751.56	1343884.19	Картометрический метод	5.00	–
н452	366736.04	1343872.28	Картометрический метод	5.00	–
н453	366719.88	1343859.93	Картометрический метод	5.00	–

н454	366704.15	1343852.49	Картометрический метод	5.00	–
н455	366686.79	1343845.49	Картометрический метод	5.00	–
н456	366674.00	1343843.94	Картометрический метод	5.00	–
н457	366660.10	1343844.41	Картометрический метод	5.00	–
н458	366649.32	1343849.90	Картометрический метод	5.00	–
н459	366636.84	1343860.90	Картометрический метод	5.00	–
н460	366623.92	1343872.94	Картометрический метод	5.00	–
н461	366610.79	1343888.76	Картометрический метод	5.00	–
н462	366599.88	1343903.69	Картометрический метод	5.00	–
н463	366593.27	1343911.00	Картометрический метод	5.00	–
н464	366586.77	1343912.99	Картометрический метод	5.00	–
н465	366579.90	1343912.45	Картометрический метод	5.00	–
н466	366564.53	1343907.38	Картометрический метод	5.00	–
н467	366554.97	1343902.41	Картометрический метод	5.00	–
н468	366545.32	1343895.00	Картометрический метод	5.00	–
н469	366536.95	1343886.76	Картометрический метод	5.00	–
н470	366529.33	1343879.99	Картометрический метод	5.00	–
н471	366509.63	1343861.64	Картометрический метод	5.00	–
н472	366494.74	1343847.65	Картометрический метод	5.00	–
н473	366479.31	1343833.50	Картометрический метод	5.00	–
н474	366471.80	1343827.15	Картометрический метод	5.00	–
н475	366463.31	1343821.10	Картометрический метод	5.00	–
н476	366458.44	1343817.31	Картометрический метод	5.00	–
н477	366452.64	1343811.33	Картометрический метод	5.00	–
н478	366444.34	1343801.17	Картометрический метод	5.00	–
н479	366434.50	1343788.15	Картометрический метод	5.00	–
н480	366426.78	1343777.85	Картометрический метод	5.00	–
н481	366415.70	1343767.13	Картометрический метод	5.00	–
н482	366404.94	1343758.01	Картометрический метод	5.00	–
н483	366395.42	1343751.38	Картометрический метод	5.00	–
н484	366387.01	1343747.50	Картометрический метод	5.00	–
н485	366378.27	1343743.88	Картометрический метод	5.00	–
н486	366369.09	1343742.67	Картометрический метод	5.00	–
н487	366359.92	1343742.54	Картометрический метод	5.00	–

н488	366343.08	1343741.87	Картометрический метод	5.00	–
н489	366331.04	1343747.11	Картометрический метод	5.00	–
н490	366321.44	1343755.84	Картометрический метод	5.00	–
н491	366313.41	1343768.24	Картометрический метод	5.00	–
н492	366308.35	1343780.99	Картометрический метод	5.00	–
н493	366305.42	1343789.42	Картометрический метод	5.00	–
н494	366301.00	1343793.48	Картометрический метод	5.00	–
н495	366296.09	1343794.05	Картометрический метод	5.00	–
н496	366289.84	1343791.66	Картометрический метод	5.00	–
н497	366285.29	1343787.68	Картометрический метод	5.00	–
н498	366282.45	1343781.76	Картометрический метод	5.00	–
н499	366284.27	1343772.43	Картометрический метод	5.00	–
н500	366288.70	1343766.17	Картометрический метод	5.00	–
н501	366292.23	1343760.82	Картометрический метод	5.00	–
н502	366293.82	1343753.65	Картометрический метод	5.00	–
н503	366291.69	1343737.40	Картометрический метод	5.00	–
н504	366286.70	1343733.12	Картометрический метод	5.00	–
н505	366276.93	1343722.19	Картометрический метод	5.00	–
н506	366234.57	1343712.22	Картометрический метод	5.00	–
н507	366226.97	1343706.97	Картометрический метод	5.00	–
н508	366216.65	1343700.18	Картометрический метод	5.00	–
н509	366207.58	1343703.64	Картометрический метод	5.00	–
н510	366198.78	1343710.02	Картометрический метод	5.00	–
н511	366193.46	1343717.17	Картометрический метод	5.00	–
н512	366189.06	1343725.83	Картометрический метод	5.00	–
н513	366187.24	1343734.03	Картометрический метод	5.00	–
н514	366187.85	1343745.58	Картометрический метод	5.00	–
н515	366190.28	1343756.37	Картометрический метод	5.00	–
н516	366194.04	1343767.47	Картометрический метод	5.00	–
н517	366200.03	1343776.54	Картометрический метод	5.00	–
н518	366206.32	1343781.00	Картометрический метод	5.00	–
н519	366213.39	1343788.84	Картометрический метод	5.00	–
н520	366221.84	1343798.22	Картометрический метод	5.00	–
н521	366230.13	1343805.60	Картометрический метод	5.00	–

н522	366236.27	1343809.44	Картометрический метод	5.00	–
н523	366240.88	1343811.59	Картометрический метод	5.00	–
н524	366244.01	1343811.04	Картометрический метод	5.00	–
н525	366246.95	1343809.11	Картометрический метод	5.00	–
н526	366247.86	1343806.28	Картометрический метод	5.00	–
н527	366248.26	1343804.15	Картометрический метод	5.00	–
н528	366249.68	1343803.13	Картометрический метод	5.00	–
н529	366251.30	1343803.13	Картометрический метод	5.00	–
н530	366253.93	1343803.94	Картометрический метод	5.00	–
н531	366259.32	1343803.72	Картометрический метод	5.00	–
н532	366264.16	1343803.47	Картометрический метод	5.00	–
н533	366267.99	1343801.81	Картометрический метод	5.00	–
н534	366271.69	1343798.23	Картометрический метод	5.00	–
н535	366273.74	1343796.70	Картометрический метод	5.00	–
н536	366276.93	1343795.93	Картометрический метод	5.00	–
н537	366280.24	1343796.44	Картометрический метод	5.00	–
н538	366288.13	1343799.70	Картометрический метод	5.00	–
н539	366294.57	1343802.59	Картометрический метод	5.00	–
н540	366297.84	1343804.18	Картометрический метод	5.00	–
н541	366298.68	1343805.30	Картометрический метод	5.00	–
н542	366298.96	1343807.36	Картометрический метод	5.00	–
н543	366297.74	1343810.07	Картометрический метод	5.00	–
н544	366291.20	1343817.34	Картометрический метод	5.00	–
н545	366279.97	1343829.37	Картометрический метод	5.00	–
н546	366270.46	1343840.35	Картометрический метод	5.00	–
н547	366262.87	1343850.38	Картометрический метод	5.00	–
н548	366254.32	1343861.89	Картометрический метод	5.00	–
н549	366246.97	1343873.39	Картометрический метод	5.00	–
н550	366240.96	1343884.36	Картометрический метод	5.00	–
н551	366236.21	1343894.24	Картометрический метод	5.00	–
н552	366232.36	1343902.72	Картометрический метод	5.00	–
н553	366230.79	1343908.85	Картометрический метод	5.00	–
н554	366229.61	1343914.27	Картометрический метод	5.00	–
н555	366227.65	1343921.73	Картометрический метод	5.00	–

н556	366224.43	1343929.20	Картометрический метод	5.00	–
н557	366220.22	1343937.23	Картометрический метод	5.00	–
н558	366216.51	1343943.53	Картометрический метод	5.00	–
н559	366213.26	1343948.99	Картометрический метод	5.00	–
н560	366210.07	1343953.00	Картометрический метод	5.00	–
н561	366207.80	1343955.97	Картометрический метод	5.00	–
н562	366205.54	1343959.22	Картометрический метод	5.00	–
н563	366203.56	1343961.43	Картометрический метод	5.00	–
н564	366200.92	1343962.73	Картометрический метод	5.00	–
н565	366198.84	1343963.07	Картометрический метод	5.00	–
н566	366195.87	1343962.34	Картометрический метод	5.00	–
н567	366193.13	1343961.84	Картометрический метод	5.00	–
н568	366189.86	1343961.45	Картометрический метод	5.00	–
н569	366187.50	1343960.76	Картометрический метод	5.00	–
н570	366184.64	1343958.62	Картометрический метод	5.00	–
н571	366181.13	1343954.71	Картометрический метод	5.00	–
н572	366178.28	1343949.94	Картометрический метод	5.00	–
н573	366174.83	1343941.83	Картометрический метод	5.00	–
н574	366172.55	1343933.48	Картометрический метод	5.00	–
н575	366171.19	1343923.11	Картометрический метод	5.00	–
н576	366170.40	1343915.88	Картометрический метод	5.00	–
н577	366169.18	1343905.95	Картометрический метод	5.00	–
н578	366167.36	1343892.44	Картометрический метод	5.00	–
н579	366166.49	1343884.69	Картометрический метод	5.00	–
н580	366163.80	1343867.07	Картометрический метод	5.00	–
н581	366161.61	1343852.13	Картометрический метод	5.00	–
н582	366159.07	1343836.30	Картометрический метод	5.00	–
н583	366156.22	1343823.47	Картометрический метод	5.00	–
н584	366153.28	1343813.03	Картометрический метод	5.00	–
н585	366149.51	1343802.94	Картометрический метод	5.00	–
н586	366145.46	1343793.89	Картометрический метод	5.00	–
н587	366140.40	1343784.95	Картометрический метод	5.00	–
н588	366135.28	1343777.78	Картометрический метод	5.00	–
н589	366128.53	1343769.49	Картометрический метод	5.00	–

н590	366122.46	1343763.35	Картометрический метод	5.00	–
н591	366118.12	1343759.94	Картометрический метод	5.00	–
н592	366109.32	1343754.60	Картометрический метод	5.00	–
н593	366102.88	1343750.58	Картометрический метод	5.00	–
н594	366095.50	1343746.94	Картометрический метод	5.00	–
н595	366083.81	1343741.57	Картометрический метод	5.00	–
н596	366078.81	1343736.24	Картометрический метод	5.00	–
н597	366074.49	1343729.69	Картометрический метод	5.00	–
н598	366072.04	1343720.69	Картометрический метод	5.00	–
н599	366071.49	1343709.81	Картометрический метод	5.00	–
н600	366072.82	1343700.48	Картометрический метод	5.00	–
н601	366075.78	1343692.67	Картометрический метод	5.00	–
н602	366085.96	1343674.46	Картометрический метод	5.00	–
н603	366091.72	1343663.46	Картометрический метод	5.00	–
н604	366105.39	1343639.05	Картометрический метод	5.00	–
н605	366112.80	1343627.17	Картометрический метод	5.00	–
н606	366117.85	1343622.58	Картометрический метод	5.00	–
н607	366123.14	1343620.47	Картометрический метод	5.00	–
н608	366131.03	1343619.35	Картометрический метод	5.00	–
н609	366148.43	1343622.96	Картометрический метод	5.00	–
н610	366149.06	1343626.90	Картометрический метод	5.00	–
н611	366152.05	1343630.06	Картометрический метод	5.00	–
н612	366172.15	1343633.63	Картометрический метод	5.00	–
н613	366176.17	1343632.80	Картометрический метод	5.00	–
н614	366189.04	1343623.75	Картометрический метод	5.00	–
н615	366199.20	1343616.52	Картометрический метод	5.00	–
н616	366201.62	1343619.71	Картометрический метод	5.00	–
н617	366212.87	1343634.53	Картометрический метод	5.00	–
н618	366215.14	1343634.37	Картометрический метод	5.00	–
н619	366238.58	1343603.71	Картометрический метод	5.00	–
н620	366247.57	1343591.42	Картометрический метод	5.00	–
н621	366253.22	1343585.88	Картометрический метод	5.00	–
н622	366259.30	1343589.79	Картометрический метод	5.00	–
н623	366266.36	1343584.88	Картометрический метод	5.00	–

н624	366322.23	1343611.60	Картометрический метод	5.00	–
н625	366321.65	1343620.10	Картометрический метод	5.00	–
н626	366326.36	1343622.56	Картометрический метод	5.00	–
н627	366332.72	1343616.79	Картометрический метод	5.00	–
н628	366413.96	1343656.92	Картометрический метод	5.00	–
н629	366422.96	1343658.75	Картометрический метод	5.00	–
н630	366425.99	1343665.54	Картометрический метод	5.00	–
н631	366432.22	1343666.84	Картометрический метод	5.00	–
н632	366438.36	1343661.63	Картометрический метод	5.00	–
н633	366485.34	1343662.62	Картометрический метод	5.00	–
н634	366489.98	1343668.50	Картометрический метод	5.00	–
н635	366499.83	1343668.78	Картометрический метод	5.00	–
н636	366505.86	1343662.90	Картометрический метод	5.00	–
н637	366570.11	1343663.15	Картометрический метод	5.00	–
н638	366574.23	1343669.91	Картометрический метод	5.00	–
н639	366579.87	1343669.95	Картометрический метод	5.00	–
н640	366585.09	1343662.73	Картометрический метод	5.00	–
н641	366687.78	1343666.65	Картометрический метод	5.00	–
н642	366730.12	1343667.97	Картометрический метод	5.00	–
н643	366731.07	1343670.67	Картометрический метод	5.00	–
н644	366732.22	1343673.93	Картометрический метод	5.00	–
н645	366739.34	1343674.32	Картометрический метод	5.00	–
н646	366741.42	1343671.48	Картометрический метод	5.00	–
н647	366744.12	1343667.80	Картометрический метод	5.00	–
н648	366758.98	1343665.62	Картометрический метод	5.00	–
н649	366786.34	1343670.09	Картометрический метод	5.00	–
н650	366852.53	1343673.95	Картометрический метод	5.00	–
н651	366882.87	1343676.82	Картометрический метод	5.00	–
н652	366899.65	1343680.85	Картометрический метод	5.00	–
н653	366908.55	1343657.23	Картометрический метод	5.00	–
н654	366874.07	1343656.39	Картометрический метод	5.00	–
н655	366890.18	1343613.29	Картометрический метод	5.00	–
н656	366924.66	1343614.13	Картометрический метод	5.00	–
н657	366940.48	1343571.97	Картометрический метод	5.00	–

н658	366977.86	1343585.55	Картометрический метод	5.00	–
н659	366993.45	1343549.18	Картометрический метод	5.00	–
н660	367011.11	1343554.02	Картометрический метод	5.00	–
н349	367026.52	1343527.28	Картометрический метод	5.00	–
Граница1(10)	–	–	–	–	–
н661	365486.73	1343976.99	Картометрический метод	5.00	–
н662	365506.50	1343975.25	Картометрический метод	5.00	–
н663	365510.40	1343974.91	Картометрический метод	5.00	–
н664	365543.12	1343921.50	Картометрический метод	5.00	–
н665	365617.23	1343913.80	Картометрический метод	5.00	–
н666	365610.35	1343811.69	Картометрический метод	5.00	–
н667	365636.74	1343742.12	Картометрический метод	5.00	–
н668	365618.74	1343709.14	Картометрический метод	5.00	–
н669	365596.99	1343702.19	Картометрический метод	5.00	–
н670	365560.52	1343690.53	Картометрический метод	5.00	–
н671	365556.29	1343702.39	Картометрический метод	5.00	–
н672	365555.88	1343702.26	Картометрический метод	5.00	–
н673	365535.03	1343754.85	Картометрический метод	5.00	–
н674	365537.48	1343755.25	Картометрический метод	5.00	–
н675	365527.42	1343783.46	Картометрический метод	5.00	–
н676	365523.94	1343782.88	Картометрический метод	5.00	–
н677	365513.83	1343808.43	Картометрический метод	5.00	–
н678	365518.29	1343809.14	Картометрический метод	5.00	–
н679	365501.12	1343857.33	Картометрический метод	5.00	–
н680	365494.88	1343856.25	Картометрический метод	5.00	–
н681	365474.73	1343907.12	Картометрический метод	5.00	–
н682	365481.30	1343945.34	Картометрический метод	5.00	–
н661	365486.73	1343976.99	Картометрический метод	5.00	–
Граница1(11)	–	–	–	–	–
н683	366177.07	1345557.66	Картометрический метод	5.00	–
н684	366231.15	1345506.84	Картометрический метод	5.00	–
н685	366272.91	1345553.68	Картометрический метод	5.00	–
н686	366172.12	1345633.23	Картометрический метод	5.00	–
н687	366069.60	1345741.06	Картометрический метод	5.00	–
н688	365969.42	1345896.06	Картометрический метод	5.00	–



н689	365918.76	1346003.89	Картометрический метод	5.00	–
н690	365888.70	1346082.85	Картометрический метод	5.00	–
н691	365806.94	1346318.27	Картометрический метод	5.00	–
н692	365751.14	1346310.72	Картометрический метод	5.00	–
н693	365963.03	1345758.75	Картометрический метод	5.00	–
н694	366167.59	1345566.56	Картометрический метод	5.00	–
н695	366158.08	1345585.44	Картометрический метод	5.00	–
н696	366156.93	1345587.18	Картометрический метод	5.00	–
н697	366161.32	1345597.78	Картометрический метод	5.00	–
н698	366163.50	1345598.34	Картометрический метод	5.00	–
н699	366170.00	1345588.98	Картометрический метод	5.00	–
н700	366179.41	1345560.47	Картометрический метод	5.00	–
н683	366177.07	1345557.66	Картометрический метод	5.00	–
Граница1(12)	–	–	–	–	–
н701	365728.15	1344777.09	Картометрический метод	5.00	–
н702	366049.10	1344731.71	Картометрический метод	5.00	–
н703	366052.29	1344727.78	Картометрический метод	5.00	–
н704	366055.68	1344727.07	Картометрический метод	5.00	–
н705	366048.11	1344672.83	Картометрический метод	5.00	–
н706	366041.86	1344675.06	Картометрический метод	5.00	–
н707	366027.63	1344587.04	Картометрический метод	5.00	–
н708	366119.47	1344577.07	Картометрический метод	5.00	–
н709	366123.85	1344616.94	Картометрический метод	5.00	–
н710	366126.56	1344644.80	Картометрический метод	5.00	–
н711	366057.39	1344669.60	Картометрический метод	5.00	–
н712	366064.51	1344725.23	Картометрический метод	5.00	–
н713	366067.43	1344724.63	Картометрический метод	5.00	–
н714	366071.11	1344728.66	Картометрический метод	5.00	–
н715	366210.05	1344710.19	Картометрический метод	5.00	–
н716	366219.96	1344708.88	Картометрический метод	5.00	–
н717	366229.88	1344707.56	Картометрический метод	5.00	–
н718	366234.15	1344707.00	Картометрический метод	5.00	–
н719	366229.42	1344659.84	Картометрический метод	5.00	–
н720	366223.28	1344576.14	Картометрический метод	5.00	–

н721	366219.80	1344509.49	Картометрический метод	5.00	–
н722	366192.40	1344512.01	Картометрический метод	5.00	–
н723	366191.13	1344498.19	Картометрический метод	5.00	–
н724	366190.78	1344498.21	Картометрический метод	5.00	–
н725	366189.26	1344494.94	Картометрический метод	5.00	–
н726	366080.47	1344504.89	Картометрический метод	5.00	–
н727	366073.37	1344494.52	Картометрический метод	5.00	–
н728	366059.96	1344492.71	Картометрический метод	5.00	–
н729	366042.78	1344510.06	Картометрический метод	5.00	–
н730	366030.98	1344530.43	Картометрический метод	5.00	–
н731	366005.96	1344563.31	Картометрический метод	5.00	–
н732	365979.89	1344571.24	Картометрический метод	5.00	–
н733	365945.34	1344499.86	Картометрический метод	5.00	–
н734	365915.75	1344498.94	Картометрический метод	5.00	–
н735	365871.40	1344520.43	Картометрический метод	5.00	–
н736	365829.25	1344559.37	Картометрический метод	5.00	–
н737	365778.49	1344600.53	Картометрический метод	5.00	–
н738	365821.92	1344704.85	Картометрический метод	5.00	–
н739	365810.77	1344734.19	Картометрический метод	5.00	–
н701	365728.15	1344777.09	Картометрический метод	5.00	–
Граница1(13)	–	–	–	–	–
н740	366050.01	1344416.08	Картометрический метод	5.00	–
н741	366023.81	1344114.59	Картометрический метод	5.00	–
н742	366011.50	1344115.64	Картометрический метод	5.00	–
н743	366015.55	1344106.41	Картометрический метод	5.00	–
н744	366017.62	1344097.94	Картометрический метод	5.00	–
н745	366033.62	1344101.96	Картометрический метод	5.00	–
н746	366031.60	1344110.77	Картометрический метод	5.00	–
н747	366040.27	1344109.05	Картометрический метод	5.00	–
н748	366051.44	1344239.05	Картометрический метод	5.00	–
н749	366062.71	1344370.27	Картометрический метод	5.00	–
н750	366201.90	1344357.57	Картометрический метод	5.00	–
н751	366189.49	1344226.86	Картометрический метод	5.00	–
н752	366198.17	1344226.10	Картометрический метод	5.00	–

н753	366200.74	1344254.82	Картометрический метод	5.00	–
н754	366203.78	1344287.25	Картометрический метод	5.00	–
н755	366205.11	1344288.86	Картометрический метод	5.00	–
н756	366206.86	1344289.21	Картометрический метод	5.00	–
н757	366245.64	1344285.88	Картометрический метод	5.00	–
н758	366248.70	1344284.62	Картометрический метод	5.00	–
н759	366249.06	1344281.33	Картометрический метод	5.00	–
н760	366248.12	1344272.40	Картометрический метод	5.00	–
н761	366245.47	1344272.71	Картометрический метод	5.00	–
н762	366244.02	1344258.00	Картометрический метод	5.00	–
н763	366255.28	1344256.70	Картометрический метод	5.00	–
н764	366256.73	1344271.41	Картометрический метод	5.00	–
н765	366254.08	1344271.72	Картометрический метод	5.00	–
н766	366256.08	1344290.94	Картометрический метод	5.00	–
н767	366335.01	1344283.59	Картометрический метод	5.00	–
н768	366334.85	1344273.03	Картометрический метод	5.00	–
н769	366335.20	1344269.91	Картометрический метод	5.00	–
н770	366337.66	1344262.76	Картометрический метод	5.00	–
н771	366330.57	1344169.46	Картометрический метод	5.00	–
н772	366326.71	1344118.49	Картометрический метод	5.00	–
н773	366245.73	1344099.77	Картометрический метод	5.00	–
н774	366240.12	1344021.91	Картометрический метод	5.00	–
н775	366227.71	1344025.40	Картометрический метод	5.00	–
н776	366220.41	1344028.16	Картометрический метод	5.00	–
н777	366210.91	1344035.39	Картометрический метод	5.00	–
н778	366209.92	1344037.43	Картометрический метод	5.00	–
н779	366206.85	1344042.72	Картометрический метод	5.00	–
н780	366193.68	1344084.93	Картометрический метод	5.00	–
н781	366191.63	1344091.02	Картометрический метод	5.00	–
н782	366190.08	1344092.48	Картометрический метод	5.00	–
н783	366187.50	1344093.04	Картометрический метод	5.00	–
н784	366186.11	1344093.18	Картометрический метод	5.00	–
н785	366172.75	1344094.43	Картометрический метод	5.00	–
н786	366118.90	1344098.43	Картометрический метод	5.00	–

н787	366116.81	1344098.33	Картометрический метод	5.00	–
н788	366104.18	1344099.22	Картометрический метод	5.00	–
н789	366048.70	1344103.38	Картометрический метод	5.00	–
н790	366049.72	1344095.71	Картометрический метод	5.00	–
н791	366056.24	1344046.61	Картометрический метод	5.00	–
н792	366096.80	1344019.51	Картометрический метод	5.00	–
н793	366121.72	1343979.26	Картометрический метод	5.00	–
н794	366134.71	1343984.28	Картометрический метод	5.00	–
н795	366136.38	1343978.40	Картометрический метод	5.00	–
н796	366139.21	1343968.47	Картометрический метод	5.00	–
н797	366133.65	1343903.28	Картометрический метод	5.00	–
н798	366113.76	1343904.91	Картометрический метод	5.00	–
н799	366111.25	1343929.21	Картометрический метод	5.00	–
н800	366094.43	1343945.74	Картометрический метод	5.00	–
н801	366071.49	1343920.84	Картометрический метод	5.00	–
н802	366071.12	1343888.98	Картометрический метод	5.00	–
н803	366086.40	1343855.17	Картометрический метод	5.00	–
н804	366106.36	1343857.24	Картометрический метод	5.00	–
н805	366115.30	1343882.03	Картометрический метод	5.00	–
н806	366131.83	1343882.03	Картометрический метод	5.00	–
н807	366128.36	1343841.22	Картометрический метод	5.00	–
н808	366103.87	1343827.20	Картометрический метод	5.00	–
н809	366077.11	1343848.51	Картометрический метод	5.00	–
н810	366045.61	1343895.35	Картометрический метод	5.00	–
н811	366046.60	1343919.48	Картометрический метод	5.00	–
н812	366056.74	1343949.91	Картометрический метод	5.00	–
н813	366075.55	1343954.96	Картометрический метод	5.00	–
н814	366107.66	1343956.99	Картометрический метод	5.00	–
н815	366104.25	1343972.65	Картометрический метод	5.00	–
н816	366080.89	1343984.96	Картометрический метод	5.00	–
н817	366057.73	1343989.11	Картометрический метод	5.00	–
н818	366043.11	1343985.46	Картометрический метод	5.00	–
н819	366031.66	1343971.19	Картометрический метод	5.00	–
н820	366023.28	1343951.45	Картометрический метод	5.00	–

н821	366019.83	1343925.77	Картометрический метод	5.00	–
н822	366023.28	1343894.66	Картометрический метод	5.00	–
н823	366029.69	1343870.49	Картометрический метод	5.00	–
н824	366043.50	1343846.78	Картометрический метод	5.00	–
н825	366070.62	1343822.54	Картометрический метод	5.00	–
н826	366093.18	1343803.72	Картометрический метод	5.00	–
н827	366099.45	1343794.63	Картометрический метод	5.00	–
н828	366099.76	1343786.16	Картометрический метод	5.00	–
н829	366094.75	1343778.95	Картометрический метод	5.00	–
н830	366085.97	1343772.68	Картометрический метод	5.00	–
н831	366065.91	1343759.19	Картометрический метод	5.00	–
н832	366046.48	1343742.88	Картометрический метод	5.00	–
н833	366038.65	1343729.41	Картометрический метод	5.00	–
н834	366036.36	1343706.15	Картометрический метод	5.00	–
н835	366038.97	1343683.99	Картометрический метод	5.00	–
н836	366047.22	1343666.61	Картометрический метод	5.00	–
н837	366065.88	1343638.38	Картометрический метод	5.00	–
н838	366085.83	1343607.40	Картометрический метод	5.00	–
н839	366104.51	1343574.56	Картометрический метод	5.00	–
н840	366108.55	1343533.63	Картометрический метод	5.00	–
н841	366094.41	1343516.45	Картометрический метод	5.00	–
н842	366072.20	1343523.53	Картометрический метод	5.00	–
н843	366047.46	1343541.72	Картометрический метод	5.00	–
н844	366006.57	1343563.95	Картометрический метод	5.00	–
н845	365970.73	1343561.42	Картометрический метод	5.00	–
н846	365955.07	1343551.65	Картометрический метод	5.00	–
н847	365941.13	1343542.52	Картометрический метод	5.00	–
н848	365932.78	1343530.48	Картометрический метод	5.00	–
н849	365924.95	1343510.50	Картометрический метод	5.00	–
н850	365821.27	1343531.94	Картометрический метод	5.00	–
н851	365761.05	1343544.48	Картометрический метод	5.00	–
н852	365783.91	1343572.65	Картометрический метод	5.00	–
н853	365811.48	1343596.31	Картометрический метод	5.00	–
н854	365829.21	1343605.80	Картометрический метод	5.00	–

н855	365867.47	1343618.86	Картометрический метод	5.00	–
н856	365865.37	1343621.82	Картометрический метод	5.00	–
н857	365834.02	1343633.82	Картометрический метод	5.00	–
н858	365789.66	1343650.80	Картометрический метод	5.00	–
н859	365807.11	1343686.79	Картометрический метод	5.00	–
н860	365853.94	1343783.36	Картометрический метод	5.00	–
н861	365900.62	1343879.61	Картометрический метод	5.00	–
н862	365947.49	1343858.91	Картометрический метод	5.00	–
н863	365944.57	1343908.35	Картометрический метод	5.00	–
н864	365974.34	1343976.15	Картометрический метод	5.00	–
н865	365906.80	1343976.40	Картометрический метод	5.00	–
н866	365900.98	1343976.42	Картометрический метод	5.00	–
н867	365914.66	1344005.59	Картометрический метод	5.00	–
н868	365937.63	1344034.20	Картометрический метод	5.00	–
н869	365939.94	1344041.37	Картометрический метод	5.00	–
н870	365941.48	1344046.16	Картометрический метод	5.00	–
н871	365942.03	1344047.87	Картометрический метод	5.00	–
н872	365968.17	1344105.81	Картометрический метод	5.00	–
н873	365976.53	1344109.92	Картометрический метод	5.00	–
н874	365982.20	1344112.70	Картометрический метод	5.00	–
н875	365993.17	1344118.37	Картометрический метод	5.00	–
н876	365984.17	1344137.47	Картометрический метод	5.00	–
н877	365986.91	1344135.49	Картометрический метод	5.00	–
н878	365945.77	1344214.95	Картометрический метод	5.00	–
н879	365913.47	1344316.68	Картометрический метод	5.00	–
н880	365986.20	1344397.83	Картометрический метод	5.00	–
н740	366050.01	1344416.08	Картометрический метод	5.00	–
Граница I(14)	–	–	–	–	–
н881	365854.63	1343951.34	Картометрический метод	5.00	–
н882	365881.76	1343932.18	Картометрический метод	5.00	–
н883	365873.59	1343911.16	Картометрический метод	5.00	–
н884	365877.28	1343884.75	Картометрический метод	5.00	–
н885	365853.74	1343866.03	Картометрический метод	5.00	–
н886	365843.26	1343865.33	Картометрический метод	5.00	–

н887	365821.97	1343848.87	Картометрический метод	5.00	–
н888	365812.53	1343855.47	Картометрический метод	5.00	–
н889	365820.64	1343885.59	Картометрический метод	5.00	–
н890	365832.25	1343919.73	Картометрический метод	5.00	–
н891	365851.02	1343941.77	Картометрический метод	5.00	–
н881	365854.63	1343951.34	Картометрический метод	5.00	–
Граница1(15)	–	–	–	–	–
н892	367183.68	1346194.80	Картометрический метод	5.00	–
н893	367337.94	1346079.94	Картометрический метод	5.00	–
н894	367448.13	1345997.90	Картометрический метод	5.00	–
н895	367475.30	1345961.57	Картометрический метод	5.00	–
н896	367524.19	1345896.19	Картометрический метод	5.00	–
н897	367778.66	1345602.43	Картометрический метод	5.00	–
н898	367908.37	1345426.60	Картометрический метод	5.00	–
н899	367908.37	1345426.59	Картометрический метод	5.00	–
н900	367887.44	1345387.11	Картометрический метод	5.00	–
н901	367969.64	1345343.54	Картометрический метод	5.00	–
н902	367969.65	1345343.54	Картометрический метод	5.00	–
н903	368014.89	1345282.20	Картометрический метод	5.00	–
н904	368036.79	1345164.79	Картометрический метод	5.00	–
н905	367905.13	1344916.44	Картометрический метод	5.00	–
н906	367862.36	1344838.63	Картометрический метод	5.00	–
н907	367828.28	1344638.60	Картометрический метод	5.00	–
н908	367687.68	1344223.49	Картометрический метод	5.00	–
н909	367673.40	1344228.85	Картометрический метод	5.00	–
н910	367664.92	1344204.25	Картометрический метод	5.00	–
н911	367658.65	1344197.81	Картометрический метод	5.00	–
н912	367645.77	1344193.05	Картометрический метод	5.00	–
н913	367633.02	1344192.10	Картометрический метод	5.00	–
н914	367623.92	1344193.30	Картометрический метод	5.00	–
н915	367611.22	1344195.94	Картометрический метод	5.00	–
н916	367597.81	1344196.54	Картометрический метод	5.00	–
н917	367577.31	1344194.52	Картометрический метод	5.00	–
н918	367555.29	1344188.06	Картометрический метод	5.00	–

н919	367543.55	1344181.56	Картометрический метод	5.00	–
н920	367524.91	1344170.84	Картометрический метод	5.00	–
н921	367509.06	1344165.97	Картометрический метод	5.00	–
н922	367491.46	1344156.55	Картометрический метод	5.00	–
н923	367474.20	1344150.56	Картометрический метод	5.00	–
н924	367464.65	1344139.54	Картометрический метод	5.00	–
н925	367459.70	1344116.06	Картометрический метод	5.00	–
н926	367453.80	1344083.16	Картометрический метод	5.00	–
н927	367443.26	1344056.61	Картометрический метод	5.00	–
н928	367425.90	1344033.58	Картометрический метод	5.00	–
н929	367405.53	1344017.64	Картометрический метод	5.00	–
н930	367384.56	1344000.59	Картометрический метод	5.00	–
н931	367364.51	1343992.16	Картометрический метод	5.00	–
н932	367338.08	1343987.45	Картометрический метод	5.00	–
н933	367311.30	1343988.14	Картометрический метод	5.00	–
н934	367287.59	1343997.45	Картометрический метод	5.00	–
н935	367263.91	1344023.07	Картометрический метод	5.00	–
н936	367261.33	1344035.77	Картометрический метод	5.00	–
н937	367262.40	1344047.49	Картометрический метод	5.00	–
н938	367264.70	1344073.94	Картометрический метод	5.00	–
н939	367262.74	1344086.95	Картометрический метод	5.00	–
н940	367260.21	1344101.42	Картометрический метод	5.00	–
н941	367256.00	1344110.18	Картометрический метод	5.00	–
н942	367247.70	1344121.49	Картометрический метод	5.00	–
н943	367236.29	1344132.63	Картометрический метод	5.00	–
н944	367217.56	1344144.73	Картометрический метод	5.00	–
н945	367180.64	1344159.00	Картометрический метод	5.00	–
н946	367145.42	1344164.42	Картометрический метод	5.00	–
н947	367108.22	1344165.96	Картометрический метод	5.00	–
н948	367076.80	1344165.13	Картометрический метод	5.00	–
н949	367045.88	1344161.16	Картометрический метод	5.00	–
н950	367015.42	1344156.25	Картометрический метод	5.00	–
н951	367004.24	1344153.30	Картометрический метод	5.00	–
н952	366994.58	1344147.36	Картометрический метод	5.00	–



н953	366984.21	1344138.40	Картометрический метод	5.00	–
н954	366979.05	1344137.17	Картометрический метод	5.00	–
н955	366947.79	1344137.84	Картометрический метод	5.00	–
н956	366924.53	1344137.19	Картометрический метод	5.00	–
н957	366912.58	1344134.06	Картометрический метод	5.00	–
н958	366890.79	1344128.61	Картометрический метод	5.00	–
н959	366879.56	1344122.52	Картометрический метод	5.00	–
н960	366866.22	1344118.91	Картометрический метод	5.00	–
н961	366849.92	1344113.86	Картометрический метод	5.00	–
н962	366842.30	1344109.05	Картометрический метод	5.00	–
н963	366838.43	1344101.62	Картометрический метод	5.00	–
н964	366835.42	1344096.27	Картометрический метод	5.00	–
н965	366829.87	1344092.92	Картометрический метод	5.00	–
н966	366821.81	1344084.03	Картометрический метод	5.00	–
н967	366815.14	1344082.72	Картометрический метод	5.00	–
н968	366809.90	1344085.34	Картометрический метод	5.00	–
н969	366798.97	1344096.27	Картометрический метод	5.00	–
н970	366794.82	1344095.62	Картометрический метод	5.00	–
н971	366799.85	1344086.65	Картометрический метод	5.00	–
н972	366808.81	1344065.66	Картометрический метод	5.00	–
н973	366801.27	1344044.99	Картометрический метод	5.00	–
н974	366779.90	1344022.69	Картометрический метод	5.00	–
н975	366749.69	1344001.06	Картометрический метод	5.00	–
н976	366767.36	1343985.98	Картометрический метод	5.00	–
н977	366770.33	1343978.17	Картометрический метод	5.00	–
н978	366770.49	1343969.58	Картометрический метод	5.00	–
н979	366754.77	1343946.31	Картометрический метод	5.00	–
н980	366749.36	1343945.11	Картометрический метод	5.00	–
н981	366734.18	1343922.56	Картометрический метод	5.00	–
н982	366707.54	1343895.82	Картометрический метод	5.00	–
н983	366700.82	1343892.63	Картометрический метод	5.00	–
н984	366695.42	1343892.23	Картометрический метод	5.00	–
н985	366678.02	1343895.16	Картометрический метод	5.00	–
н986	366670.03	1343898.48	Картометрический метод	5.00	–

н987	366660.89	1343904.67	Картометрический метод	5.00	–
н988	366635.44	1343930.28	Картометрический метод	5.00	–
н989	366630.94	1343935.06	Картометрический метод	5.00	–
н990	366622.47	1343940.61	Картометрический метод	5.00	–
н991	366614.89	1343944.78	Картометрический метод	5.00	–
н992	366595.92	1343954.36	Картометрический метод	5.00	–
н993	366570.32	1343948.34	Картометрический метод	5.00	–
н994	366534.54	1343939.93	Картометрический метод	5.00	–
н995	366516.83	1343939.10	Картометрический метод	5.00	–
н996	366498.22	1343931.92	Картометрический метод	5.00	–
н997	366482.86	1343913.42	Картометрический метод	5.00	–
н998	366494.45	1343905.80	Картометрический метод	5.00	–
н999	366461.11	1343879.48	Картометрический метод	5.00	–
н1000	366455.71	1343896.64	Картометрический метод	5.00	–
н1001	366421.06	1343862.12	Картометрический метод	5.00	–
н1002	366413.12	1343868.32	Картометрический метод	5.00	–
н1003	366417.22	1343916.16	Картометрический метод	5.00	–
н1004	366409.04	1343920.33	Картометрический метод	5.00	–
н1005	366405.12	1343901.16	Картометрический метод	5.00	–
н1006	366372.50	1343872.33	Картометрический метод	5.00	–
н1007	366366.51	1343881.96	Картометрический метод	5.00	–
н1008	366368.00	1343897.54	Картометрический метод	5.00	–
н1009	366377.26	1343908.79	Картометрический метод	5.00	–
н1010	366403.42	1343917.95	Картометрический метод	5.00	–
н1011	366405.79	1343923.28	Картометрический метод	5.00	–
н1012	366385.12	1343939.85	Картометрический метод	5.00	–
н1013	366374.90	1343937.74	Картометрический метод	5.00	–
н1014	366368.39	1343909.27	Картометрический метод	5.00	–
н1015	366356.11	1343913.90	Картометрический метод	5.00	–
н1016	366354.56	1343905.64	Картометрический метод	5.00	–
н1017	366346.88	1343886.70	Картометрический метод	5.00	–
н1018	366326.61	1343906.00	Картометрический метод	5.00	–
н1019	366323.01	1343901.21	Картометрический метод	5.00	–
н1020	366271.95	1343909.03	Картометрический метод	5.00	–

н1021	366275.24	1343944.78	Картометрический метод	5.00	–
н1022	366260.72	1343954.95	Картометрический метод	5.00	–
н1023	366255.09	1343966.07	Картометрический метод	5.00	–
н1024	366271.98	1343985.97	Картометрический метод	5.00	–
н1025	366208.18	1344013.42	Картометрический метод	5.00	–
н1026	366209.44	1344016.85	Картометрический метод	5.00	–
н1027	366154.13	1344016.56	Картометрический метод	5.00	–
н1028	366149.41	1344016.53	Картометрический метод	5.00	–
н1029	366110.41	1344052.99	Картометрический метод	5.00	–
н1030	366113.79	1344062.13	Картометрический метод	5.00	–
н1031	366114.46	1344077.40	Картометрический метод	5.00	–
н1032	366114.82	1344085.59	Картометрический метод	5.00	–
н1033	366115.76	1344085.54	Картометрический метод	5.00	–
н1034	366115.94	1344087.65	Картометрический метод	5.00	–
н1035	366168.89	1344086.07	Картометрический метод	5.00	–
н1036	366178.80	1344085.57	Картометрический метод	5.00	–
н1037	366183.69	1344085.33	Картометрический метод	5.00	–
н1038	366186.29	1344084.90	Картометрический метод	5.00	–
н1039	366187.90	1344083.51	Картометрический метод	5.00	–
н1040	366190.22	1344077.51	Картометрический метод	5.00	–
н1041	366205.26	1344035.93	Картометрический метод	5.00	–
н1042	366208.56	1344030.78	Картометрический метод	5.00	–
н1043	366210.99	1344021.08	Картометрический метод	5.00	–
н1044	366212.64	1344026.07	Картометрический метод	5.00	–
н1045	366237.47	1344014.37	Картометрический метод	5.00	–
н1046	366283.30	1344001.73	Картометрический метод	5.00	–
н1047	366302.91	1343996.25	Картометрический метод	5.00	–
н1048	366306.03	1343994.45	Картометрический метод	5.00	–
н1049	366308.91	1343992.10	Картометрический метод	5.00	–
н1050	366314.60	1343989.78	Картометрический метод	5.00	–
н1051	366323.83	1343984.32	Картометрический метод	5.00	–
н1052	366327.15	1343982.03	Картометрический метод	5.00	–
н1053	366329.39	1343985.34	Картометрический метод	5.00	–
н1054	366324.62	1343991.04	Картометрический метод	5.00	–

н1055	366323.74	1343999.28	Картометрический метод	5.00	–
н1056	366336.02	1344001.57	Картометрический метод	5.00	–
н1057	366356.19	1344009.26	Картометрический метод	5.00	–
н1058	366372.17	1344017.01	Картометрический метод	5.00	–
н1059	366373.16	1344014.52	Картометрический метод	5.00	–
н1060	366376.01	1344007.30	Картометрический метод	5.00	–
н1061	366387.88	1344011.90	Картометрический метод	5.00	–
н1062	366402.67	1343987.03	Картометрический метод	5.00	–
н1063	366455.66	1343996.62	Картометрический метод	5.00	–
н1064	366456.05	1343996.71	Картометрический метод	5.00	–
н1065	366474.32	1344001.36	Картометрический метод	5.00	–
н1066	366495.25	1344006.70	Картометрический метод	5.00	–
н1067	366499.96	1344007.91	Картометрический метод	5.00	–
н1068	366546.35	1344019.74	Картометрический метод	5.00	–
н1069	366565.74	1344024.69	Картометрический метод	5.00	–
н1070	366562.99	1344035.58	Картометрический метод	5.00	–
н1071	366562.98	1344035.59	Картометрический метод	5.00	–
н1072	366558.16	1344054.65	Картометрический метод	5.00	–
н1073	366553.49	1344053.72	Картометрический метод	5.00	–
н1074	366546.86	1344076.34	Картометрический метод	5.00	–
н1075	366541.40	1344094.98	Картометрический метод	5.00	–
н1076	366538.10	1344106.24	Картометрический метод	5.00	–
н1077	366543.44	1344109.99	Картометрический метод	5.00	–
н1078	366551.71	1344115.61	Картометрический метод	5.00	–
н1079	366562.06	1344122.63	Картометрический метод	5.00	–
н1080	366568.29	1344126.92	Картометрический метод	5.00	–
н1081	366576.30	1344132.94	Картометрический метод	5.00	–
н1082	366584.44	1344139.12	Картометрический метод	5.00	–
н1083	366583.31	1344144.15	Картометрический метод	5.00	–
н1084	366581.84	1344151.91	Картометрический метод	5.00	–
н1085	366564.05	1344138.24	Картометрический метод	5.00	–
н1086	366552.13	1344130.32	Картометрический метод	5.00	–
н1087	366551.85	1344130.37	Картометрический метод	5.00	–
н1088	366547.91	1344130.96	Картометрический метод	5.00	–

н1089	366544.61	1344131.46	Картометрический метод	5.00	–
н1090	366533.73	1344145.43	Картометрический метод	5.00	–
н1091	366539.10	1344149.61	Картометрический метод	5.00	–
н1092	366528.73	1344162.97	Картометрический метод	5.00	–
н1093	366526.27	1344166.12	Картометрический метод	5.00	–
н1094	366514.67	1344181.08	Картометрический метод	5.00	–
н1095	366520.86	1344264.94	Картометрический метод	5.00	–
н1096	366524.42	1344264.68	Картометрический метод	5.00	–
н1097	366524.52	1344329.08	Картометрический метод	5.00	–
н1098	366571.91	1344328.54	Картометрический метод	5.00	–
н1099	366570.17	1344278.90	Картометрический метод	5.00	–
н1100	366570.35	1344261.28	Картометрический метод	5.00	–
н1101	366575.25	1344268.18	Картометрический метод	5.00	–
н1102	366585.28	1344266.30	Картометрический метод	5.00	–
н1103	366586.53	1344179.16	Картометрический метод	5.00	–
н1104	366590.73	1344153.10	Картометрический метод	5.00	–
н1105	366632.38	1344168.20	Картометрический метод	5.00	–
н1106	366619.36	1344246.89	Картометрический метод	5.00	–
н1107	366618.93	1344260.43	Картометрический метод	5.00	–
н1108	366629.78	1344263.31	Картометрический метод	5.00	–
н1109	366651.68	1344682.11	Картометрический метод	5.00	–
н1110	366674.24	1344959.81	Картометрический метод	5.00	–
н1111	366681.97	1345018.45	Картометрический метод	5.00	–
н1112	366700.65	1345082.23	Картометрический метод	5.00	–
н1113	366741.89	1345182.75	Картометрический метод	5.00	–
н1114	366937.11	1345629.26	Картометрический метод	5.00	–
н1115	367022.94	1345826.88	Картометрический метод	5.00	–
н1116	367113.82	1346036.09	Картометрический метод	5.00	–
н1117	367152.27	1346124.59	Картометрический метод	5.00	–
н892	367183.68	1346194.80	Картометрический метод	5.00	–
Граница1(16)	–	–	–	–	–
н1118	365289.98	1346438.37	Картометрический метод	5.00	–
н1119	365367.28	1346479.71	Картометрический метод	5.00	–
н1120	365437.75	1346531.85	Картометрический метод	5.00	–

н1121	365477.34	1346511.99	Картометрический метод	5.00	–
н1122	365483.10	1346509.80	Картометрический метод	5.00	–
н1123	365519.00	1346496.14	Картометрический метод	5.00	–
н1124	365571.60	1346430.03	Картометрический метод	5.00	–
н1125	365622.71	1346450.36	Картометрический метод	5.00	–
н1126	365617.34	1346465.30	Картометрический метод	5.00	–
н1127	365557.70	1346603.10	Картометрический метод	5.00	–
н1128	365553.95	1346610.95	Картометрический метод	5.00	–
н1129	365436.49	1346557.38	Картометрический метод	5.00	–
н1130	365272.92	1346487.54	Картометрический метод	5.00	–
н1118	365289.98	1346438.37	Картометрический метод	5.00	–

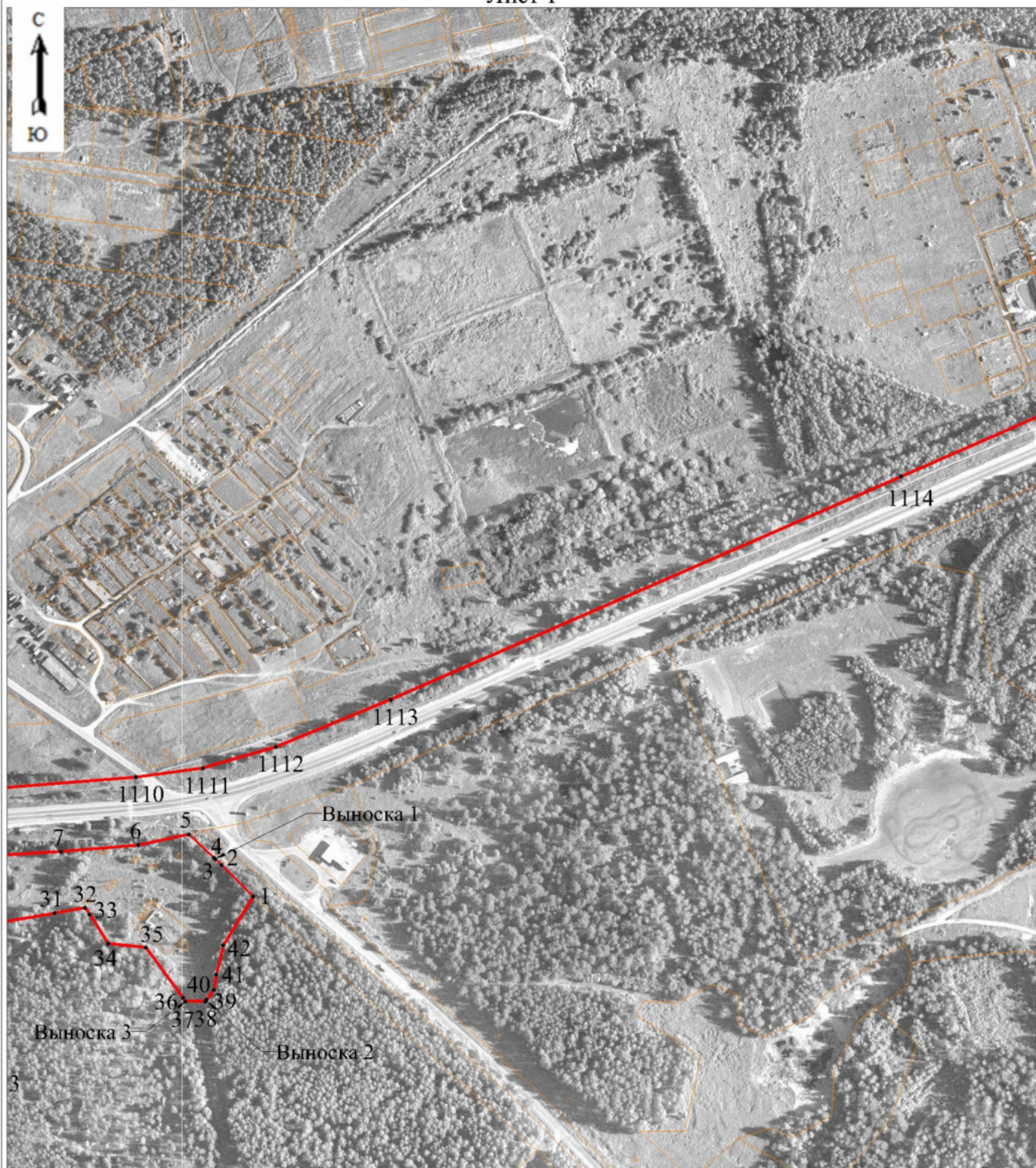
3. Сведения о характерных точках части (частей) границы объекта

Обозначение характерных точек части границы	Координаты, м		Метод определения координат характерной точки	Средняя квадратическая погрешность положения характерной точки (M), м	Описание обозначения точки на местности (при наличии)
	X	Y			
1	2	3	4	5	6
–	–	–	–	–	–

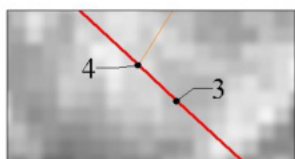


Раздел 4  
План границ объекта

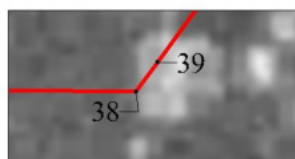
Лист 1



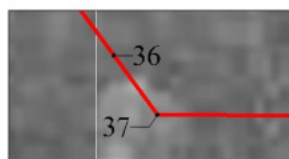
Масштаб 1:5000



Выноска 1  
Масштаб 1:250



Выноска 2  
Масштаб 1:400



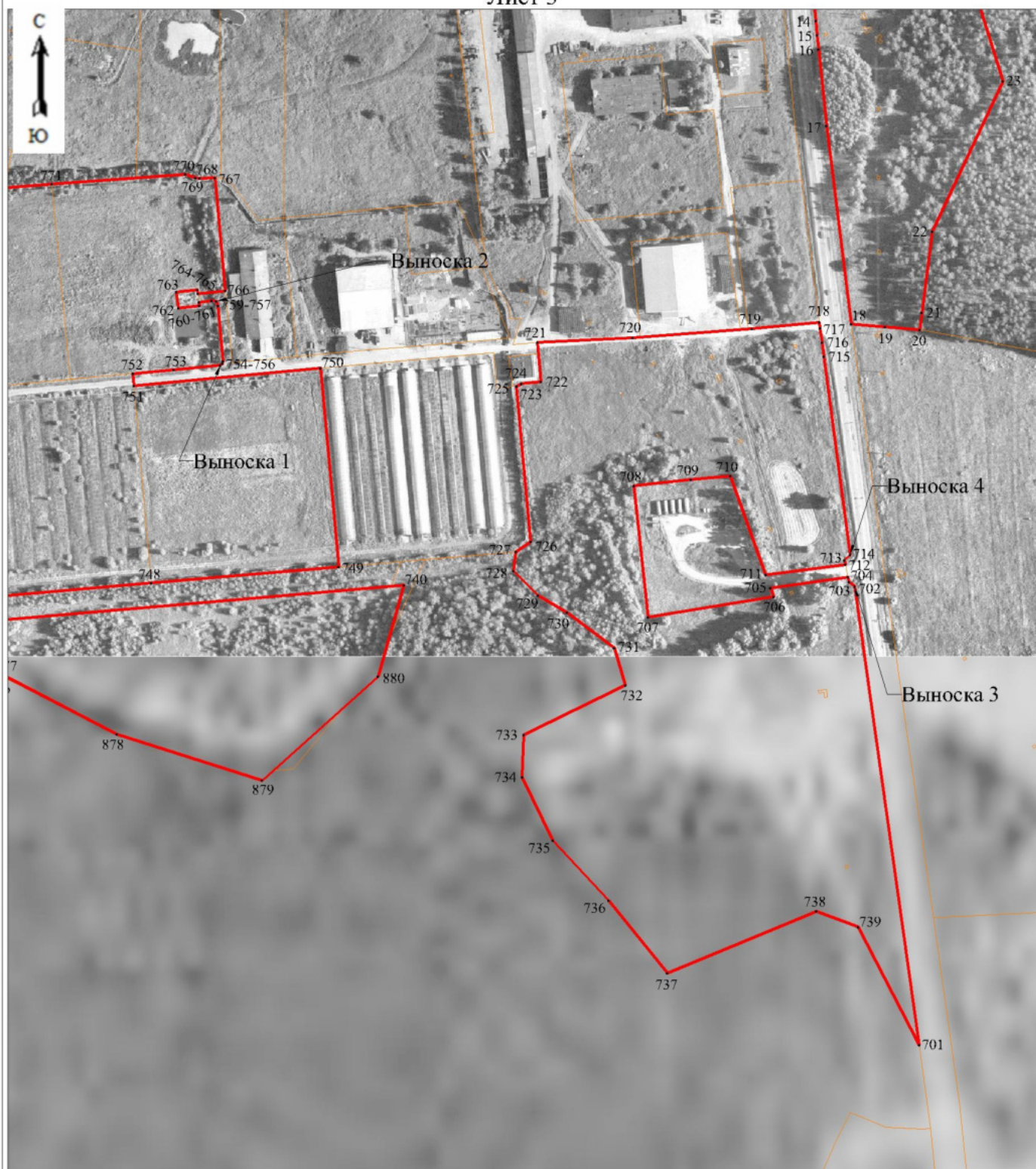
Выноска 3  
Масштаб 1:400





Раздел 4  
План границ объекта


Лист 3



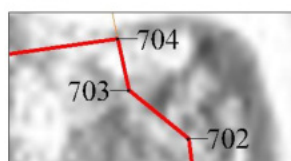
Масштаб 1:4000




Выноска 1  
Масштаб 1:400



Выноска 2  
Масштаб 1:500



Выноска 3  
Масштаб 1:500



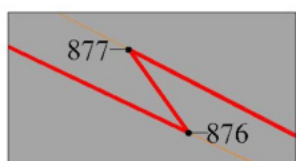
Выноска 1  
Масштаб 1:500

Раздел 4  
План границ объекта


Лист 4




Масштаб 1:4000



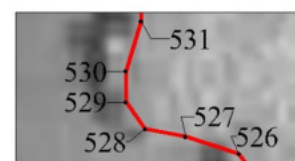
Выноска 1  
Масштаб 1:250



Выноска 2  
Масштаб 1:400



Выноска 3  
Масштаб 1:400



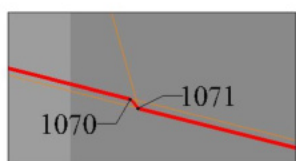
Выноска 4  
Масштаб 1:400

Раздел 4  
План границ объекта

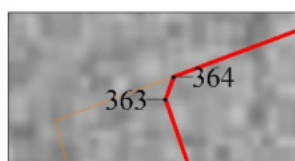
Лист 5



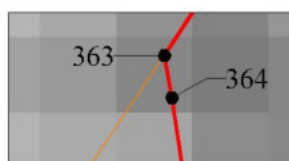
Масштаб 1:4000



Выноска 1  
Масштаб 1:10



Выноска 2  
Масштаб 1:400



Выноска 3  
Масштаб 1:50

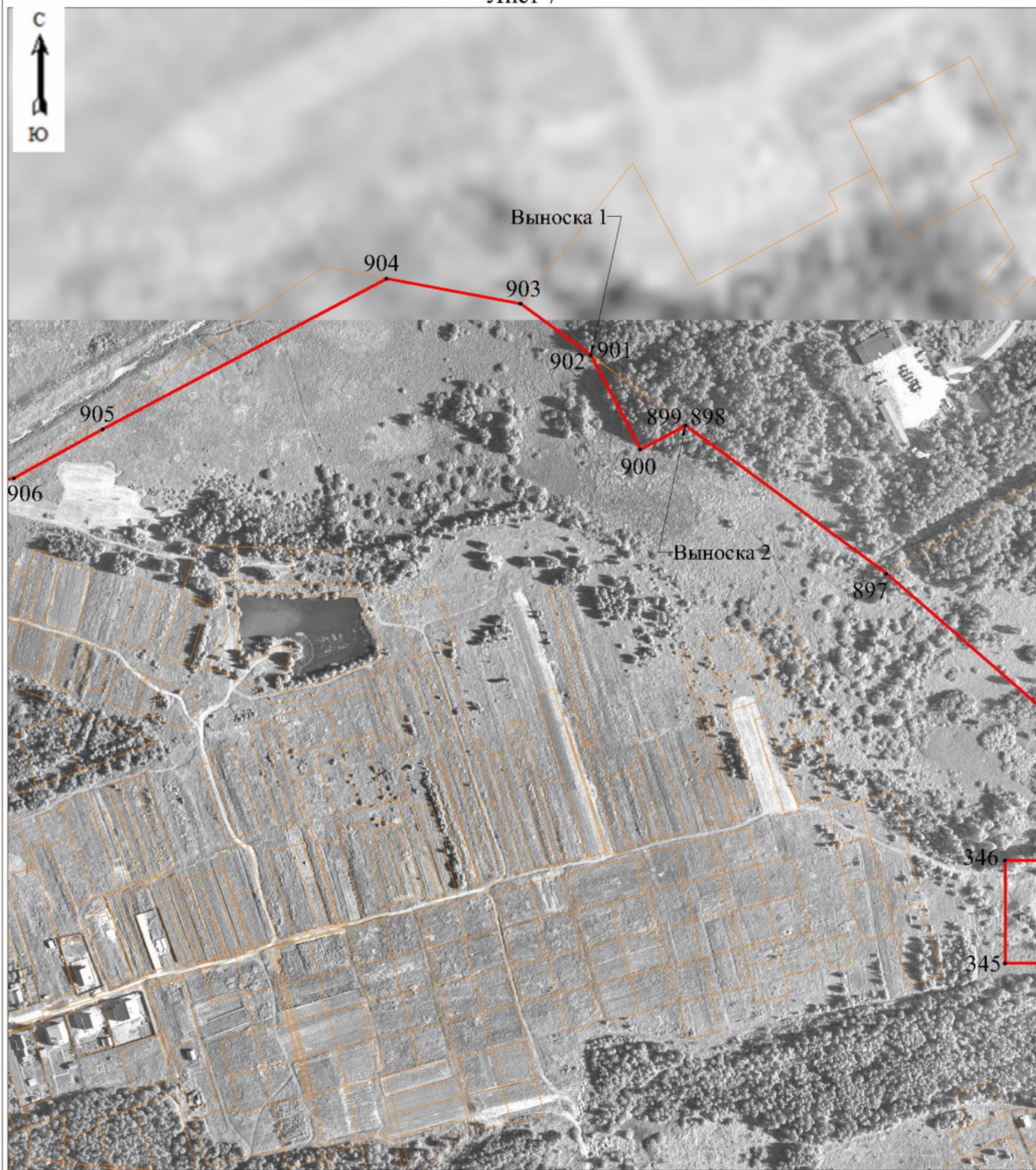
Раздел 4  
План границ объекта  
Лист 6



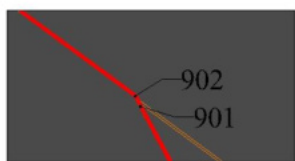
Масштаб 1:5000

Раздел 4  
План границ объекта

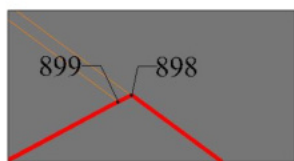
Лист 7



Масштаб 1:5000

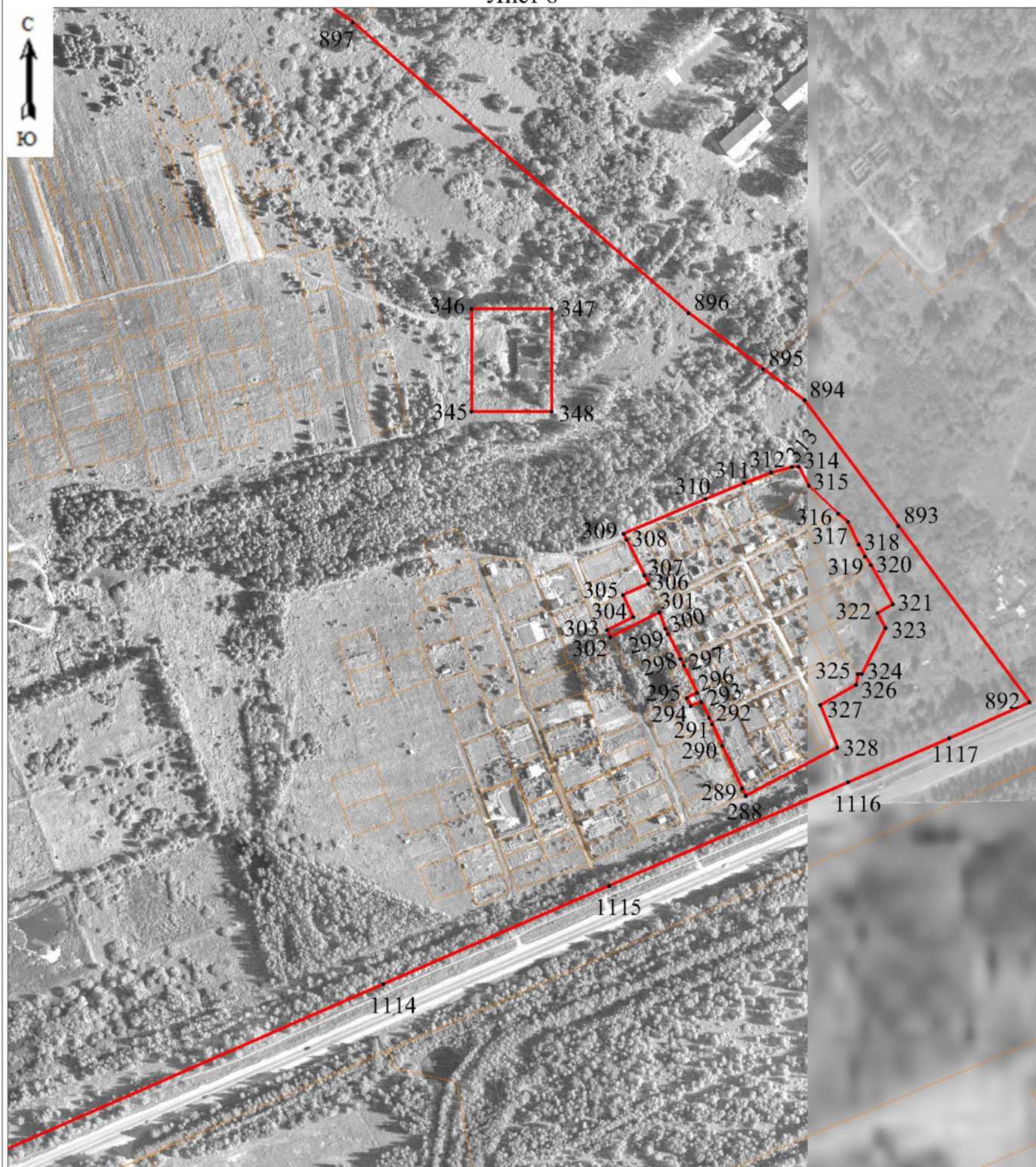


Выноска 1  
Масштаб 1:4



Выноска 2  
Масштаб 1:4

Раздел 4  
План границ объекта  
Лист 8

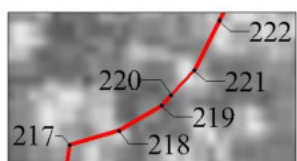


Масштаб 1:5000

Раздел 4  
План границ объекта  
Лист 9



Масштаб 1:4000




Выноска 1  
Масштаб 1:400

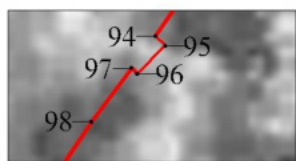


Раздел 4  
План границ объекта

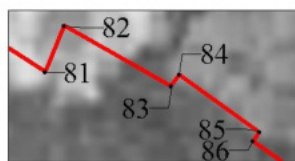
Лист 10




Масштаб 1:4000



Выноска 1  
Масштаб 1:400




Выноска 2  
Масштаб 1:400




Выноска 3  
Масштаб 1:400

Раздел 4  
План границ объекта

Лист 11



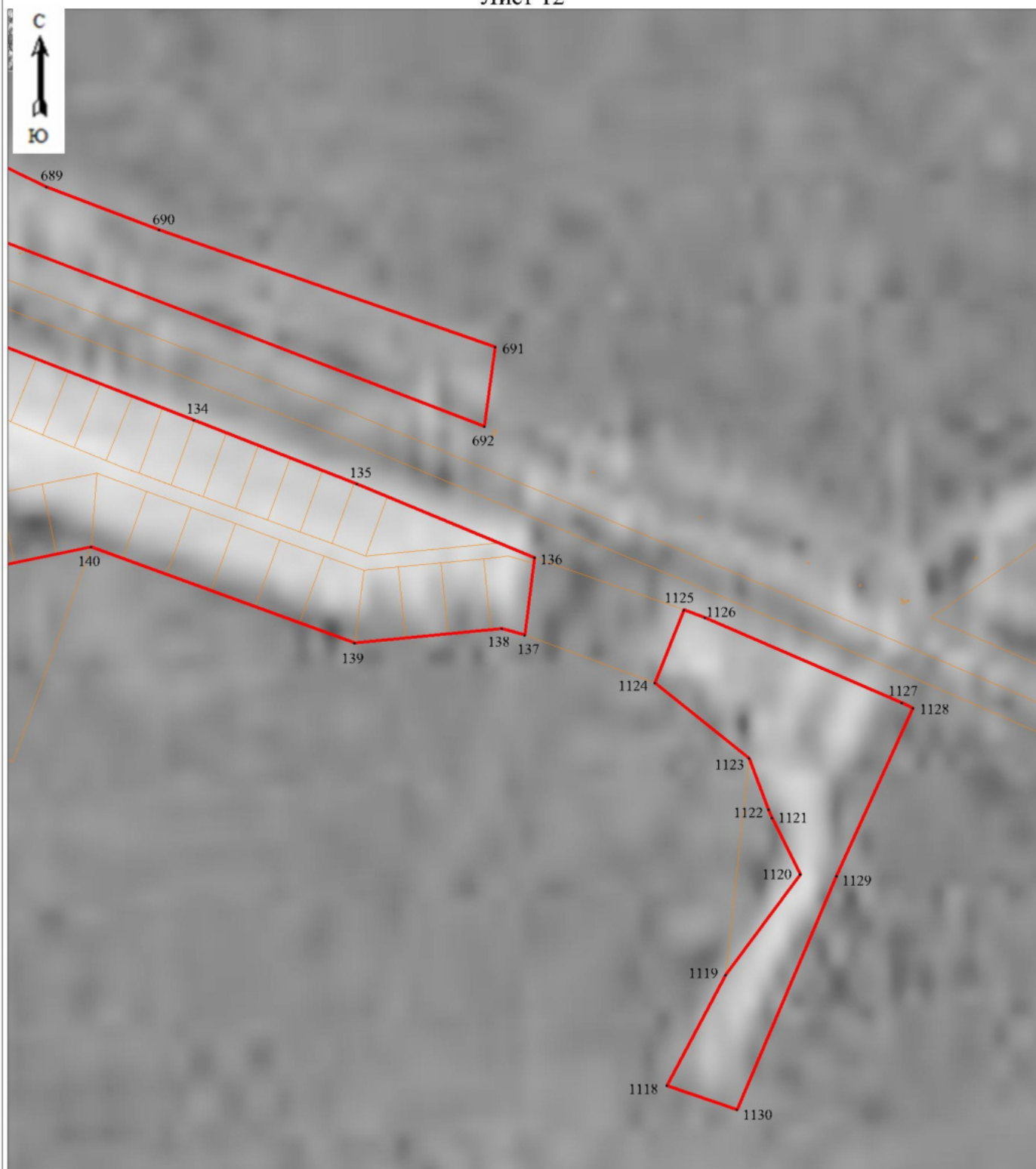
Масштаб 1:4000



Выноска 1  
Масштаб 1:500

Раздел 4  
План границ объекта

Лист 12



Масштаб 1:4000

Используемые условные знаки и обозначения:

- Характерная точка границы, сведения о которой позволяют однозначно определить ее положение на местности.
- Граница населенного пункта.

Подпись \_\_\_\_\_



A handwritten signature in blue ink, appearing to be 'Горулев Д. С.', written over a horizontal line.

(Горулев Д. С.)

*Место для оттиска печати (при наличии) лица, составившего описание местоположения границ объекта*

**ОПИСАНИЕ МЕСТОПОЛОЖЕНИЯ ГРАНИЦ**  
Граница населенного пункта ст. Лютово Туношенского сельского поселения  
Ярославского муниципального района Ярославской области  
(наименование объекта, местоположение границ которого описано (далее - объект))

**Раздел 1**

Сведения об объекте

Сведения об объекте		
№ п/п	Характеристики объекта	Описание характеристик
1	2	3
1	Местоположение объекта	ст. Лютово Туношенского сельского поселения Ярославского муниципального района Ярославской области
2	Площадь объекта +/- величина погрешности определения площади (P+/- Дельта P)	111407 кв.м ± 3550 кв.м
3	Иные характеристики объекта	–

## Раздел 2

Сведения о местоположении границ объекта					
1. Система координат <u>МСК-76</u>					
2. Сведения о характерных точках границ объекта					
Обозначение характерных точек границ	Координаты, м		Метод определения координат характерной точки	Средняя квадратическая погрешность положения характерной точки (M <sub>t</sub> ), м	Описание обозначения точки на местности (при наличии)
	X	Y			
1	2	3	4	5	6
Граница1(1)	–	–	–	–	–
н1	361013.18	1344505.41	Картометрический метод	5.00	–
н2	361025.31	1344466.90	Картометрический метод	5.00	–
н3	361057.95	1344369.53	Картометрический метод	5.00	–
н4	361083.11	1344286.99	Картометрический метод	5.00	–
н5	361109.94	1344201.31	Картометрический метод	5.00	–
н6	361145.16	1344088.76	Картометрический метод	5.00	–
н7	361171.80	1344010.07	Картометрический метод	5.00	–
н8	361175.52	1343996.46	Картометрический метод	5.00	–
н9	361152.12	1343996.75	Картометрический метод	5.00	–
н10	361118.96	1344003.47	Картометрический метод	5.00	–
н11	361099.37	1344016.80	Картометрический метод	5.00	–
н12	361075.56	1344039.96	Картометрический метод	5.00	–
н13	361063.45	1344054.92	Картометрический метод	5.00	–
н14	361063.82	1344057.34	Картометрический метод	5.00	–
н15	361053.40	1344068.67	Картометрический метод	5.00	–
н16	361050.64	1344072.20	Картометрический метод	5.00	–
н17	361047.68	1344073.99	Картометрический метод	5.00	–
н18	361046.95	1344075.92	Картометрический метод	5.00	–
н19	361044.21	1344077.61	Картометрический метод	5.00	–
н20	361038.57	1344083.70	Картометрический метод	5.00	–
н21	361037.75	1344084.59	Картометрический метод	5.00	–
н22	361029.35	1344093.67	Картометрический метод	5.00	–
н23	361031.67	1344097.87	Картометрический метод	5.00	–
н24	361025.53	1344106.00	Картометрический метод	5.00	–
н25	361021.04	1344105.59	Картометрический метод	5.00	–

н26	360996.51	1344131.22	Картометрический метод	5.00	–
н27	360988.44	1344140.21	Картометрический метод	5.00	–
н28	360981.53	1344147.44	Картометрический метод	5.00	–
н29	360976.12	1344154.43	Картометрический метод	5.00	–
н30	360973.87	1344158.34	Картометрический метод	5.00	–
н31	360974.54	1344162.25	Картометрический метод	5.00	–
н32	360981.52	1344168.44	Картометрический метод	5.00	–
н33	360974.92	1344174.76	Картометрический метод	5.00	–
н34	360966.50	1344170.63	Картометрический метод	5.00	–
н35	360961.43	1344172.71	Картометрический метод	5.00	–
н36	360953.00	1344184.08	Картометрический метод	5.00	–
н37	360878.91	1344264.38	Картометрический метод	5.00	–
н38	360864.45	1344281.05	Картометрический метод	5.00	–
н39	360857.56	1344289.47	Картометрический метод	5.00	–
н40	360843.41	1344305.17	Картометрический метод	5.00	–
н41	360794.91	1344361.42	Картометрический метод	5.00	–
н42	360788.32	1344372.78	Картометрический метод	5.00	–
н43	360767.43	1344399.68	Картометрический метод	5.00	–
н44	360827.75	1344505.73	Картометрический метод	5.00	–
н45	360914.45	1344556.68	Картометрический метод	5.00	–
н46	360952.53	1344583.07	Картометрический метод	5.00	–
н47	360965.49	1344644.79	Картометрический метод	5.00	–
н48	361000.80	1344540.25	Картометрический метод	5.00	–
н1	361013.18	1344505.41	Картометрический метод	5.00	–
Граница1(2)	–	–	–	–	–
н49	361224.33	1343903.63	Картометрический метод	5.00	–
н50	361223.83	1343921.51	Картометрический метод	5.00	–
н51	361225.09	1343953.39	Картометрический метод	5.00	–
н52	361223.73	1343956.60	Картометрический метод	5.00	–
н53	361224.47	1343964.46	Картометрический метод	5.00	–
н54	361225.65	1343977.15	Картометрический метод	5.00	–
н55	361223.26	1343979.27	Картометрический метод	5.00	–
н56	361192.69	1343981.88	Картометрический метод	5.00	–
н57	361186.49	1343981.81	Картометрический метод	5.00	–

н58	361179.52	1343981.37	Картометрический метод	5.00	–
н59	361179.05	1343977.77	Картометрический метод	5.00	–
н60	361181.64	1343968.28	Картометрический метод	5.00	–
н61	361185.38	1343954.10	Картометрический метод	5.00	–
н62	361193.09	1343930.31	Картометрический метод	5.00	–
н63	361205.29	1343897.96	Картометрический метод	5.00	–
н49	361224.33	1343903.63	Картометрический метод	5.00	–
Граница1(3)	–	–	–	–	–
н64	361212.51	1343865.90	Картометрический метод	5.00	–
н65	361213.53	1343861.85	Картометрический метод	5.00	–
н66	361214.21	1343858.31	Картометрический метод	5.00	–
н67	361224.97	1343850.84	Картометрический метод	5.00	–
н68	361225.94	1343850.42	Картометрический метод	5.00	–
н69	361223.24	1343845.83	Картометрический метод	5.00	–
н70	361244.28	1343826.66	Картометрический метод	5.00	–
н71	361249.93	1343822.92	Картометрический метод	5.00	–
н72	361255.75	1343811.04	Картометрический метод	5.00	–
н73	361259.06	1343804.59	Картометрический метод	5.00	–
н74	361257.63	1343793.90	Картометрический метод	5.00	–
н75	361258.94	1343788.76	Картометрический метод	5.00	–
н76	361261.27	1343779.62	Картометрический метод	5.00	–
н77	361264.30	1343776.95	Картометрический метод	5.00	–
н78	361273.00	1343775.92	Картометрический метод	5.00	–
н79	361289.37	1343779.62	Картометрический метод	5.00	–
н80	361284.88	1343813.86	Картометрический метод	5.00	–
н81	361270.34	1343866.82	Картометрический метод	5.00	–
н82	361270.33	1343866.83	Картометрический метод	5.00	–
н83	361268.90	1343872.03	Картометрический метод	5.00	–
н84	361255.54	1343914.23	Картометрический метод	5.00	–
н85	361207.05	1343892.71	Картометрический метод	5.00	–
н86	361211.11	1343876.81	Картометрический метод	5.00	–
н87	361209.73	1343877.05	Картометрический метод	5.00	–
н64	361212.51	1343865.90	Картометрический метод	5.00	–

3. Сведения о характерных точках части (частей) границы объекта

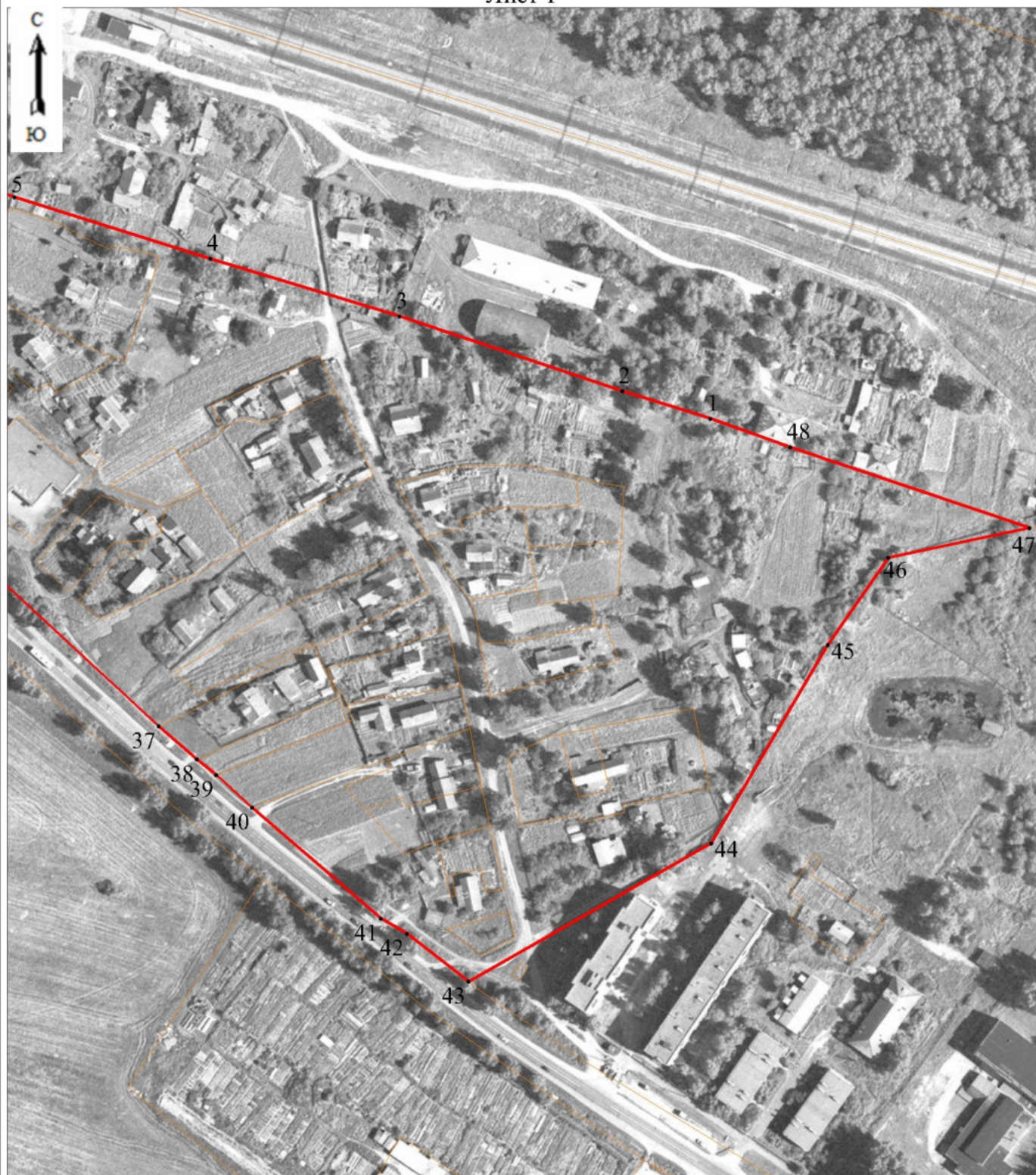
Обозначение	Координаты, м				
-------------	---------------	--	--	--	--



характерных точек части границы	X	Y	Метод определения координат характерной точки	Средняя квадратическая погрешность положения характерной точки (M <sub>i</sub> ), м	Описание обозначения точки на местности (при наличии)
1	2	3	4	5	6
–	–	–	–	–	–



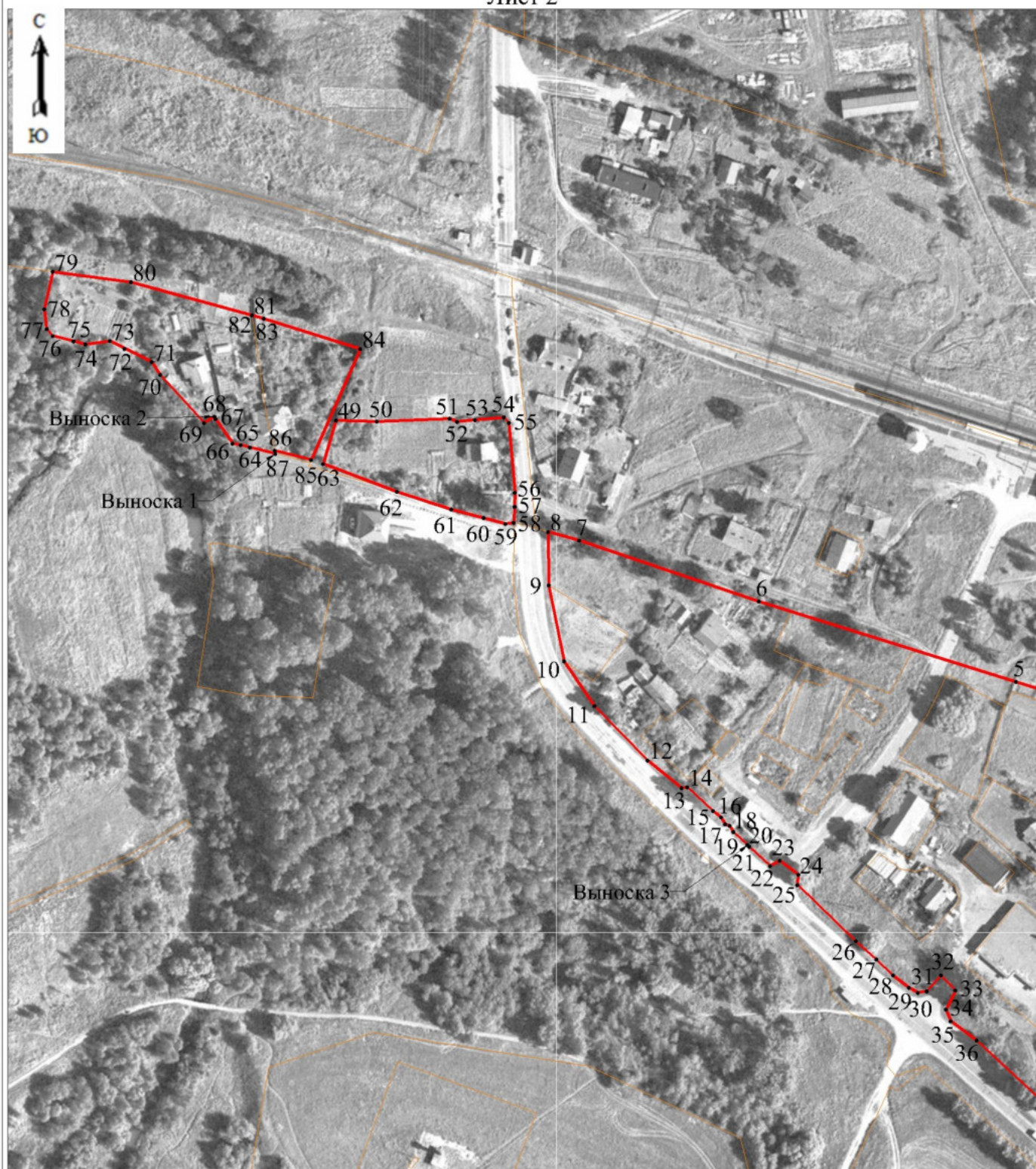
Раздел 4  
План границ объекта  
Лист 1



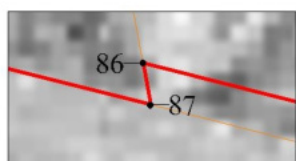
Масштаб 1:2500

Раздел 4  
План границ объекта

Лист 2



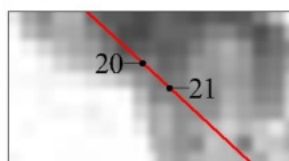
Масштаб 1:2500



Выноска 1  
Масштаб 1:250



Выноска 2  
Масштаб 1:250



Выноска 3  
Масштаб 1:250

Используемые условные знаки и обозначения:

- Характерная точка границы, сведения о которой позволяют однозначно определить ее положение на местности.
- Граница населенного пункта.

Подпись \_\_\_\_\_



\_\_\_\_\_ (Горулев Д. С.)

*Место для оттиска печати (при наличии) лица, составившего описание местоположения границ объекта*

## ОПИСАНИЕ МЕСТОПОЛОЖЕНИЯ ГРАНИЦ

Граница населенного пункта ст. Телищево Туношенского сельского поселения  
Ярославского муниципального района Ярославской области

(наименование объекта, местоположение границ которого описано (далее - объект))

### Раздел 1

#### Сведения об объекте

Сведения об объекте		
№ п/п	Характеристики объекта	Описание характеристик
1	2	3
1	Местоположение объекта	ст. Телищево Туношенского сельского поселения Ярославского муниципального района Ярославской области
2	Площадь объекта +/- величина погрешности определения площади (P+/- Дельта P)	17402 кв.м ± 1337 кв.м
3	Иные характеристики объекта	–

## Раздел 2

Сведения о местоположении границ объекта					
1. Система координат <u>МСК-76</u>					
2. Сведения о характерных точках границ объекта					
Обозначение характерных точек границ	Координаты, м		Метод определения координат характерной точки	Средняя квадратическая погрешность положения характерной точки ( $M_t$ ), м	Описание обозначения точки на местности (при наличии)
	X	Y			
1	2	3	4	5	6
н1	365243.08	1334044.30	Картометрический метод	5.00	–
н2	365202.10	1334080.32	Картометрический метод	5.00	–
н3	365152.27	1334144.25	Картометрический метод	5.00	–
н4	365089.33	1334223.74	Картометрический метод	5.00	–
н5	365079.92	1334235.62	Картометрический метод	5.00	–
н6	365017.62	1334338.01	Картометрический метод	5.00	–
н7	365029.82	1334220.99	Картометрический метод	5.00	–
н8	365024.63	1334201.82	Картометрический метод	5.00	–
н9	365018.31	1334177.60	Картометрический метод	5.00	–
н10	365017.76	1334175.53	Картометрический метод	5.00	–
н11	365010.19	1334159.32	Картометрический метод	5.00	–
н12	365013.24	1334158.16	Картометрический метод	5.00	–
н13	365036.65	1334149.29	Картометрический метод	5.00	–
н14	365041.04	1334151.80	Картометрический метод	5.00	–
н15	365048.27	1334148.02	Картометрический метод	5.00	–
н16	365082.28	1334134.71	Картометрический метод	5.00	–
н17	365081.85	1334121.75	Картометрический метод	5.00	–
н18	365111.51	1334095.65	Картометрический метод	5.00	–
н19	365151.12	1334091.59	Картометрический метод	5.00	–
н20	365153.40	1334067.00	Картометрический метод	5.00	–
н21	365207.73	1334051.55	Картометрический метод	5.00	–
н1	365243.08	1334044.30	Картометрический метод	5.00	–
3. Сведения о характерных точках части (частей) границы объекта					
Обозначение характерных точек части границы	Координаты, м		Метод определения координат характерной точки	Средняя квадратическая погрешность положения	Описание обозначения точки на
	X	Y			

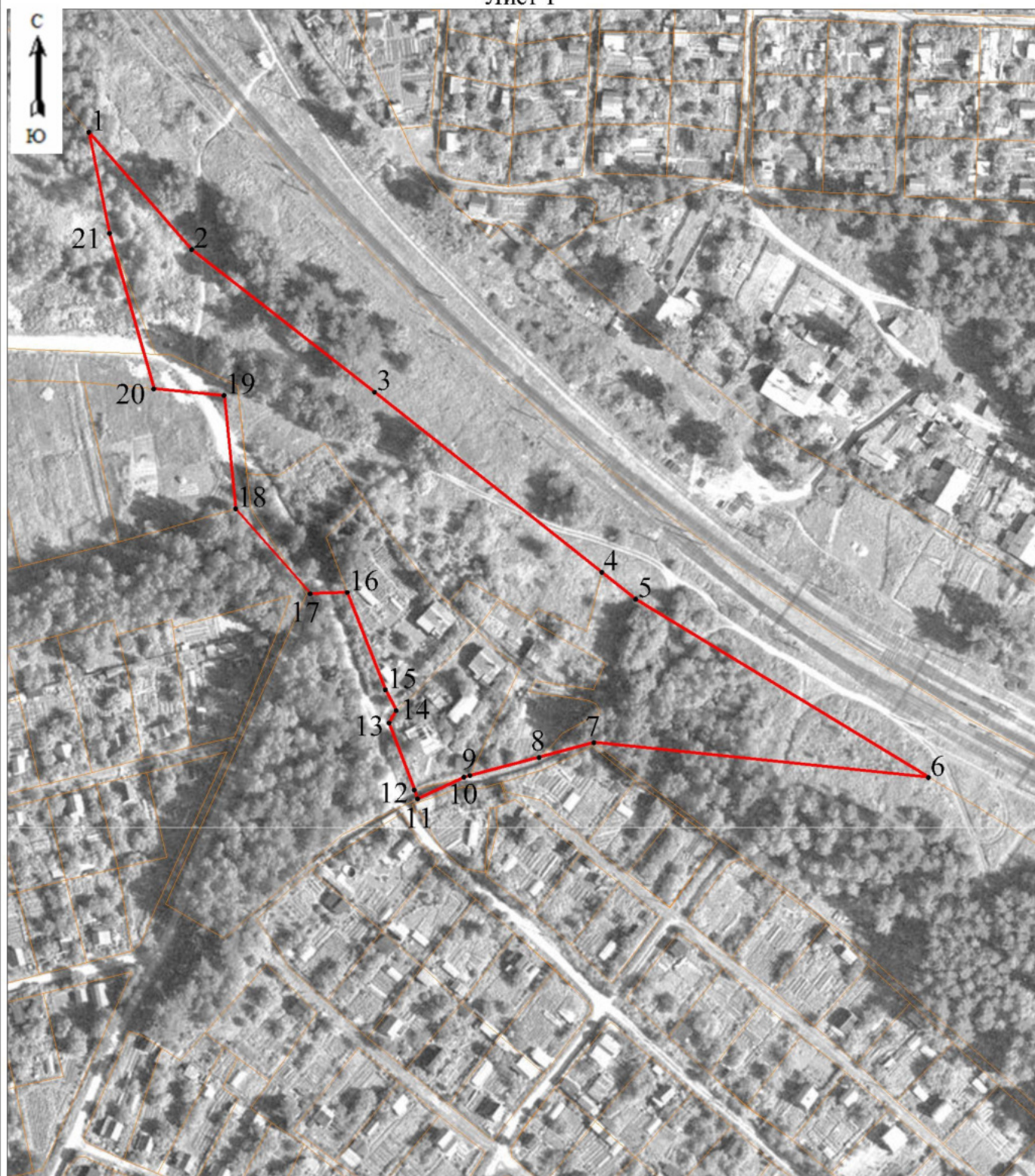
				характерной точки (M <sub>t</sub> ), м	местности (при наличии)
1	2	3	4	5	6
-	-	-	-	-	-





Раздел 4  
План границ объекта

Лист 1



Масштаб 1:2000

Используемые условные знаки и обозначения:

- Характерная точка границы, сведения о которой позволяют однозначно определить ее положение на местности.
- Граница населенного пункта.

Подпись \_\_\_\_\_



\_\_\_\_\_ (Горулев Д. С.)

*Место для оттиска печати (при наличии) лица, составившего описание местоположения границ объекта*